


自然 ZIRAN Qijing Tanmi 奇景探秘

《科普口袋书》编委会◎编



● 用最精美的图片，展示科普世界的奇趣无穷；
● 用最简捷的语言，描绘科普世界的精彩无限。




吉林出版集团
有限责任公司



自然奇景探秘

《科普口袋书》编委会◎编

 吉林出版集团
有限责任公司

图书在版编目 (CIP) 数据

自然奇景探秘 / 《科普口袋书》编委会编. — 长春: 吉林出版集团有限责任公司, 2010.9

(科普口袋书)

ISBN 978-7-5463-3722-7

I. ①自… II. ①科… III. ①自然地理—世界—青少年读物 IV. ①P941-49

中国版本图书馆CIP数据核字 (2010) 第167034号



科普口袋书 · Kepu Koudaishu

自然奇景探秘

出版策划: 孙亚飞

封面设计: 桃子

责任编辑: 郝秋月

版式设计: 桃子

文稿撰写: 王玉梅

出版: 吉林出版集团有限责任公司 (www.jlpg.cn/yiwen)

开本: 787 × 1092mm 1/32

(长春市人民大街4646号, 邮政编码 130021)

印张: 3

发行: 吉林出版集团译文图书经营有限公司

字数: 5千字

(<http://shop34896900.taobao.com>)

版次: 2010年10月第1版

电话: 总编办 0431-85656961 营销部 0431-85671728

印次: 2010年10月第1次印刷

制作:  (www.rzbook.com)

定价: 6.90元

印刷: 北京瑞禾彩色印刷有限公司

前言 Foreword



大自然如同一位技艺高超的魔术师，为我们变换着让人眼花缭乱的缤纷世界。在我们赖以生存的这颗神奇的星球上，经过亿万年沧海桑田的巨变，成就了无数令人震撼的自然奇观。让我们从世界之巅的珠穆朗玛峰，到神秘的撒哈拉大沙漠，再到深深的科罗拉多大峡谷……一路感受大自然最美的语言。让我们用心灵去畅游世界，观赏这摄人心魄的绝世美景和鬼斧神工的地质地貌。

轻轻地翻开这本书，让这些最具代表性的胜景奇观带领你走遍地球上的各个角落，开始一段最精彩最绚烂的旅行，一起探寻大自然奇景中的秘密。



Contents 目录

1 登上世界 之巅

- 珠穆朗玛峰
地球的第三级/6
- 落基山脉
北美洲的“脊骨”/8
- 阿尔卑斯山脉
欧洲巨龙/10
- 乞力马扎罗山
非洲之巅/12
- 富士山
日本的“国山”/14
- 库克峰
新西兰的屋脊/16

2 荒野探险

- 撒哈拉沙漠
艳阳高照的地方/18
- 骷髅海岸
“遍地骷髅的地方”/20
- 死谷
美国的“火焰山”/22
- 巴德兰兹劣地
不好的土地/24
- 罗布泊
繁华落尽的
“死亡之海”/26
- 西伯利亚冻原
北半球寒极/28
- 好望角
希望起航的海角/30

3 奇异地貌

- 科罗拉多大峡谷
深深的“大沟”/32
- 魔塔山
上帝丢下的石块/34
- 阿切斯岩拱
沙漠中的宝石/36
- 化石林
生动逼真的化石/38
- 巨人之路
巨人铺设的道路/40
- 雅鲁藏布大峡谷
“沧桑的峡谷”/42
- 格雷梅国家公园
诡异的美/44
- 弗雷泽岛
长筒靴沙岛/46



● 艾尔斯岩

孤独的石头/48



最美的 风景

● 黄石

世界第一的国家公园/50

● 大盆地

奇妙之地/52

● 约塞米蒂谷

美国景色之最/54

● 拉普兰

圣诞老人的故乡/56

● 哥根霍夫

郁金香王国/58

● 英格兰湖区

英格兰灵感之源/60

● 普利特维采湖群

欧洲的九寨沟/62

● 昆士兰

澳洲美景的聚集地/64

● 桂林山水

山水甲天下/66

● 三色湖

美丽的调色板/68

● 大雾山国家公园

缥缈仙境/70

● 罗托鲁阿—陶波地热区

温泉胜景/72

● 南极的冰雪

纯净之美/74



地球之最

● 尼罗河

——世界第一长河/76

● 维多利亚瀑布

——最大的瀑布/78

● 死海

高含盐量的盐湖/80

● 东非大裂谷

地球的伤疤/82

● 科托帕希火山

最高的活火山/84

● 亚马孙河

流量最大的河/86



动物家园

● 大堡礁

美丽的珊瑚长城/88

● 塞伦盖蒂草原

流动的土地/90

● 纳库鲁湖

火烈鸟之乡/92

● 扎沃多夫斯基岛

企鹅之家/94



PART. 1

登上世界之巅



珠穆朗玛峰——地球的第三级

[Zhumulangmafeng Diqiu De Disanji]

珠穆朗玛峰位于中国和尼泊尔的交界处，是世界第一高峰，它是喜马拉雅山的主峰。







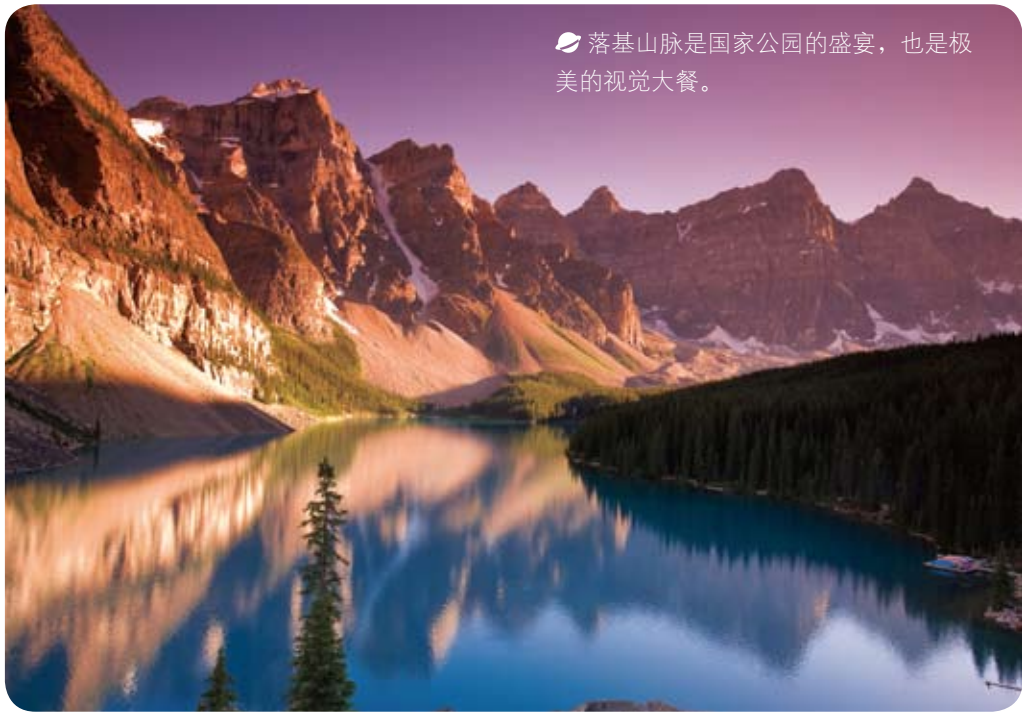
落基山脉——北美洲的“脊骨”

[Luojishanmai Beimeizhou De Jigu]

落基山脉是北美洲最长的山脉，由许多小山脉组成，共4500多千米。



🐾 骑着骏马可能是感受这里的最佳方式。



🍷 落基山脉是国家公园的盛宴，也是极美的视觉大餐。



☁ 阿尔卑斯山美得如同童
话世界中的雪中仙境。



阿尔卑斯山脉——欧洲巨龙

[A'erbaisishanmai Ouzhou Julong]

阿尔卑斯山脉位于欧洲的中南部，分为西、中、东三段，其中西段位于法国东南部和意大利的西北部，中段位于意大利中部偏北和瑞士的南部，东段在德国、奥地利和斯洛文尼亚的部分地带。



☞ 阿尔卑斯山下的小镇，给高山增添了迷人的色彩。



乞力马扎罗山脉——非洲之巅

[Qilimazhaluoshanmai Feizhou Zhi Dian]

乞力马扎罗山位于非洲的东部，是坦桑尼亚和肯尼亚两国的分水岭，它的海拔接近6000米，是非洲最高的山。





● 乞力马扎罗山雪峰



● 生活惬意的长颈鹿



● 和谐生活在一起的动物们





富士山——日本的“国山”

[fushishan Riben De Guoshan]

富士山海拔3776米，是世界上非常著名的火山，也是日本的第一高峰。富士山是一座较为年轻的休眠火山，自公元800年以来，它共喷发过18次。

● 常年被冰雪覆盖的富士山



● 近乎“完美”的富士山



● 落日余晖下的富士山

