

两年来

我们亲身踏访了中国近二十个省的肆佰多座古镇

实地走访和见证了古镇的现状与变迁

寻觅和发现了更多不为人知的古老村落

她们是不同地域、不同文化、不同民族

不同建筑特色的中国古镇典范

承载着正在逝去的

古老生活空间和传统人生

古镇承载着失落之民间记忆的沧桑

我们愿为更多的古镇留下一抹永恒的风采

ISBN 7-5442-2746-4



9 787544 227469 >

ISBN 7-5442-2746-4

定价 22.00元

图书在版编目 (CIP) 数据

重庆古镇书 / 《重庆古镇书》编辑部著.

—海口: 南海出版公司, 2004.4

(读行天下)

ISBN 7-5442-2746-4

I. 重... II. 重... III. 乡镇—简介—重庆市

IV. K927.195

中国版本图书馆 CIP 数据核字 (2004) 第 031142 号

CHONGQING GUZHENSHU

重 庆 古 镇 书

著 者 《古镇书》编辑部
责任编辑 黄利 万夏
出版发行 南海出版公司 电话 (0898) 65350227
社 址 海口市蓝天路友利园大厦 B 座 3 楼
邮 编 570203
经 销 全国新华书店
印 刷 北京瑞宝画中国画印刷有限公司
开 本 787 毫米×1092 毫米 1/16
印 张 12
字 数 70 千字
版 次 2004 年 5 月第 1 版 2004 年 5 月第 1 次印刷
书 号 ISBN 7-5442-2746-4
定 价 38.00 元

南海图书 版权所有 盗版必究

图书如有印装错误, 请寄回印厂调换

这是每个中国人理想中的家园
也是我们祖辈们实实在在的生活空间

重庆



碧透的江水漫上来

漫过消逝的盐场，纤夫脚印

还有绝壁上的祖先的魂灵

我失落的家园浸透在此

只是，故乡

我又怎能将你遗忘



古鎮書

古



重慶

鎮

貳拾伍座經典古鎮

書

尋找家園的地圖冊



ZITC 讀行天下

古鎮書編輯部◎著





南海出版公司


二〇〇四年·海口




古鎮自助游完全手冊









云安 云安情韵悠长，因石而生，又因三峡水库工程没于水下。今日再临云安，老树古桥已无影无踪，翻开历史纸页的记忆，可以看到的只是悠悠的江水川流不息，流过天地山家的岁月印象，流过三峡移民的千难万难，流过故乡不同寻常的思念……

重庆

贰拾伍座
经典古村镇

引言

- 特别说明 一〇〇
- 就古镇书致读者 一〇一
- 寻访手记 一〇二
- 重庆古镇概况 一〇五
- 因地制宜的独特家园 一〇九
- 重庆古镇特色 一一〇
- 重庆乡土建筑的主要类型 一一二
- 古镇布局的鉴别 一一四
- 重庆古镇现状 一一八
- 龚滩 天人合一的绝壁古镇 一二九
- 龙潭 武陵山区的非凡之地 一三七
- 清泉 苗寨风雨桥 一四五
- 洪安 脚踏三省的上寨寨子 一五二
- 偏岩 驻足黄桷树的悠荫 一五八
- 涞滩 双龙湖畔古石寨 一六四

双江

双溪环绕的古城

七三

钓鱼城

东方麦加城

八〇

路孔

渔溪人家的脊梁

八七

安居

妈祖护佑的渝西小镇

九四

磁器口

老重庆的平民生活

一〇一

走马

梦里桃源

一〇八

松溉

一品古镇

一一二

白沙

涛声阵阵拂白沙

一一八

塘河

抄抄摇曳马头墙

一二六

石蟆

香樟林中数旧梦

一三三

中山

青山绿水三合场

一三九

东溪

川东第一山水小镇

一四六

后溪

土家儿女的乐土

一五一

丰盛

山中自有神奇处

一五九

石堤

酉水河边的边城

一六四

西沱

层层石梯的土家老镇

一六八

宁厂

慢慢逝去的盐泉古镇

一七二

云安

昔日盐都

一七七

大昌

江水埋藏的绝美古城

一八三



● | 就《古镇书》致读者 | ●

壹 2003年春，我们策划、编辑了第一本古镇旅游的图书——《中国古镇游》。当时我们只是本能地认定，有许多和我们一样住在城市丛林里的人，也会和我们一样，有着“回归家园的古老冲动”。因此，这本《中国古镇游》的扉面上有一句几乎不被人注意的话——“寻找家园的地图册”。

贰 也几乎是一个本能的认定，古镇，连同它所承载的文化理念及生活态度，构成了中国人血脉中关于家园的记忆。

叁 于是，我们和许多摄影师一起，开始了试图留存家园记忆的艰苦历程，获得的却是一幅幅正在逝去的传统乡土画卷。我们只能想像，那些沧桑斑驳的青砖、木梁间，承载过几千年中国传统的家族制度和文化理念，每一处风水、景物间，都叙述着我们祖先的居住理想和生活的尊严感。

肆 荒芜、古城、古村落连同一种亲近自然的生活方式的消逝，仅仅发生在短短的几十年间，与传统家园的彻底割裂，也仅仅是我们一两代人的大生。本来就十分脆弱的古老生态确实在现代化的浪潮中显得极端无力，但几千年来强大的文化记忆却仍然能让我们的“都市新生活”显得乏味和空虚，毕竟，滚滚红尘中肯定没有青山绿水的心平气和，也缺乏“日出而作”、“耕读传家”的生活尊严感。

伍 因此，我们需要古镇给予我们家园般的抚慰，哪怕仅仅是一两天，或仅仅是一次纸上的阅读。

陆 在我们发现和搜集古镇的过程中，古镇旅游热也在不断升温，一些“著名古镇”变成了游人如织的旅游热点，另一些则在加快翻新以招揽游人，而更多的古镇则在新修瓦砖“洋房”或任由岁月侵蚀，迅速沦为废墟。

柒 “古镇永远的消逝可能比我们想像的还要快”，我们两年多前的预言，其实就是现实。

捌 而我们能做的，仅仅是尽快为更多的中国古镇留下最后的身影。于是，有了我们在2003年5月策划编辑的5卷本《中国古镇游·珍藏版》，以及由著名摄影家李玉祥精选拍摄、囊括101座中国经典古镇的《中国古镇图鉴》、《山西古镇书》、《湖南古镇书》、《安徽古镇书》等等，和你手上的这本《重庆古镇书》。这些书侧重不同，但都集中了大量与古镇相关的历史、文化、建筑、民俗等资料，相信它们对不同的读者各具价值。

玖 我们衷心希望，我们的工作，不仅仅是对旅游热的推波助澜，而是带来更多的感悟和感动，甚至带来某些关乎古镇存亡的行动。



走进渝中古镇

历来有天府之国美誉的四川盆地，在历史进入21世纪后，发生了两个重大的历史事件，一是三峡工程大坝正筑蓄水，一是重庆市直辖。为了这本书，也是适逢机会，再去看一看那江边的吊脚楼，走一走风雨桥，听一听云安的钟声，也算是在这重大的历史转变中的一个见证吧。

寻访之初，自然免不了要史料，查阅及回想记忆起来的一些古镇已经是在淹没之中。原来三峡工程修建过程中能保存下来的古建筑并不多，于是修志计划，不得不做不少调查。因为时间紧迫，在重庆为中心呈辐射状向周围扩散，大致拟定了5条线路踏访出来。

我的寻访线路



离重庆最近的古镇要算**磁器口**了。从沙坪坝坐市内公交车即可到达。这个嘉陵江畔的小镇，因寺统辖，已有千年历史。现在因离大城市近，得到了一些保护，却难免雕琢的痕迹。石板路依然光滑，青瓦屋同样整齐，可昔日茶馆中的长条木凳已经换成了花边藤椅，稀牙漏檐的木桌也换成了玻璃茶几，古镇少了些韵味。不过，想来里面的居民却多了些安逸吧。另一个离重庆不远的**走马**，透过走马古镇拱圆的山门，望见鼓烟火熏得黑黢黢的百年老店的旧檐，仿佛听见店小二热情地招呼着过往的客商。接下来去**偏岩**，从朝天门汽车站乘到金刀峡的汽车5元钱就到，茂密的榕树，高大的九合栈是这里最重要的风景。同一方向的还有**巴南的丰盛**，这里的建筑最有特色的要算欧式碉楼，还有全国最大的响石带，你也可以去感受一下木鱼石的传说。

前往东溪，可以从重庆乘前往昆明的火车，在赶水站下，再转汽车前往，也可以从重庆坐汽车到**塘河古镇**，塘河再转车。接下来返回垫江转道江津，一路向南，到达紧邻四川，靠长江黄金水道的**塘河古镇**。塘河的建筑大多是清末时期修建的徽派风格房屋，庄重大雅，结实耐用。返回李市，继续向南，沿习水河方向的半路上，右边就是与国家级风景名胜区四面山一脉相连的**中山古镇**，同样地处江津和**白沙**古镇，背山面水，风景秀丽。去过另一个千年古镇，这就是“松溉”，因于耕种原因，这个古镇，历史上“松溉”之名，在古镇新址，但这里松溉也是一条长河，从长江或嘉陵江，可以溯

路孔古镇，离重庆不远，在嘉陵江和长江交汇处，也是寻访的好去处。



● | 重庆古镇概况 | ●

重庆市位于中国西南部的长江上游地区，与湖北、湖南、贵州、四川、陕西等省接壤。重庆市是一座举世闻名的山城，它最突出的特点是地形起伏有致，立体感强。重庆辖区主要分布在长江沿线，以丘陵、低山为主，地势从南北两面向长江河谷倾斜，起伏较大，多呈现“一山一岭”、“一山一槽二岭”的形貌。地质多为“喀斯特地貌”构造，因而溶洞、温泉、峡谷、关隘多。

早在大约4000多年前，在现在的重庆、四川盆地东缘就曾经生活着一个远古族系，他们被人们称作巴人。古代巴人在长江流域创造了可与中原文化相媲美的古老文明。加上重庆处长江黄金水道的最顶点，历来繁盛的商贸往来，为重庆的古镇打下了良好的经济基础。

总而言之，重庆古镇的特色可分为七条：



千年古镇松溉

第一。重庆古镇历史之悠久，全国罕见，千年古镇不在少数。主要是由于重庆地形复杂，交通不便，松溉、中山等都是存在深山，最近才开发出来。

第二。重庆的古镇有很多是依靠长江水道，从最早的盐运码头开始发展起来的，本书中介绍的所有古镇几乎都曾经是繁荣一时的水陆码头。



石堤镇码头