

目 录

昌都地区社会历史调查资料.....	(2)
一、概况.....	(2)
二、生产力.....	(26)
三、生产关系.....	(33)
四、牧区情况.....	(51)
五、债务问题.....	(57)
六、乌拉问题.....	(61)
〔附记〕.....	(63)
工布四宗土地及差役负担情况的一般调查.....	(65)
一、工布地区的政治沿革.....	(65)
二、则拉宗.....	(65)
三、足木宗.....	(75)
四、工布江达宗.....	(81)
五、雪卡宗.....	(83)
〔附记〕.....	(84)
则拉宗尼池村和足木宗则普村典型调查材料.....	(86)
一、概况.....	(86)
二、土地和差役负担.....	(92)

三、各阶层典型户调查.....	(102)
四、高利贷剥削和宗教负担.....	(119)
〔附记〕.....	(128)
关于波密土王(甘南木第巴)的调查资料.....	(129)
〔附记〕.....	(134)
关于吐蕃工布摩崖碑的调查资料.....	(135)
一、摩崖碑地理环境及民间传说.....	(135)
二、摩崖碑碑文和译文.....	(139)
三、摩崖碑碑文考释.....	(142)
〔附记〕.....	(145)
江孜手工纺织业调查材料.....	(146)
一、织毯业调查.....	(146)
二、紫金村氍毹纺织业调查.....	(158)
〔附记〕.....	(164)
江孜康马下涅如地区调查报告.....	(166)
一、自然概况.....	(166)
二、生产资料的占有.....	(168)
三、乌拉差役.....	(182)
四、等级和阶级、人身依附关系、社会组织及其特点、 阶级斗争.....	(197)
五、其它一般情况.....	(212)
〔附记〕.....	(223)
后记.....	(224)

昌都地区社会历史调查资料

一、概 况

(一)地 理

本区位于西藏东部。东临金沙江，与四川省甘孜藏族自治州接壤；北接青海省玉树藏族自治州；南接云南，并有一段地区和印度及缅甸交界；西南以色齐拉（山）为天然界限，与工布地区相连；西北接那曲地区。全境东西最长处约850公里，南北约470公里，估计总面积约为30多万平方公里。

本区共辖二十八个宗：昌都、察雅、八宿、类乌齐、硕板多、洛隆宗、左贡、宁静、贡觉、三岩、桑昂曲、盐井、拉多、江达、西邓柯（以上为昌都直属区，计十五个宗）、丁青、色扎、尺多、巴青、比如、聂荣、索宗、边坝、沙丁、嘉黎（以上十个宗属第一办事处管辖，或称丁青地区）、倾多、曲宗、易贡（以上三个宗属第二办事处管辖，或称波密地区）。

1. 山脉和水系

(1) 地形和山脉

本区地处康藏高原横断山区。除南部波密地区及若干河谷地带地势稍低外，其它地区海拔多在三四千米之间，西北及北部各宗，海拔均在4000米以上。

横断山脉是中国特有的山脉系统。现将本区山脉分述如下：

1、色隆拉岭山脉：入滇为阿拉干山脉。

2、伯舒拉岭山脉：入滇为高黎贡山脉。

以上二山脉出念青唐古拉山东折，循雅鲁藏布江之北入境而分为两支：东南行于雅鲁藏布（江）与波藏布（江）之间的是色隆拉岭山脉；另一支，入于怒江与波藏布（江）之间，为伯舒拉岭山脉。

3、他念他翁山脉：入滇为怒山脉，南贯马来半岛，落海为新加坡，是横断山脉中最长的一支。

4、芒康山脉：是金沙江和澜沧江的分水岭，南行为雪岭，入滇东折为南岭。

以上两条山脉出自昆仑山南岭的唐古拉山脉，东行至本区与青海界上：一支南行斜贯澜沧江与怒江之间的是他念他翁山脉；正干入青海境内，复南折，贯于金沙江和澜沧江之间的是芒康山脉。

5、无定山脉：横贯于工布江达南境，本区与工布地区界上。

(2) 河流和湖泊

本区山岳纵横，峡谷激流遍布全境，主要河流有以下几条

1、金沙江：源出青海巴颜喀喇山脉。由西邓柯入境，流经江达、三岩等宗，复经宁静、盐井等宗入滇，至四川宜宾合岷江后而为长江。

2、澜沧江：一源出青海塔尔吉山称札曲；另一源出拉岗穆马山的噶马拉岭，称昂曲。以上两河在昌都会合，始名澜沧江。经察雅、宁静、盐井等宗出境入滇。

3、怒江：源出前藏布喀错（湖）循怒山入境，称那曲。入丁青地区，流经象奔山至嘉玉桥，又经桑昂曲、门工等地入滇出境。

4、波隆藏布：源出八宿宗的然乌湖，西北流经松宗、喀达，在通麦与易贡藏布会合，南流注入雅鲁藏布（江）。

5、易贡藏布：源出嘉黎西北的拜尔根山，自西北向东南流，经易贡宗，在通麦与波隆藏布（江）会合。

6、波堆藏布：由倾多拉山脚向东南流，经倾多，在喀达注入波隆藏布。

以上诸水湍急，大多在高山峡谷之中，虽无泛滥之患，但亦乏舟楫之利。

湖泊著者，易贡宗有易贡错、八宿宗有安错；他如阿扎错（嘉黎）、东错（聂荣）也都是比较大的湖泊。

2. 气 候

本区属大陆性高原气候，但由于地形上的差别，气候类型颇不一致，大体有如下几种。

(1) 温暖半干燥区：指3200米以下地区（如金沙江、澜沧江、怒江等河谷地带），南方的潮热空气极易循河谷上溯到这类地区。由于本气候区河谷两岸所受的太阳热在谷底不易发散，南方的暖气流和它会合，只是把气温稍加提高，并不能把暖气流所带来的水气凝结成水，结果使本区形成一个比较干旱的地区，降水量小而蒸发量大。

(2) 温暖半潮湿区：大致为3200—3600米的河谷坡地，气温较温暖半干燥区稍低。特点是雨少、露多，又因高处流水经常随坡淌下，地面较潮湿。

(3) 清凉潮湿区：3600—4100米的河谷坡地属清凉潮湿区，是降水最多的地区。因为此类地区海拔高，能将暖气流中的水分凝结成雨雪下降。气候寒冷，蒸发量小，地面潮湿是本地区的特点。

(4) 寒冷潮湿区：指4100米以上的山顶。降水量不多，成为面积雪状态；不长年积雪的地方，因为水分充沛，常呈冰雪状态。

(5) 寒冷半干燥区：在4000米左右的草原上，常是一般河流上源的地形。潮湿的气流在流谷中经过一次上升运动，然后冷凝出大量的水气，才到达本气候区。由于地形的限制，不能使气流在本区继续上升形成雨雪下降，气候较干燥。

各宗气候互有差异，同一宗内，因地形的不同气候也各不相同。现将各宗的气候情

况按地区顺序简介如下：

(1) 昌都直属区

昌都宗城区(海拔3197米),春3月(公历,下同)气温在摄氏 -3° — 0° 之间,夏5月在 1° — 30° 之间,冬11月在 -9° — 1° 之间。雨季在6—7月间。雨后天晴,绝少阴霾,降雨量年可为360—400毫米。入冬后,下午多狂风。12月开始降雪,3月份以后,天气逐渐变暖。

察雅宗的澜沧江两岸及麦河下游一带,气候较温和,其他地区山岭丛错,气候极不一致。宗政府所在地(烟多)气候较好,冬季最冷时的气温不过摄氏 -10° 。

八宿宗的地势是东北高(约在4700米左右),西南低,气温悬殊很大。沿怒江河谷一带气候较温暖;东北部高寒地带夏季尚有积雪。

类乌齐宗的海拔约在3600米以上,较昌都寒冷,夏季仍有大风,冬季多雪。

硕板多海拔在3200米左右,气候较温和。春3月气温为摄氏 -3° — 1° ,夏5月为 3° — 38° ,冬11月为 -11° — 2° ,但北部气候较寒冷。

洛隆宗虽与硕板多相接,但气候不如硕板多温暖,春夏季多大风,冬季多雪。

左贡宗海拔近3000米,气候温和。但本宗北部邦达区(在康藏公路上)气候寒冷,多风。

芒康地处金沙江与澜沧江之间,气候温和,雨量丰富。其北贡觉、三岩的气候也比较温暖,6—8月为雨季;间或夹有小块冰雹。

桑昂曲宗依地形的不同气候也有如下的差异:怒江流域气候较热;察隅河上游气候温和下游炎热,但雨后又转寒;独龙江上游地势较高,气温也较寒冷。宗政府驻地(滨察隅河),气候亢热,夏季温度约在摄氏 21° — 32° 之间。

盐井宗各区温度差异较大,河谷地区暖,余地高寒。夏季多雨,冬春季雨雪不多。四季经常刮风,风向多南,下午尤甚。

拉多宗海拔高,但地势平旷,多牧场,气候寒冷。

江达宗东部靠金沙江沿岸一带气候温和,西部气候寒冷。

西邓柯的海拔约在3400—4000米之间,以宗所在地(滨金沙江)的气候而论,春3月为摄氏 -2° — 1° ,夏5月为 0° — 21° ,冬11月为 -11° — 1° 。

(2) 丁青地区

丁青、色扎二宗毗邻,海拔均在4200米左右。气候寒冷,严冬气温可降至摄氏 -20° 。10月中旬开始降雪,至翌年5月中旬以后始降雨。四季经常刮风,春季尤甚。

尺多宗的部分地区靠怒江河谷,海拔约在3800—4000米之间,气候较丁青、色扎一带为暖。

巴青宗高寒,多牧场。

比如宗南部靠怒江河谷。

聂荣宗地处唐古拉(山)南麓,海拔约在5000米左右,是丁青地区最寒冷的地带。6月尚降雪。午后狂风大作,携沙带石,行人受阻。

索宗的海拔较丁青稍高，北部的气候和巴青宗相似。宗驻地偏本宗南部，是羊农区，气候和丁青差不多。

边坝、沙丁两个宗的气候在丁青地区来说是比较好的，主要因为二宗的大部分地区处于河谷低地。是丁青地区的主要农业区（比较起来，沙丁比边坝更暖些）。

嘉黎宗的平均海拔在4500米以上，仅南部极少部分地区地势稍低。气温较聂荣宗为暖，在整个丁青地区说来，本宗和聂荣宗的气候最坏。

（3）波密地区

全区的气候都比较温暖，倾多和曲宗一带每年的最低温度为摄氏 -20° ，最高温度为 28° ，常年平均温度在 10° — 20° 之间；易贡宗的气候最暖，严寒季节只结一层薄冰，最热天气可达摄氏 40° 。

波密的雨季在5—6月间，9月份也常降雨，一到雨季，阴雨连绵，多日不晴。

3. 资源和物产

（1）农产

本区气候寒冷，多崇山峻岭和草原地带，农业生产的条件除个别地区外一般较差。主要农区有察雅、洛隆宗、桑昂曲宗和波密。农产以青稞为主，其它有小麦、元根、荞麦、大麦、大米、豌豆等。（详情见：二、生产力）

（2）牧产

牧场遍全区，但以丁青地区的巴青、聂荣、嘉黎等宗和昌都直属区的拉多宗为最著。牧畜以牦牛、绵羊为主，山羊、马等次之。畜产品有皮革、牛羊毛、酥油等。

牧民的衣、食、住主要依靠畜产品，粮食、茶叶、布匹等必需品，靠上述畜产品输往农区易取。（详情见：四、牧区情况）

（3）矿产

本区矿产种类很多，但因藏族一向不习惯于开矿，除比较容易取得的沙金、盐、硼砂等在过去略有开采外，其它矿种多被埋在地下。解放后在本区进行初步调查所发现的矿种及产地如下——

金：西邓柯、江达、芒康、察雅、涉加（属贡觉）、硕板多、易贡、洛隆宗等地。

银：洛隆宗、恩达（属类乌齐）、努卡夏（在芒康东北）、昌都昂曲（河）西岸一日游、上察隅（属桑昂曲）、八宿宗的加仁、木贞、业根、卡钦等地。

铜：硕板多、江达、洛隆宗等地。

铁：察雅、恩达、洛隆宗、桑昂曲、江达、拉雍（属芒康）、易贡、松宗（属曲宗，产磁铁矿）、丁青等地。

锡：八宿宗加仁。

铅、锌：察雅、三岩、易贡、松宗和桑昂曲宗的竹瓦根区等地。

煤：察雅、硕板多、昌都、江达、拉绒（属左贡）、林呷（属桑昂曲）、八宿宗的

木贞、立根、卡钦等地。

石油：八宿与波密界上以及丁青一带有沥青矿苗露头。

石膏：倾多一带。

盐：盛产于盐井、贡觉、拉多亦产。

他如铝、石墨、磁土、矾石、红柱石、石榴子石等也有出产。

(4) 林产

本区森林极多，各宗都有成块的林区。昌都、类乌齐、洛隆宗、左贡、拉多、察雅、盐井、三岩、西邓柯、八宿、桑昂曲、边坝、贡觉等沿江河两岸，都有较大的林区。主要的林区在波密，多原始森林，古木参天蔽日。

林种有松、杉、杨、柏、青冈等。

(5) 其它

1、药材：主要有虫草、贝母、鹿茸、麝香、知母、黄连、当归、厚朴等类〔详情见：二、生产力（三）、副业节〕。

2、兽皮：拉多产狐皮、豺狼皮；盐井、洛隆宗等地亦产狐、豹、熊等兽皮；桑昂曲一带多野兽，种类不详。

3、水产：河川湖泊盛产鱼，安错和易贡错都产鱼，但无人捕取。

4、果物：桑昂曲有野生的桃、梨、杏、樱桃等果品，葡萄产量也多。另有少量柑桔出产（察隅、林呷等区）。解放后，部队在这里移种香蕉，业已成活。估计许多热带水果都能在本宗移栽成功。

盐井宗欧曲卡区一带也产水果：有梨、桃、胡桃、桔子、苹果、石榴等，杏和葡萄较少。

波密地区以产山桃著名，桃子可以制成桃干行销西藏各地。因境内多桃林，养蜂户很多，蜂蜜产量甚丰。

他如左贡索曲卡区以及三岩、贡觉等地亦产桃、杏、葡萄等水果。又三岩、贡觉、江达一带尚有野生花椒等香料出产。

(二) 历史

1. 建制沿革

昌都地区唐时为吐蕃王国的一部分，明时称“朵甘思”；清代称“康”（或称“喀木”）；清末赵尔丰改土归流，改称川边；民国以后，本区是西康省的一部分；1918年西藏地方政府当政，称都麦地区，设有都麦基巧；解放后，成立了昌都地区人民解放委员会，为西藏自治区筹备委员会所属辖区之一。

虽然在政治历史上有上述变迁，实际上本区始终是由零星、独立的一些部落所组

成，彼此间各不相属。如赵尔丰在未改流前，清廷曾在昌都设有粮台、游击等文武官员，但其职权仅限于管理汉民驻军台站及转递谕旨奏折、解运军粮等事宜，在政治上的作用不过是对当地头人的行动暗加监视而已，并不能加以控制。即使在达赖喇嘛权势极盛的时代，达赖喇嘛除了他自己的部分封地外，也未能在政治上统一本区。

清末，赵尔丰曾经对本区进行统治，并在边缘地区厉行改土归流的政策，迨至1911年辛亥革命的消息传到拉萨以后，第十三世达赖喇嘛乘机驱逐驻藏清军，策动昌都、察雅等地因改土归流而被黜废的头人、喇嘛起事，同时藏军也在1916年配合着向东进攻，当时在本区驻守的四川边军不敌退走。自1918年昌都被攻陷起到1950年10月昌都解放止，噶厦共统治本区32年之久。藏政府统治时期，尽管采用了一系列的残酷高压手段，但仍然没能打破本区的地方割据性。

现将本区三个地区的政治历史情况分述于下。

(1) 昌都直属区

明清两代王朝对这里施用的是怀柔、羁縻政策，即是只笼络当地的头人和大喇嘛，对其内政很少干涉。

当时各部落的首长，多为当地的大喇嘛，诸如昌都的帕巴拉、察雅的罗登协饶、类乌齐的济仲、庞球等。这些大喇嘛大都受过中央王朝的封号，地位很高，总揽政教大权，除对中土皇帝输奉例贡外，如前所述，朝廷藩镇并不能节制他们。

本区除上述一些大喇嘛直接控制的地区外，尚有土司区、达赖喇嘛封地等不同地区，现分宗介绍如下：

昌都宗是本宗绛巴林（寺）大活佛帕巴拉的封地，全宗政教统属帕巴拉活佛管辖。

昌都原名察木多，达赖二世的时候，大德喜饶松布（汉译慧贤）在这里建立了绛巴林（汉名祝厘寺，俗称昌都寺）。明末清初始与中土交往。清顺治帝曾加封昌都大活佛以博善禅师、呼图克图、诺门罕、额尔德尼等名号，此后，大活佛每十二年向清廷进贡一次，清廷也从四川、云南两省调拨制兵132名驻扎昌都，名义上是护卫大活佛，实际上是保护这里的粮台。

清末赵尔丰在这里统治期间，汉藏渐生衅端。1912年发生了昌都寺喇嘛砍杀驻军彭日升部，彭部焚毁昌都寺的事件。1916年藏军大举围攻昌都，驻军不敌，1918年3月藏军占领了昌都。

察雅宗又名乍丫，距今三百年以前，本宗政权分别掌握在各个头人的手里。清朝康熙、乾隆年间，马更（寺）大活佛罗登协饶，累受中土皇帝呼图克图封号，自是黄教开始掌政。

清末赵尔丰在此设乍丫理事官（1911年），1912年尹昌衡改设察雅县，清朝统治者曾焚烧过烟多、香堆两地的喇嘛寺院，引起当地藏族人民的反抗。民国初年藏军进入本区，驻军被迫退出。自此察雅归西藏地方政府统治。

八宿宗是达赖喇嘛在1798年（清嘉庆三年）赠给拉萨功德林的布施。由功德林派强佐一人来此处理政教事宜。

类乌齐宗原为荣更(寺)大活佛封地,清末,赵尔丰进入本宗,荣更与赵尔丰军关系较密切,1917年,藏军进驻类乌齐,以荣更“亲汉”,曾对该寺活佛庞球等人屡施压力。

硕板多、洛隆宗、左贡、宁静(藏名芒康,或称江卡)、贡觉、桑昂曲等宗,由清朝雍正皇帝赠给达赖喇嘛作为布施。藏政府并在宁静、贡觉设江卡台吉管理该地。

三岩地区民性较强悍,这里一直被视为“未经王化”之地,称为“日格本梅龙巴”,(意为没有头人管的地方)。赵尔丰部1910年进占三岩,设设治局,1912年改武成县。

赵尔丰在三岩设治后,修建房屋,划分区域,设置头人,规定赋税,并建立马站制度,规定马的脚价等。

1917年藏军进占三岩,仍其旧制,改设宗本并驻军一个如本(营),当地人民因不满藏官的统治,曾一度联合起来以武力将宗本驱逐。

盐井宗藏名察卡隆,没有土司,只有一个蒲定(土千户),势力甚小。盐井本属巴塘县管辖,清光绪年间始成立盐井宗。赵尔丰统治时代没有设治委员,1911年改县,1914年四川边军进驻盐井,县长由边军委任。1917年至1918年间,盐井朔和寺的贡噶活佛收缴边军枪支,并联合驻宁静藏军对付驻在巴塘的国民党军。藏军为笼络贡噶,1920年委他任宗本;将盐税收入的一半给他作为补助,现在宗本仍是贡噶活佛。

拉多宗属拉多土司,现土司为喜饶僧格。

江达和西邓柯是德格土司的辖地。

(2) 丁青地区

共辖10个宗,但在政治历史的发展上,各宗不尽相同,可分四类地区:

1、三十九族地区^①:位于丁青地区北部,是丁青地区的基本组成部分,占该地区总面积的65%以上。包括现今丁青、色扎、尺多、巴青、比如(全称那须比如)、聂荣(或称阿扎伯索宗)等6个宗的地区。三十九族原是三十九个部落,本属蒙古王东宫武藏统治。公元1647年(清顺治四年),统治权改归清朝,委派赤家家瑾为三十九族千户总管(官名基巧),统管全区,下辖三个千户(呷日、伊塔、达竹),再下还有百户、百江等职。

清朝是将三十九族地区直属理藩院夷情衙门管理的,除封了头人官职外,并且规定了贡赋索取的标准,如1733年(清雍正十一年),总理青海夷情事务散秩大臣的令牌上写着:

“尔等番族每年应纳贡赋,业经传知在案……即将雍正十一年分应纳贡赋照依额定每户八分(整理者按:指白银)之数,作速按户征收……今年内亲赴

^①据传说,三十九族在蒙古王东宫武藏统治时原有六十个族(部落),后来划出二十五个族给青海玉树,下余的三十五个族逐渐分化为四十二个族(如呷日和呷美原是一族,呷贡和扎色原是一族等),蒙王死后,其妻将索宗地区的三个族赠给达赖喇嘛,剩下今天的三十九族,又,三十九族原名霍尔三十九族。

西藏缴纳，不得迟延，亦不许借称收差名色，额外多索以及扰索番民，如违重究不贷……”

清末，赵尔丰进入本区，但未实行改土归流的政策，将原有各世袭官职，一一加封，用意在于怀柔这批头人，并利用他们帮助自己进行统治。

辛亥革命爆发后，1914年2月，川边镇守使陆军中将张毅曾发给下呷日雍中邓扎护照一纸，内称：

“……据呈报（三十九族）向隶川边，请准照旧管理地方，并率所管民人甘愿照章上纳粮税，应雇差夫，永为民国良民，如有背违情事，均为该百户雍中邓扎是问，嗣后军民人等务须妥为保护，一视同仁，如敢借故欺凌，立即严行惩处……”

此后又过了两年，藏军才进入三十九族地区。

1916年（藏历火龙年）西藏地方政府正式统治三十九族地区，采用高压手段将千户头人降为百户，百户以上的头人改为“本”；没收“亲汉”头人及百姓的财产；有的被割掉鼻子，有的被赶走。截至三十九族地区解放，藏政府一共在这里统治了35年。

2、索宗地区：原是两个族的地区（连同三十九族共是四十二族），蒙王东宫武藏死后，其妻将在索宗的绒箔、窘巴、君巴等三个族赠给达赖喇嘛，作为给死者念经的报酬，或说是蒙王主动送给达赖以讨好的。总之，索宗在很早以前就直接属拉萨管辖了。

3、边坝、沙丁和索宗的一小部分地区，在明朝中叶就属沙丁宗的一个土司结敦中巴管辖，结敦中巴当时割据一方，杀人很多，他的仇人投奔第一世达赖喇嘛，结敦中巴恐达赖喇嘛问罪，乃主动向达赖喇嘛投诚，率部下入沙丁宗的德登寺当了喇嘛。其后，达赖承认他是该寺的大活佛，赐给他公用经费，将边坝、沙丁设宗管辖（按：此说未尽真实，达赖喇嘛一世时，黄教尚未掌政）。

4、嘉黎宗：原属拉萨噶厦管辖，清朝道光年间，汉人曾在此修建关帝庙，还曾在此设有兵站、粮库。

（3）波密地区

波密原称“博窝”，噶朗王（《卫藏通志》称甘南木第巴）是当地的土司。汉籍称其为“野番”。

清末宣统年间，清朝统治者借口波密未经“王化”，抢掠滋事，曾由东、西、北三路向波密进攻，造成历史上有名的波密战役，波密人民死伤甚剧。不久，辛亥革命事起，驻波清军哗溃返藏。1916年藏军进占昌都以西地区，在这里并未设治。波密地区由土司噶朗王管辖，俨然是一个独立王国。

1925年，藏军达拉代本进驻波密，命令当地人民支差，并向藏政府缴纳赋税，当地人民在噶朗王的领导下集合了3,000多民兵，分两路向达拉代本驻地达兴进攻，相持十天之久，达拉代本最后被打死，残部败逃。这是1926年12月间的事。

第二年（1927年）西藏派兵1,500多人，分西北两路进攻波密，到处烧杀抢掠，最后，噶朗王败逃上珞渝，不久病死。自此波密地区成为西藏地方政府的辖区，并设置了

三个宗。

2. 旧政权形式及组织

藏政府武力占领本区以后，即任命统领藏军的喇嘛噶伦绛巴泽达在昌都设置噶厦，兼理军民两政。

昌都噶厦俗称沙旺政府，其组织成员为噶伦一人，下有堪琼（四品僧官）一人，仁昔（四品俗官）一人，这两个四品官员处理噶厦公务，相当于办公厅主任。在下面有噶仲一人（掌机要），噶雪一人（接待宾客，处理对外事宜）。此外又设五品僧俗官员一、二十人不等，办理例行公事并处理民刑事案件等。

噶厦之外，还有一个半独立性的机关“颇康”（粮台），直接受拉萨仔康管辖。颇康专司征收全区粮赋及发放军官薪饷等事宜，设四品堪琼、仁昔各一员共同负责，并出席噶厦的财政会议，接受昌都噶伦的指挥和监督。

噶厦及颇康官员的任期概为三年。

如前节所述，藏政府虽然在名义上统一了本区，但本区的独立、割据性并未因之打破，除少数的几个宗，由藏政府委派宗本处理政务外，有的宗的宗本由寺庙派定（多系大活佛的封地），只向藏政府支差并缴纳赋税；有些宗虽然有藏政府派驻宗本，但实际政权掌握在当地头人手里；有些宗由土司当政，向藏政府负担一定的差税；还有少数更复杂的地区，同时存在着几种情况。

昌都噶厦在本区不能施行统一的政令，至于各个宗的区划，头人的等级、名称等更不一致，如地区上有宗、小宗（多系夹在各宗之间的“插花”地）、族（部落）、协敖区、定本区等差别。头人的名称有本、定本、甲本、根布、促本等，各宗有各宗的系统，互不相同，现分区叙述如下：

（1）昌都直属区

先谈政教高度集中的昌都、察雅、八宿三个宗。

昌都宗共辖五个小宗（察雅、察麦、白日、倾波、达斯）十八个甲本区（村）和昌都城區。

最高行政机关是昌都拉让（或称昌都公所），直辖于大活佛帕巴拉。处理拉让事务的宗本（当地称金佐，不称宗本）由昌都寺自行选派当地人员，但须提请达赖喇嘛加委。宗本下设涅金三人，总管宗内一切政务，涅金下又有：

- 1、涅琼3人，掌管收发人民缴纳的粮食、酥油等事宜。
- 2、协本2人（执行人）。
- 3、搭纪2人（监视人）。

以上人员共同掌管差役、刑法。现在分工已不太明确。

- 4、仲译3人：掌管秘书行政。

5. 扎涅 1 人：负责修理寺庙及官员住宅。

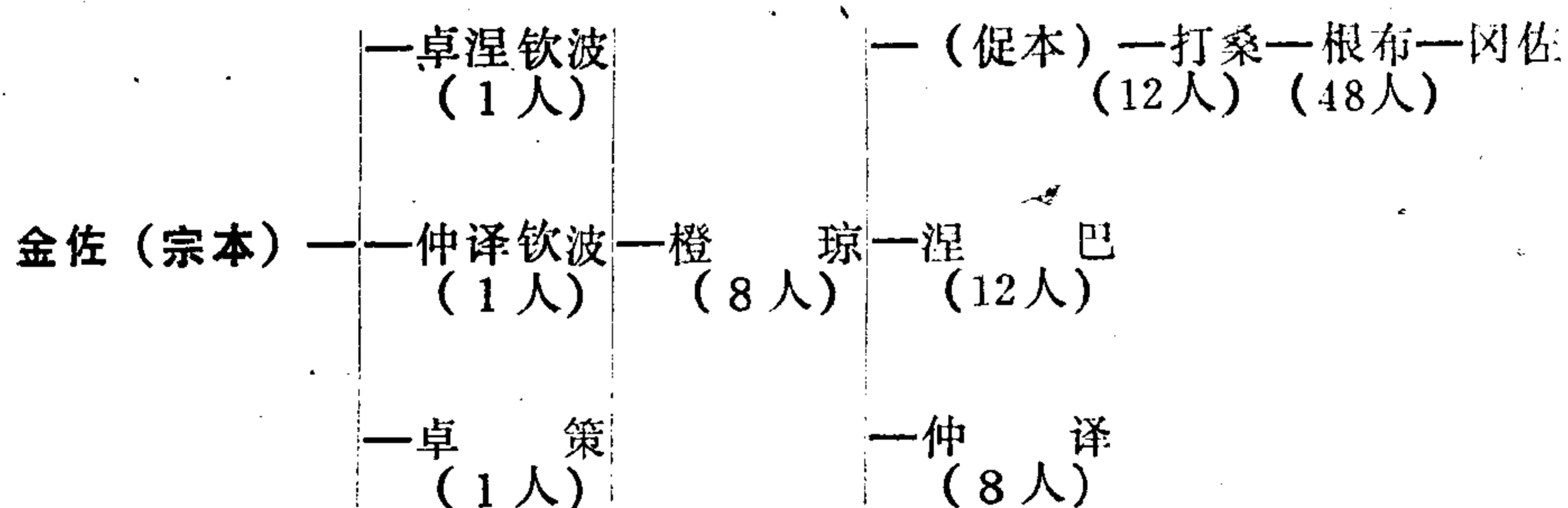
昌都宗下属的五个小宗，各由寺庙或活佛派有宗本，十八个村，每村设甲本（相当于村长）1 人，另外，在老百姓中还指定切堆和居本各数人，职责是送信、催派染草乌拉等（切堆负责四乡，居本负责城区）。

察雅宗是该宗马更（寺）大活佛罗登协饶的封地，全宗的政教最高首领也是他。解放前夕，因罗登协饶年幼，政教实权都掌握在他的大管家康谷手里，由康谷兼理宗本（称金佐）职务（宗本的委派同昌都宗）。

宗本下有喇嘛寺的副管家卓涅钦波、大秘书仲译钦波和卓策（卓涅钦波的副职）等人秉承宗本的旨意工作。再下有橙琼 8 人，分理财政、军事等事宜。橙琼下面有直属宗政府的涅巴 12 人，仲译 8 人，分掌柴草、粮食、支差、军事、书写等工作。

察雅分为十二个打桑区，每个打桑区设促本 1 人，以下有打桑 1 人，专司支差、征粮等工作。1951 年 3 月，康谷宗本将促本一职取消，专由打桑负责。打桑以下各有根布二至七八人不等，全宗共有根布 48 人，根布下有冈佐，每个冈佐辖百姓六七户到十多户不等。

现将察雅宗的行政组织列表如下：



八宿宗属拉萨功德林，例由功德林派强佐 1 人来宗处理政教等事宜。强佐下设涅金 3 人，卓涅、仲译共 7 人，强佐和涅金都由喇嘛充任，每届任期三年。

本宗农业区分散在四个小区（玉嘉、甲日、扎宿则等），各小区区长由功德林扎仓（属拉萨功德林管辖，是本宗地位最高的寺庙）的拉让委派，也是三年一任。

牧场有三处（堆马、麦马、格日），由世袭三定本负责，定本下有根布数人，每个根布又管辖居本数人，每个居本管辖百姓十户左右。定本世袭权也属拉让。

除此以外，另辖甲桑卡、察隅及三从乌拉站等地（察隅地属八宿，行政权属桑昂曲宗，每年察隅人民有向八宿拉让上粮支差的义务）。每地由拉让派协放一人总理事务，三年一任。

在政教合一地区还应该谈到类乌齐宗，它是荣更（寺）大活佛的领地，宗本原由寺庙选派，后因藏政府认为该寺“亲汉”（详情见前“建制沿革”节），另派营官和仲译等人管理本宗的头人和粮赋税收，但头人仍由寺庙委派。全类乌齐一共有三个大头人（二僧一俗），其下有十七个小头人。大头人每三年一换，受人民拥护的可以继任，选举

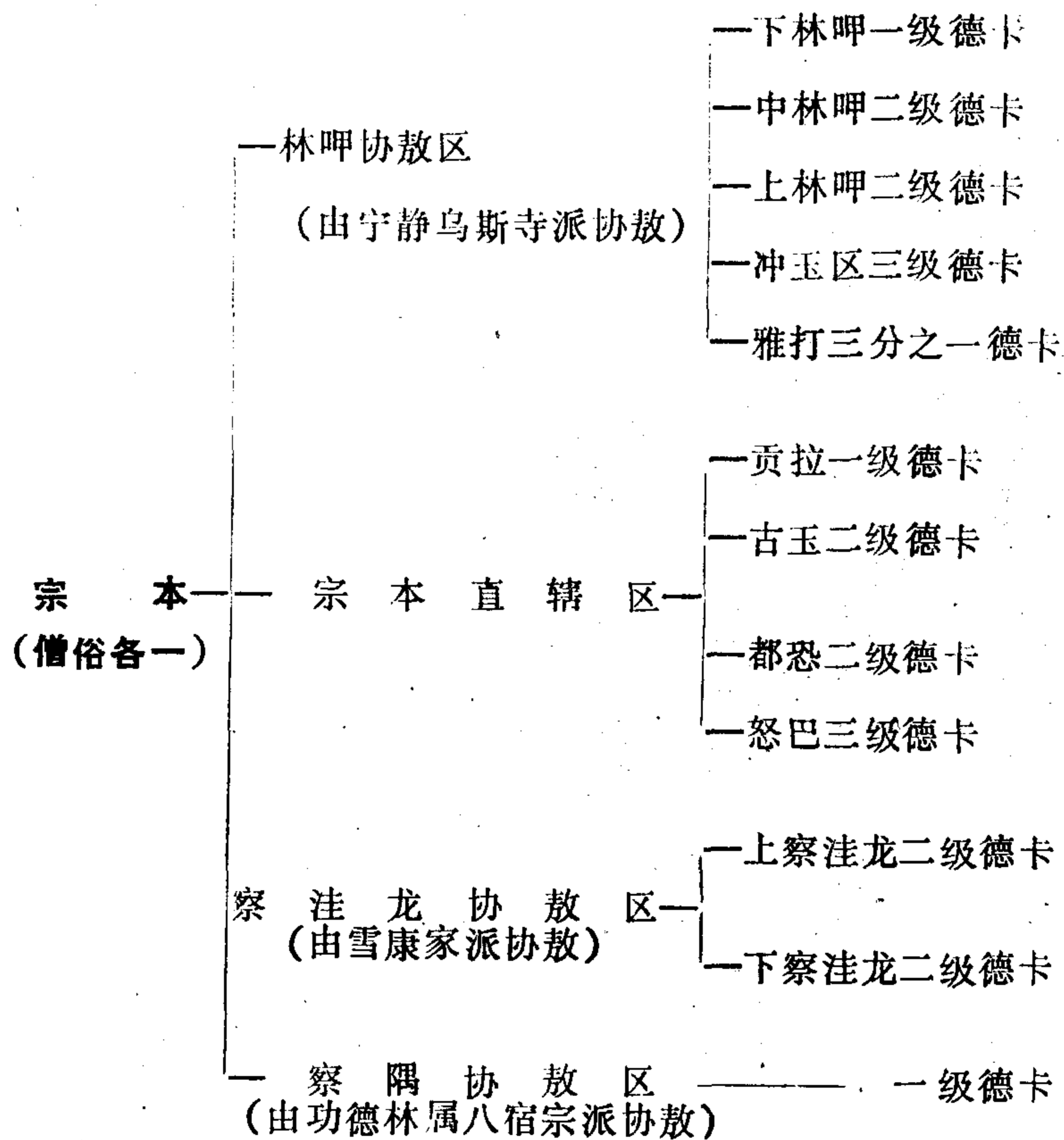
时由人民提名，再交给类乌齐大活佛决定任命；小头人则是由人民提名，大头人任命，任期一年。

其次，藏政府直辖的各宗可举贡觉和桑昂曲宗为例。前者是一般的，后者比较特殊。

藏政府派有一个宗本驻在贡觉宗（按规定，较大的宗派僧俗宗本各一，其它宗只派一个宗本）。宗政府的人员除宗本外尚有仲译1人、强佐1人、办事员1人、勤杂等9人，连同宗本共计13人。

宗本下辖九个定本（当地头人，世袭职），全宗为上、中、下三区，每区各有定本3人。每年由各定本轮派代表驻宗政府内，负责催粮、派款及支乌拉等事宜。

桑昂曲宗的行政组织如下表：



宗本二人以前由拉萨直接委派，后改由昌都噶厦委派。任期不定，每3年到昌都述职一次。都是五品官。

协敖区设协敖，分由上表所列三地派充。所有协敖区的收入一概自理，由协敖收齐，上缴所属寺庙或贵族。

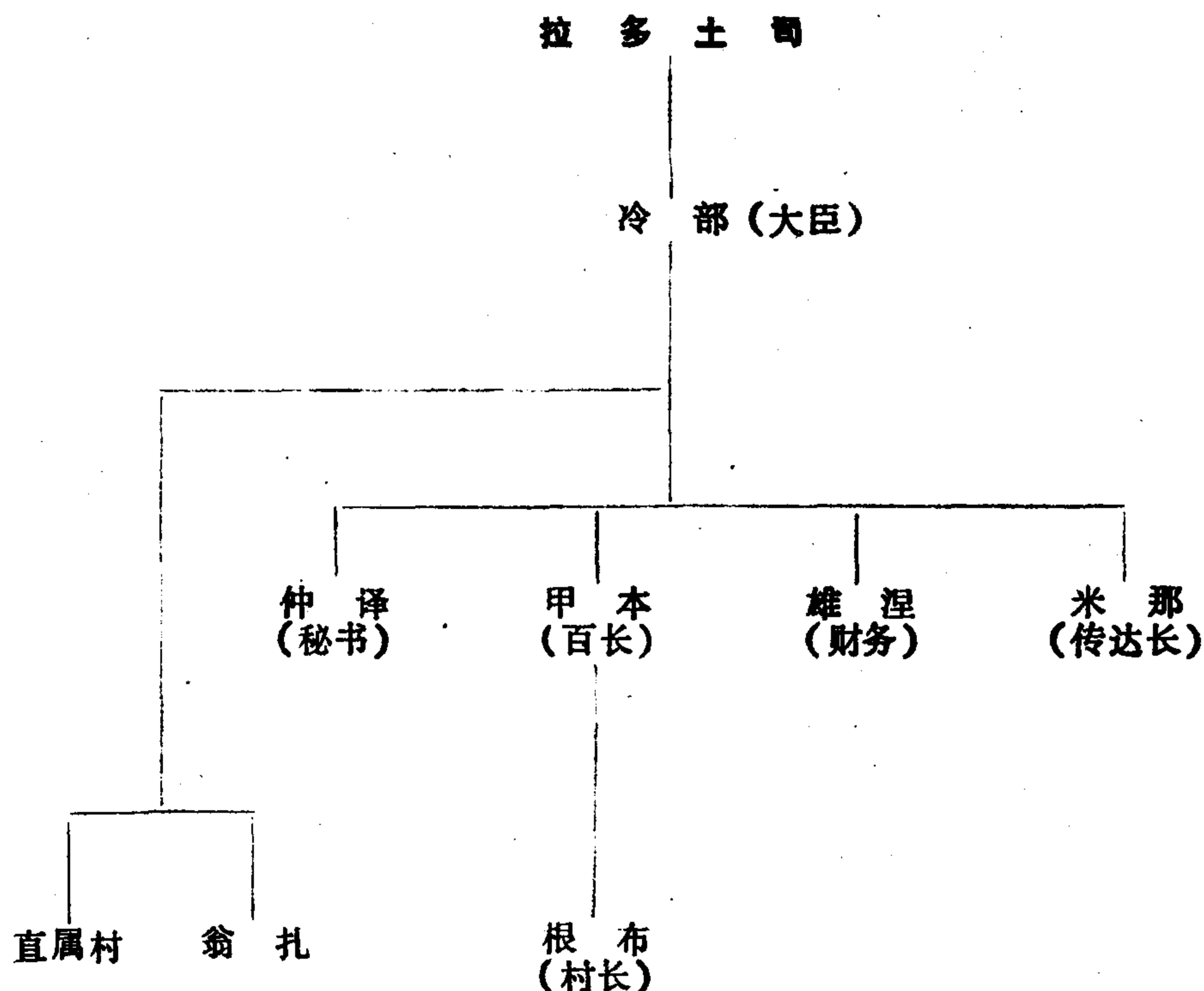
德卡（类似内地的乡，以级别的高低来区别德卡的大小）有德本，职权范围是传达宗本或协敖的命令，督促所属人民缴纳赋税，支应差役；宗本直属的德本还要替宗本放

债、讨债。德本每任三年。

居本是德本下的官职名。每德卡下辖二三名居本，其主要工作是布置并分配乌拉、为官员准备柴草等，任期一年。

最后谈土司统治的地区，这些地区有的比较单纯；有的比较复杂。

拉多土司就是拉多宗的宗本，土司官寨就是宗政府，其行政组织情况如下表：



拉多土司共辖十三个头人，现土司喜饶僧格因患精神病，在头人中的威信不高，头人之间也有矛盾。

江达宗的宗本是由驻在该宗的夏荣代本兼任，但德格土司家的大头人又兼任宗本头人。这一情况说明藏政府与当地土司这两个统治者之间的相互结合。

西邓柯宗也是德格土司的领地，但情况比较错综复杂：有从拉萨直接派来的当拖本，有从昌都拉让派来的曲柯本，驻在曲柯寺的堪布（由拉萨色拉寺派）管辖西邓柯的一个德巴地区，权势较大。至于土司下面的头人们又可分为两派：一派倾向于德格土司；一派倾向于夏克刀登（原德格土司的大管家），彼此间关系不好。（按：二派的斗争在整个土司区内都是如此。）

（2）丁青地区

1、三十九族地区（包括索宗三个族的地区）：如前所述，藏政府统治了三十九族以后，将当地头人的品位贬低（千户降为百户、百户降为“本”等），由藏政府派宗本

处理事务。

宗本下有本(即过去的百户),本下有定本,再下有根布,有的本下不设定本。本直辖根布(如尺多宗),这是因为那里过去行政组织中的百江(在政治地位上比百户小但比定本大),在藏政府统治以后也名之为“本”的缘故。

过去三十九族的千户总管,在藏政府未进入本区以前,任霍尔基巧的总管,驻在比如宗。藏方占领本区后,贬之为百户,权势尽失。藏政府另派绛局基巧(那曲总管)驻在那曲,兼管三十九族地区的政务。

2、三十九族以外的各宗:

第一,边坝宗:藏政府派俗官宗本 1 人,其下有定本 7 人,每个定本下各有根布 2 人(有 3 个定本区以上的,还有一个伊尼的职务,主要是协同宗本处理事务),定本和根布由当地有威望的人充任(伊尼起初由宗本派,解放前因政府与寺庙为派差发生争执,闹到拉萨去解决,现改由绛错林[寺]派任)。宗本三年一任。定本非世袭职,多一年一任,但也有连任四年。

本宗有一个本,名卜松本,有自己的一块辖区。这个本比百户小,比百江大。

第二,沙丁宗:藏政府派有正副宗本各 1 人,下辖定本 8 人(皆世袭)。定本下有角本和根布:前者三年一换,负责修路、修桥等命令的传达和监督;后者三年一选,连选得连任,主要负责各种差税的分配。

宗本有伊尼 2 人,由政府任命,任期不定。职责是管理政府直接经营的土地,催支乌拉,监督耕作等。

第三,嘉黎宗:宗本为一僧官,由拉萨噶厦政府直接委派。

全宗共分七个区,每个区根据大小由竹札 1—3 人处理事务。竹札系世袭职,都是当地的殷实富户,虽系世袭,但一旦家道中落,便不能继续充任竹札了。竹札下有根布,由宗本委派,但须听从竹札的命令。

(3)波密地区

1927 年藏政府占领波密以后,划倾多,曲宗、易贡三个宗,各宗设宗本(实际上只倾多驻有宗本,曲宗和易贡各派管家代行职权),其下有强佐、涅巴、宗涅等人,分别主管民事、财政等工作。

宗下为定本区,全波密共有四十九个半定本区(倾多二十九个、曲宗十一个半、易贡九个)。定本有的世袭,有的轮替,他们的职务只是下达命令、传递消息。担任定本可以享受不支差的权利。

宗政府公职人员的待遇,各宗不完全一样:有的是规定定额年俸,从粮赋中拨给;有的是由政府授予一块薪俸地,收入自理;至于寺庙封地的地区又有差别。

例如贡觉宗的宗本,藏政府规定每年发给的俸禄是青稞 417 尅、酥油 66 尅、藏银 130 两。上述三项,每年从赋税中拨出,余数上缴藏政府。

再如硕板多宗,藏政府规定给宗本 300 多尅种子,年可收 1,000 多尅青稞的薪俸地(耕地、下种、灌溉、收割、打场都是派群众支差,无代价),但除此而外,宗本还有很多额外

收入,现将其每年收支情况开列如下:

1、收入部分:

薪俸地青稞 1,000 尅

公粮青稞 915.5 尅

酥油 810 尅

柴 225 驮

茶 556 涅尔

2、支出部分:

上缴藏政府公粮青稞 180 尅

本宗桑多定各寺青稞 40 尅

八宿宗卡萨涅巴青稞 30 尅

八宿宗卡萨涅巴酥油 54 涅尔

类乌齐寺青稞 35 尅

四名佣人青稞 96 尅

涅巴青稞 12 尅

仲译青稞 50 尅

昂都寺格西青稞 17 尅

全宗念经费用青稞 63 尅

全宗念经费用酥油 48 尅

波密倾多寺茶 810 涅尔

扣出薪俸地青稞种子 300 尅

上缴功德林藏银 60 品

以上共支出:

青稞 823 尅 4 批

酥油 50 尅 14 涅尔

藏银 60 品

茶 810 涅尔

收支相抵:

下余青稞 1092 尅

酥油 759 尅 6 涅尔

透支茶 254 涅尔

藏银 60 品

补足透支部分后的剩余,概归宗本独享。

八宿宗没有宗本,只由拉萨功德林派有强佐、涅金、卓涅、仲译等人,待遇如下:

1、强佐

(1)寺庙每年发给津贴青稞 36 尅