

中国少数民族简史丛书

高山族简史

《高山族简史》编写组


福建人民出版社



中国少数民族简史丛书

高山族简史

《高山族简史》编写组



福建人民出版社

中国少数民族简史丛书
高山族简史
《高山族简史》编写组

*

福建人民出版社出版
(福州得贵巷27号)
福建省新华书店发行
福建新华印刷厂印刷

开本850×1168毫米 1/32 4.5印张 4插页 103千字

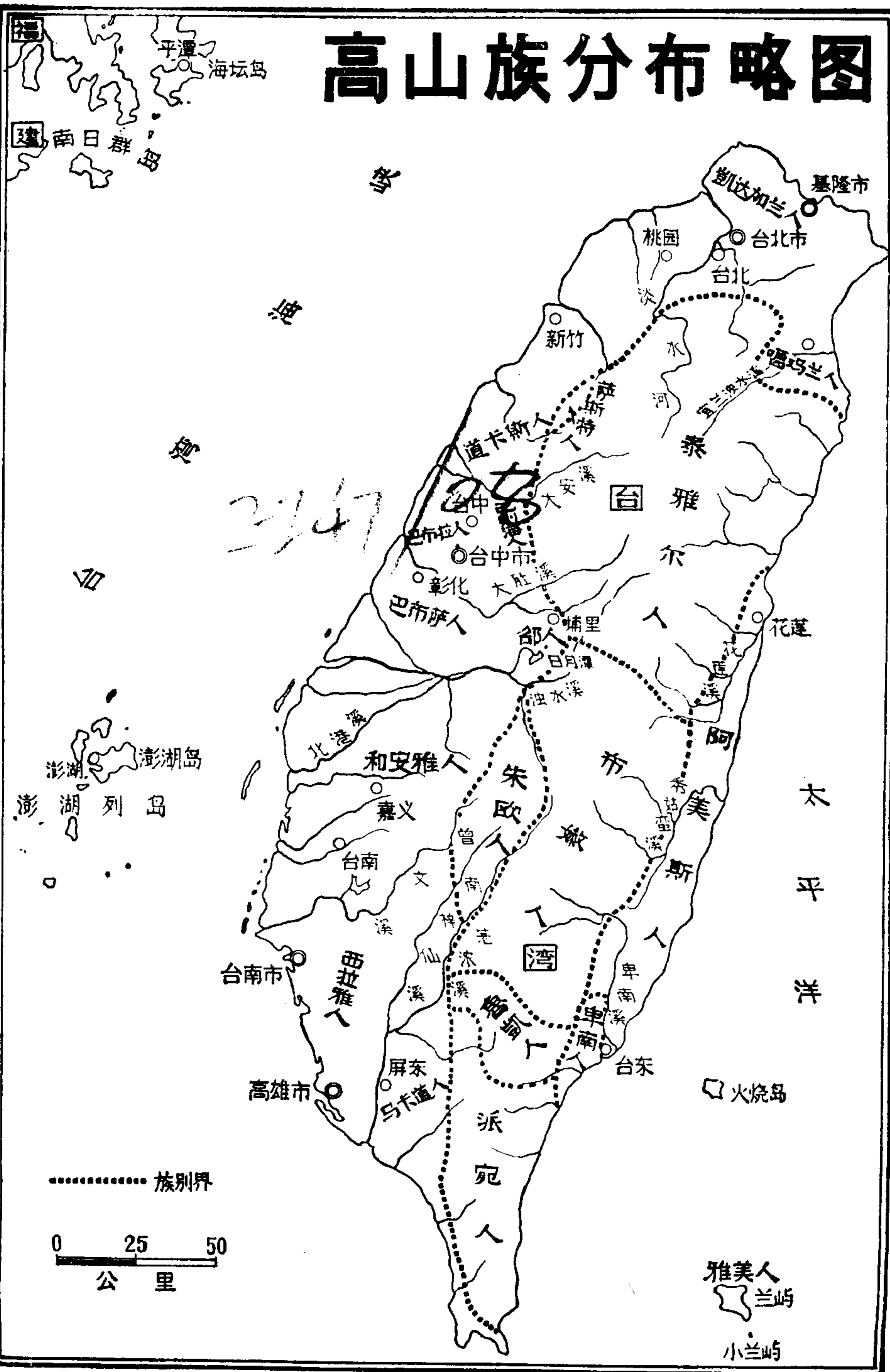
1982年6月第1版

1982年6月第1次印刷

印数：1—5,000

书号：11173·48 定价：0.58元



高山族分布略图



2147

雅美人
兰屿
小兰屿


尹文成 绘



↑ 阿里山
→ 日月潭

郑成功接受荷兰殖民者投降图 ↓


台湾新石器时代的有段石铤（装柄状）




高山族的杵乐



高山族的舞蹈



雅美人渔船的图案



《中国少数民族简史丛书》

出版说明

我国是一个统一的多民族国家，在共同缔造我们伟大祖国的长期发展过程中，各族人民都作出过自己的贡献。各民族的历史都是祖国历史不可分割的组成部分。为了激发各族人民对自己历史的自豪感，发扬爱国主义精神，进一步加强民族团结，共同向社会主义现代化建设迈进，我们决定出版这一套《中国少数民族简史丛书》。

这套丛书的编写和出版，是经过长时期的集体努力实现的。早在一九五六年，遵照党中央和毛主席的指示，在全国人民代表大会常务委员会民族委员会和国务院民族事务委员会的直接领导下，开展了大规模的少数民族社会历史调查工作。一九五八年，在国务院民族事务委员会和中国科学院哲学社会科学部领导下，由中国科学院民族研究所具体主持、中央民族学院以及在京和各省区有关单位的积极参加下，一面继续进行调查工作，一面开始编写各少数民族的简史和简志，到一九五九年底，大部分完成了初稿。一九六三年，民族研究所把这些初稿全部付印，以便广泛征求意见，进行修改，使之达到公开出版的水平。但是，由于林彪、“四人帮”的干扰破坏，民族研究工作陷于停顿达十余年之久，这个愿望也就无从实现。现在，我们决定把各族简史的下限写至一九四九年全国解放为止，在初稿的基础上，进行修订和充实，陆续分别公开出版。

目 录

《中国少数民族简史丛书》出版说明

高山族分布概况图

照片

第一章	高山族的家乡——美丽富庶的台湾·····	(1)
第二章	高山族的名称、人口分布和语言·····	(4)
第一节	高山族的名称·····	(4)
第二节	高山族的人口和分布·····	(6)
第三节	高山族的语言·····	(8)
第三章	高山族的来源·····	(10)
第一节	台湾的古人类化石和旧石器·····	(11)
第二节	台湾的新石器时代文化·····	(14)
第三节	考古发现证明高山族主要来自祖国大陆·····	(17)
第四节	传说和文献证明高山族是“百越”的一支·····	(22)
第四章	三国到明代的高山族·····	(26)
第一节	三国到隋代的高山族·····	(26)
第二节	宋代到明代的高山族·····	(29)
第三节	荷兰殖民者侵略下的高山族·····	(33)
第四节	郑成功收复台湾后的高山族·····	(44)
第五章	清代的高山族·····	(53)
第一节	清代高山族的分布·····	(53)

第二节	清代高山族的经济生活.....	(56)
第三节	清代高山族的家族形态和氏族组织.....	(67)
第四节	清代高山族反压迫、反侵略的斗争.....	(74)
第五节	清代高山族的宗教习俗和文教歌舞.....	(81)
第六章	日本帝国主义侵占时期的高山族.....	(91)
第一节	日本帝国主义的殖民统治.....	(92)
第二节	高山族反对日本殖民统治的英勇斗争.....	(98)
第七章	高山族的社会经济和生活习俗.....	(112)
第一节	高山族的生产和社会组织.....	(112)
第二节	高山族的生活和习俗.....	(120)
第八章	高山族必将回归祖国怀抱.....	(128)
	大事年表.....	(131)
	附：主要参考书目.....	(135)
	后 记.....	(137)

第一章 高山族的家乡——美丽富庶的台湾

高山族是我国统一的多民族大家庭中亲密不可分割的成员，也是分布在我国台湾的少数民族。在长期的历史发展过程中，高山族和汉族人民一起披荆斩棘，把台湾开辟成为美丽富庶的宝岛。高山族人民和我国各族人民一起，用辛勤的劳动，创造了伟大祖国的历史和文化，对缔造和建设我们伟大的祖国有着重要的贡献。

台湾是我国第一大岛，屹立在我国东海和南海之间，隔台湾海峡与福建省相望。从福建平潭县到台湾新竹市西北海岸相距仅约一百三十公里，从厦门到新港也只约二百二十公里。千百年来，我国大陆居民和台湾同胞战胜了台湾海峡的风浪，互相交往，使台湾和祖国大陆紧密地联系在一起。台湾省包括台湾岛、澎湖列岛、钓鱼岛和其他附属岛屿，总面积有三万五千九百多平方公里，是我国面积最小的一个省份。台湾东临辽阔的太平洋，南邻菲律宾和南洋群岛，北接日本的琉球群岛，从我国东南沿海形势来看，台湾位于我国东南海上的交通要冲，是捍卫祖国大陆东南半壁的天然屏障。

台湾岛东西宽约一百五十公里，南北长约四百公里，土地肥沃，物产丰富，山地约占全岛面积的三分之二。在岛的中央偏东，从北到南纵列着山脉，形成全岛的脊梁。全岛高度三千米以上的

高峰共有六十二座，其中玉山高达三千九百五十米，是我国东部最高的山峰。山区峰峦起伏，云烟缭绕，风景非常美丽。在中央山脉与台东山脉之间是一条狭长的纵谷平原，有几处山脉更绵延到海边，岩石嶙峋，绝壁千丈。岛的西部是一片宽阔的平原，有浊水溪和下淡水溪等河流横贯着，是本岛农业最发达的地区。岛上的溪流都是从中央向四方奔流，因地势高，坡度大，溪流短而激湍，最长的浊水溪只有170公里。在溪流穿过山地的地方，往往切成很深的峡谷，陡崖流急，蕴藏着丰富的动力资源。浊水溪上游的日月潭是全岛水力发电的中心。

台湾气候温暖多雨，四季如春，北回归线正好从中部通过，属于热带和亚热带的海洋性气候。平地全年平均温度在摄氏二十度以上，和广州、汕头等地的气候相近，就是本岛北部的台北市最冷的月份（二月）的平均气温在摄氏十五度左右，相当于北京春天的气候。高山地区的气候就有显著的不同，在那高耸的山峰上，到了冬季，常常可以看到积雪掩盖着山颠，晶莹如玉，与苍翠参天的茂密森林交相辉映，显得格外美丽可爱，“玉山”的名字就是这样得来的。本岛年平均雨量约二千五百毫米。

由于气候温暖，雨量充沛，适合各种作物的生长，台湾生长有四千多种植物，是我国植物种类最多的地区之一。农产品除稻米、甘薯外，经济作物有甘蔗、茶叶和多种多样的热带亚热带水果。稻米一年两熟，中南部有的地方一年三熟。甘蔗的产量很大，是我国著名蔗糖产地之一。茶叶的产量每年达二万多吨，台湾的乌龙茶和红茶在国际市场上获得很高的评价。水果以香蕉、菠萝、柑桔、荔枝、龙眼、木瓜、枇杷、芒果、橄榄和槟榔，椰子为多，畅销国内外。台湾还是我国重要林区之一，素有“森林之海”的称号。莽莽苍苍的原始森林占全岛面积的55%，木材蓄

积量达一亿八千多立方米，木材种类达三千九百多种，有樟、松、楠、杉、桐、桉等。在平地和丘陵地区，还有繁茂的榕树、相思树和各种竹类。樟树的经济价值很大，樟脑是台湾的特产，占世界总产量的70%，居世界第一位。

台湾的地下矿藏非常丰富，已知有一百一十种，主要有煤、石油、天然气、金、银、铜、硫磺等，此外还蕴藏着不少稀有金属，已发现的有锆、钛、钽、钨等。台湾周围海域，又是暖流和寒流交错的地方，是我国有名的“鱼仓”，仅鱼类就有五百多种。西南沿海平旷，阳光充足，也是我国东南部重要产盐区之一。

台湾岛优越的自然条件和资源条件，是其经济发展的良好基础，长期以来，从大陆移居台湾的汉族和当地高山族人民共同开发了台湾，逐步改变了台湾岛原始荒芜的面貌，使台湾岛经济文化同祖国大陆的经济文化紧密地联系在一起，台湾成为我国领土不可分割的一部分。不幸的是自十五世纪以后，台湾先后遭受倭寇和西班牙、荷兰等外国殖民者的侵略和统治，特别是日本帝国主义者五十年的血腥统治，富饶的物产和资源成为外国侵略者的掠夺对象。抗日战争胜利后，高山族人民终于摆脱了日本帝国主义的殖民统治，回到了祖国的怀抱。但是一九四九年中华人民共和国成立之后，三十一年来，台湾又同祖国大陆处于人为的分离状态，这种分离是违反民族利益和人民愿望的，我们希望台湾早日回归祖国，在祖国的现代化建设中发挥其应有的作用。

第二章 高山族的名称、 人口分布和语言

第一节 高山族的名称

高山族这一名称，是一九四五年抗日战争胜利后，祖国人民对台湾少数民族的称谓。解放后，一九五三年全国人口普查中，国务院有关单位也正式采用并公布高山族这一名称^①。

在历史上，高山族的名称和台湾的名称有着密切的关系。《后汉书》、《三国志》和《临海水土志》就称台湾为“夷州”，称高山族为“夷州人”或“山夷”。夷是古代对东方少数民族的称谓，“山夷”即指出了他们居住在“山”这个地理环境特点。隋代，《隋书》称台湾为“流求”，称高山族为“流求土人”。

“流求”一名一直沿用到宋代，但宋代写作“琉求”，又有一部分高山族称为“毗舍耶（邪）”。元代，称台湾为“瑠求”或“琉球”，与“流求”同音异字。明代，称台湾为“东番”，称高山族为“东番夷”。明末清初已有台湾名称，称高山族为“番族”或“土番”，在汉文记载中，又细分为“野番”、“生番”和“熟番”，也出现了“平埔番”和“高山番”的名称。

十六世纪时，葡萄牙殖民者航海经过台湾，因见台湾山川秀丽，称台湾为“伊尔哈·福摩萨”（Ilha Formosa，意即“美

^① 《光明日报》1958年8月21日，第六版。

丽的岛屿”）。于是，后来侵占台湾的西班牙、荷兰殖民者和外文记载中都沿称台湾为“福摩萨”，称高山族为“福摩萨的土著”。日本帝国主义者侵占台湾后，将高山族改称为“番族”或“高砂族”。

从十八世纪以后，一些外国人如毕麒麟、泰罗（Taylor）、拉古贝利（Lacouperie）、高迪爱（Codier）在记述不同地区的高山族中，才开始采用了平埔、阿美斯、派宛等名称。日本帝国主义侵占台湾后，日伪“总督府”和一些御用“学者”，除了将平埔人分为九族或十族外，又将居住在中部山区和东部平原、兰屿的高山族，分为六族或七族、八族、九、十族，较普遍是根据一九一三年，“台湾总督府”的“理番课”刊布的“番社户口”中，分为泰雅尔、萨斯特、布嫩、朱欧、派宛、阿美斯、雅美等七族。当时，我国学者林惠祥教授在研究高山族时，也提出有泰雅尔等七个“支族”。^①

抗日战争胜利后直到现在，祖国人民普遍使用“高山族”这一名称。一九四九年以后，台湾当局推行大汉族主义政策，不承认少数民族的平等地位，强迫高山族“汉化”，改称为“山地同胞”“山胞”或“先住民”，出现了所谓“山地山胞”和“平地山胞”的称呼。但在台湾学术界仍有称为“土著族”、“山地民族”，甚至保存了“高山族”的名称。他们沿用过去日本人的说法，一般划分高山族为泰雅、赛夏、布农、曹、排湾、鲁凯、卑南、阿美、雅美等族。^②又分平埔人为凯达加兰、噶玛兰、道卡斯、巴则海、巴布拉、巴布萨、邵、和安雅、西拉雅、马卡道等族。

^① 林惠祥：《台湾番族之原始文化》，前中央研究院社会科学研究所专刊，第3号，1930。

^② 卫惠林《台湾土著族的源流与分类》，在分族下又分有赛德克、卡那布亚、沙阿鲁阿等亚族，再细分为二十多个“群”。

“阿美”是“北方”的意思，是阿美人居住的地区南部人对北部人的称呼；居住在北部的人称南部人为“卡铁木路”。但是，过去由于本地区北部人迁移到南部的人增多，“阿美”这一名称也逐渐变成本地区人的通称了。“排湾”传说是住在该地区高山族祖先最早开辟的地名。“泰雅”、“曹”和“布农”是“人”的意思，是该地区高山族同胞的自称。

关于高山族的名称和分族，现在还存在不同意见。高山族究竟是单一民族，或是几个民族，这个问题只有在台湾回归祖国怀抱后，组织实地调查，进行民族识别，与台湾各地区高山族代表人物充分协商，根据党的民族政策和民族自愿等办法，才能最后确定是否应分为若干个少数民族。本书根据历史记载，暂将高山族作为一个单一民族介绍。

第二节 高山族的人口和分布

台湾现有人口一千七百万，其中高山族同胞约有四十万人左右，占台湾总人口的2%强。高山族主要分布在台湾岛中部山区和东部纵谷平原以及兰屿上，人数约二十九万一千多人，^①分布面积约一万六千多平方公里，约占全省总面积的45%。平埔人主要散布在西部平原上，人口约十万人左右。此外，还有数百人散居在祖国大陆福建、武汉、北京、上海、南京和山东、安徽等地，他们大多是抗日战争胜利前后，从台湾来到祖国大陆的。

在高山族中，以阿美人的口最多，约有十二万人。主要居住在台东纵谷地带的花莲县东部和台东县的东北部。在行政区域上分属于台东的台东镇，鹿野、池上、东河、长滨乡，屏东的满

^① 高渊源：《台湾高山族》，1977年版。