



中国民俗·旅游丛书(内蒙卷)

内蒙草原的民俗与旅游


色音 乌云

旅游教育出版社

中国民俗·旅游丛书(内蒙卷)

内蒙草原的民俗与旅游

色音 乌云



旅游教育出版社

·北京·

(京)新字 168 号

图书在版编目(CIP)数据

09450

内蒙草原的民俗与旅游/色音,乌云编著.-北京:旅游教育出版社,1995.12

(中国民俗·旅游丛书:内蒙卷)

ISBN 7-5637-0603-8

I. 内… II. ①色… ②乌… III. ①风俗习惯-中国-内蒙古②旅游资源-中国-内蒙古 IV. ①K892.426②F592.726

中国版本图书馆 CIP 数据核字 (95) 第 22039 号

内蒙草原的民俗与旅游

色音 乌云

*

旅游教育出版社出版
(北京市朝阳区定福庄1号)
中国铁道出版社印刷厂印刷
新华书店经销

*

开本:850×1168毫米 1/32 4插页 6.625印张 140千字

1996年1月第一版 1996年1月第一次印刷

印数 1—5000册 定价:12.9元

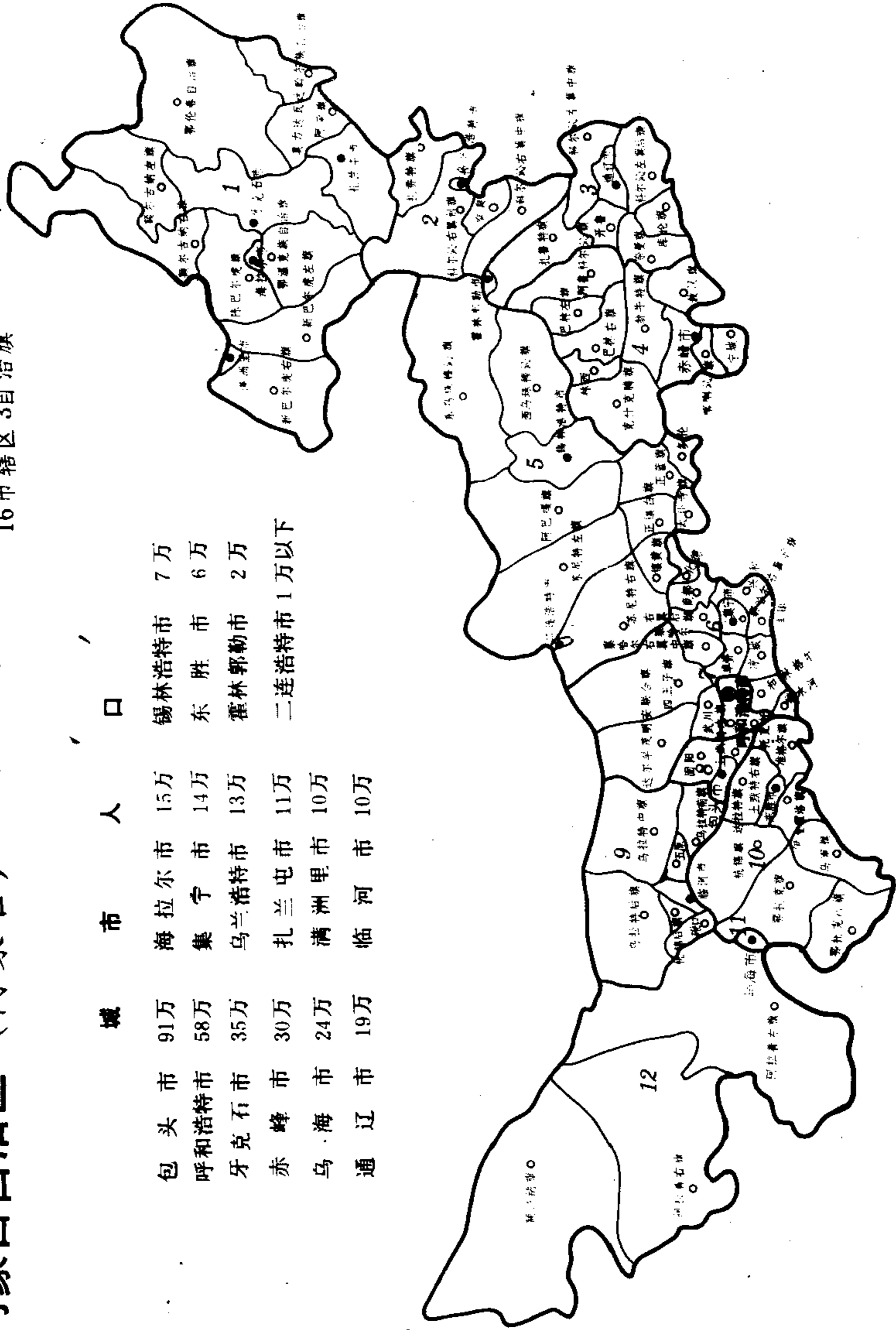
ISBN 7-5637-0603-8/G·253

内蒙古自治区 (内蒙古) 首府呼和浩特

8 盟 4 地级市 18 县 旗
 12 县级市 51 市 旗
 16 市辖区 3 自治旗

城市人口

城市	人口	城市	人口
包头市	91万	海拉尔市	15万
呼和浩特市	58万	集宁市	14万
牙克石市	35万	乌兰浩特市	13万
赤峰市	30万	扎兰屯市	11万
乌海市	24万	满洲里市	10万
通辽市	19万	临河市	10万
锡林浩特市	7万		
东胜市	6万		
霍林郭勒市	2万		
二连浩特市	1万以下		



呼和浩特市 7

玉泉区
 新城区
 回民区
 郊区
 土默特左旗
 托克托县

包头市 8

昆都仑区
 青山区
 东河区
 郊区
 石拐矿区
 白云矿区
 土默特右旗
 固阳县

乌海市 11

海勃湾区
 乌达区
 海南区
赤峰市 4
 红山区
 元宝山区
 郊区
 宁城县
 林西县
 喀喇沁旗
 敖汉旗
 翁牛特旗
 巴林右旗
 巴林左旗
 阿鲁科尔沁旗

克什克腾旗

乌兰察布盟

(集宁市)6
 集宁市
 兴和县
 清水河县
 武川县
 卓资县
 商都县
 丰镇县
 凉城县
 和林格尔县
 化德县
 察哈尔右翼后旗
 察哈尔右翼中旗
 察哈尔右翼前旗
 四子王旗
 达尔罕茂明
 安联合旗

锡林郭勒盟

(锡林浩特市)5
 锡林浩特市
 二连浩特市
 多伦县
 阿巴嘎旗
 西乌珠穆沁旗
 东乌珠穆沁旗
 苏尼特左旗
 苏尼特右旗
 太仆寺旗
 正镶白旗
 正蓝旗

镶黄旗

呼伦贝尔盟

(海拉尔市)1
 海拉尔市
 满洲里市
 牙克石市
 扎兰屯市
 陈巴尔虎旗
 额尔古纳右旗
 额尔古纳左旗
 阿荣旗
 新巴尔虎右旗
 新巴尔虎左旗
 鄂伦春自治旗
 莫力达瓦
 达斡尔旗
 自治旗
 鄂温克族
 自治旗

哲里木盟

(通辽市)3
 通辽市
 霍林郭勒市
 开鲁县
 科尔沁左
 翼中旗
 科尔沁左
 翼后旗
 库伦旗
 奈曼旗
 扎鲁特旗

伊克昭盟

(东胜市)10
 东胜市
 准格尔旗
 乌审旗
 伊金霍洛旗
 鄂托克旗
 鄂托克前旗
 杭锦旗
 达拉特旗

巴彦淖尔盟

(临河市)9
 临河市
 五原县
 磴口县
 杭锦后旗
 乌拉特中旗
 乌拉特前旗
 乌拉特后旗

阿拉善盟

(阿尔善左旗)12
 阿拉善左旗
 阿拉善右旗
 额济纳旗

兴安盟

(乌兰浩特市)2
 乌兰浩特市
 突泉县
 扎赉特旗
 科尔沁右翼前旗
 科尔沁右翼中旗

总 序

张紫晨

《中国民俗·旅游丛书》是为广大旅游者、文化工作者编辑的知识性民俗与旅游丛书。它着眼于对祖国各旅游圣地民俗风情的介绍,以弘扬祖国优秀民俗文化,了解中华各族人民生活,饱览壮美河山、名胜古迹,通晓各地风土民情为宗旨,为国内外游人提供丰富的知识,使人们开阔眼界,心旷神怡,乐以忘忧。对未经旅游或准备旅游的人,也是一个知识的先导、兴味的储备、精神的满足。

旅游是人生一大乐事,为现代生活所必须。工作之余,邀三五友人,或举家前往,既可怡悦身心、增广见闻,又可扩大胸怀、了解大千世界。但是,这个目标并不是任何旅游都能达到的。要想在旅游中真正有所收获,必须有相应的知识来帮助。中国有句古话,叫“见景不如听景”。任何一个优美的所在,没有听到有关的解说,只有直观所视,是不会完全看出它的奥妙的。这就是旅游者为什么那么需要导游员的道理。然而,任何导游,又只能解说一时一地、一事一物的具体景观,不可能提供关于一个地区、一个民族、一个城市、一个景点的完备的知识,这就需要有专门的丛书加以弥补。这部民俗旅游丛书,就是为了这种需要而专门编写的。它将中国各大旅游区的内容分成若干册编写,采取生动轻松的笔调,系统全面地介绍有关知识。这种尝试,以前没有过。这套丛书以鲜明的地区性和丰富的知识性为特点,将祖国各地壮丽的山河、著名的景点、灿烂的文化、纯朴的风格一一呈现在读者面前,是其他书籍所不能代替的。这部丛书并没有把它简单地化为旅游手册,更没有以介绍地方风光名胜为满足,它有较强的视野、较深的历史文化内涵,既可作为旅游的良好益友,又可作为民俗文化读物而开卷有益。

《中国民俗·旅游丛书》是一部大型系列丛书,它将以旅游为线,把广阔的中国分成若干文化区,将旅游区纳入文化之中,进而展示区域文化特征。在对区域文化的分析和描述中,突出旅游的点、线及重要景物、风土民情。因而它既是旅游民俗丛书,又是区域民俗丛书,既是区域文化的展现,又是整体文化的纷呈。书中所述的内容大多为实地考察所得,经过研究考察,再用轻松的笔调写成。因此,对一般研究者、民俗工作者、文化工作者,都有重要参考价值。

目前,在我国民俗学研究上,大体有两个途径:一个是理论民俗学,一个是应用民俗学。理论民俗学侧重理论规律的研究和学科体系的建设;应用民俗学则方面较广,诸如商品民俗学、消费民俗学、旅游民俗学、社交民俗学等,重在实际的应用,多采取具体的描写研究的方法,使人们在各项生活应用中,有实际的效益。民俗旅游是应用民俗学的一个重要部分。既是应用,便不能不考虑与旅游实际的结合,不能不考虑旅游的实际需要。但是,旅游者并不满足于单纯的游山玩水活动,他有更广泛的了解社会、认识社会的要求。高层次的旅游往往是一种特殊的学术活动。从旅游所至的引人瞩目的地区和蕴藏着丰富的精神、物质财富的各民族,由旅游所看到的具体景观所呈现的历史、自然和文化现象,扩展到它之外的多种问题的寻索,欲广可广,欲长可长,要趣味可以有趣味,要学术可以有学术。这样的民俗旅游丛书所提供的信息量和知识量也应该是相当广的。基于这种认识和考虑,我们把这套丛书从框架、体例到内容、形式都尽量提高了档次,使它更好地发挥应有作用,并以此积极推动我国旅游文化事业的发展,促进各族人民间的大团结,促进与海外朋友间的友谊。

1991年8月
北京



博克舞

摄影：胡凤




木库莲声伴我入睡

摄影：敖拉·赛林



猎获野猪

摄影：敖拉·赛林



敖鲁古雅鄂温克猎
人在林中的狩猎点

摄影：郭 实



丰收年 摄影：胡继亮



梳妆打扮的新娘

摄影:敖拉·赛林



牧民手工制品

摄影:马戎



蒙古族传统乐器——马头琴



蒙古刀 摄影：桑培乐



穿蒙古袍的阿巴嘎妇女



鄂温克族妇女服饰



盛情款待远方客人



草原儿女

摄影：胡继亮



敖鲁古雅鄂温克人和他的驯鹿。

摄影：郭 实



敖鲁古雅鄂温克人饲养的驯鹿群。

摄影：郭 实



祭敖包

摄影：敖拉·赛林



伙 伴

摄影：胡继亮



奶 乡

摄影:胡 凤



呼玛河边的桦皮船

摄影:张林刚



古车圣泉

摄影:胡 凤

引 言

内蒙古自治区位于中国北部边疆,由东北向西南斜伸,呈狭长形。土地总面积 118.3 万平方公里,占全国总面积的 12.3%,在全国各省、市、自治区中名列第三位。跨越经纬度宽广,西起东经 97°12',东达东经 126°04',横跨经度 28°52',相隔 2500 多公里;南起北纬 37°24',北至北纬 53°23',纵占纬度 15°59',直线距离 1700 多公里。全区地势较高,平均海拔高度 1000 米左右,基本上是一个高原型的地貌区。在世界自然区划中,属于著名的亚洲中部蒙古高原的东南部及其周沿地带,统称内蒙古高原,是中国四大高原中的第二大高原。在内部结构上又有明显差异,其中高原约占总面积的 53.4%,山地占 20.9%,丘陵占 16.4%,平原与滩川地占 8.5%,河流、湖泊、水库等水面面积占 0.8%。

在这辽阔富饶的内蒙古草原上,目前居住着 49 个兄弟民族。其中,人口在 100 万以上的有汉族、蒙古族;人口在 10 万以上的有回族和满族;人口在 1 万以上的有朝鲜族、达斡尔族、鄂温克族;人口在 1 千人以上的有壮族、锡伯族、俄罗斯族、鄂伦春族;人口在 1 千人以下的有藏族、苗族、维吾尔族、彝族、布依族、侗族、瑶族、白族、土家族、哈尼族、哈萨克族、傣族、黎族、傈僳族、佤族、畲族、高山族、拉祜族、水族、东乡族、纳西族、景颇族、柯尔克孜族、土族、仡佬族、羌族、撒拉族、毛难族、仡佬族、普米族、塔塔尔族、京族、怒族、乌孜别克族、德昂族、保安族、裕固族、赫哲族。生活在内蒙古草原上各民族都创造了各自灿烂的民族文化和独特的民俗传统。

内蒙古自治区是以蒙古族为主体的少数民族自治区，所以我们编写此书时也以蒙古族风俗习惯为主，同时适当地介绍了包括汉族在内的其他兄弟民族的风土人情。由于地域辽阔、狭长，生活在不同地区的蒙古族，其风俗习惯也不尽相同，尤其自清末开垦以来，蒙古族聚居区已形成牧区、半农半牧区、农区三种不同生产经营区域。现在内蒙古农区面积占全区总面积的13.6%，蒙古族总人口的18.6%居住在农区；半农半牧区面积占全区总面积的16.4%，蒙古族总人口的56.3%居住在半农半牧区；纯牧区占全区总面积的60.5%，但那里的蒙古族人口只占全蒙古族总人口的16.3%。随着生计形态的变化，蒙古族传统民俗也随之发生了变化，各个地区蒙古族风俗习惯之间的差异也越来越大了。在编写过程中，我们既注意突出地区特色，又考虑到各地蒙古族风俗习惯的共同特征。

蓝天白云下的内蒙古大草原是个极富魅力的地方，是国内外人士理想的旅游观光胜地。近年来，随着旅游业的迅速发展，来内蒙古草原上旅游观光的中外游客与日俱增。“天苍苍，野茫茫”的古老而神奇的大自然正敞开宽广的胸怀等候着八方来客，热情好客的内蒙古各族人民举起金杯迎候着来自世界各地的朋友们！请您来到这风光美丽的草原上，享受一次回归大自然的乐趣吧！