



中国历史地理丛书

# 古 都 篇




# 古都篇

首都师范大学图书馆



21067842



德岑 编

首都师范大学出版社

DB38/23

1067842

古都篇 刘德岑 著

西南师范大学出版社出版

(重庆 北碚)

重庆印制六厂印刷

\*

新华书店重庆发行所发行

\*

787×1092毫米 32开本 印张9.0625 插页2 192千字

1986年3月第一版 1986年3月第一次印刷

印数 1—2000册

统一书号：11405·1 定价：1.42元

0487001



## 中国历史地理丛稿提要

本丛稿的编写体例，采用丛刊分期的综合形式。合之则为一书，分之则为八个专史分册。计有古都篇、疆域篇、运河篇、长城篇、水利篇、交通篇、石窟篇和关隘篇。可分可合，自辟蹊径。

古都篇，主要探索中国城市的起源、形成和发展；而重点在于研究所谓六大古都——长安、洛阳、南京、开封、临安和北京的历史沿革。在占有大量文献资料的基础上，特别利用近年来考古工作者新的成果，互相印证，具体生动，绝无空谈。

疆域篇，主要探索有史以来，祖国各族人民在各个历史时期领土范围和行政区划的发展和变化。特别注意到我国是一个多民族的统一的大家庭，祖国的光辉历史和灿烂文化，是我们各族共同努力的结果。既反对大汉族主义，又反对地方民族主义。在历史上，我们的国家有时统一，有时分裂，世变迁流，分合不常，中华民族就是这样融合而成的伟大民族，是一个不能分割的整体。祖国疆域在历史上所发生的变化和发展，必须要就历史已然之实际，恪守实事求是的精神，把它反映出来。简言之，疆域问题，有时可能和今天的领土范围有出入，特别是超出当前国界以外，我们既不隐讳，也不顾忌。按历史的本来面目，如实地确有根据地反映出来。过去的历史问题和今天的现实问题是两码事，不能混为一谈。离开了历史的真实性，

就是违背了科学。在这一分册中，特别重视了以上两个问题。

运河篇，主要研究我国广大劳动人民对古代自然水道的利用，以及历代开凿运河及其影响。按时代的顺序，对历代运河作比较详尽的叙述。起自先秦，中经两汉、隋、唐、宋直到元、明、清等朝，对运河的开凿、治理、影响等问题，作系统的叙述，阐明其对当时政治、经济和文化等方面的关系等。

长城篇以下五篇，现正在准备写作中，内容还不能作具体叙述。以后将次第完成，陆续出版。

# 目 录

## 绪 论

- 一 有关历史地理学的一些基本知识..... ( 1 )
- 二 中国古代地理名著简介..... ( 8 )

## 第一章 先秦城市简述

- 一 古代城市的起源..... ( 36 )
- 二 商代都邑..... ( 43 )
- 三 西周都丰镐..... ( 48 )
- 四 秦都咸阳..... ( 54 )

## 第二章 长安——六大古都之一

- 一 西汉长安城..... ( 61 )
- 二 西汉后长安城的荒残..... ( 68 )
- 三 隋大兴和唐代长安..... ( 73 )
- 四 长安城的荒废..... ( 90 )

## 第三章 洛阳——六大古都之二

- 一 东周洛邑..... ( 96 )
- 二 东汉、曹魏、西晋和北魏洛阳..... ( 101 )
- 三 隋唐东都..... ( 125 )
- 四 后唐洛阳及其他..... ( 137 )

## 第四章 南京——六大古都之三

|   |       |         |
|---|-------|---------|
| 一 | 东吴都建业 | ( 142 ) |
| 二 | 东晋建康城 | ( 146 ) |
| 三 | 南朝建康城 | ( 148 ) |
| 四 | 南唐金陵城 | ( 156 ) |
| 五 | 明初南京城 | ( 160 ) |

## 第五章 东京——六大古都之四

|   |         |         |
|---|---------|---------|
| 一 | 魏都大梁    | ( 169 ) |
| 二 | 中原水道的枢纽 | ( 171 ) |
| 三 | 东京的开始   | ( 174 ) |
| 四 | 北宋东京开封府 | ( 177 ) |
| 五 | 北宋亡后的开封 | ( 184 ) |

## 第六章 杭州——六大古都之五

|   |             |         |
|---|-------------|---------|
| 一 | 杭州的成陆和变迁    | ( 191 ) |
| 二 | 吴越的西府       | ( 195 ) |
| 三 | 南宋都临安       | ( 199 ) |
| 四 | 西湖风光简介      | ( 205 ) |
| 五 | 元代后杭州和西湖的变化 | ( 210 ) |
| 六 | 小结          | ( 212 ) |

## 第七章 北京——六大古都之六

|   |      |         |
|---|------|---------|
| 一 | 蓟和燕  | ( 216 ) |
| 二 | 东北重镇 | ( 221 ) |
| 三 | 形势大变 | ( 222 ) |
| 四 | 辽的南京 | ( 223 ) |
| 五 | 金中都城 | ( 228 ) |
| 六 | 元代大都 | ( 239 ) |

|   |      |         |
|---|------|---------|
| 七 | 明代北京 | ( 248 ) |
| 八 | 清代北京 | ( 259 ) |

## 附 图

|    |              |         |
|----|--------------|---------|
| 一  | 周秦汉唐都城变迁示意图  | ( 60 )  |
| 二  | 汉长安城平面示意图    | ( 73 )  |
| 三  | 唐长安城坊图       | ( 95 )  |
| 四  | 北魏洛阳实测示意图    | ( 124 ) |
| 五  | 唐洛阳坊里复原示意图   | ( 136 ) |
| 六  | 梁都建康图        | ( 155 ) |
| 七  | 南唐江宁府示意图     | ( 160 ) |
| 八  | 明代南京图        | ( 167 ) |
| 九  | 北宋都城开封示意图    | ( 190 ) |
| 十  | 杭州城垣变迁示意图    | ( 214 ) |
| 十一 | 金中都与元大都城址示意图 | ( 247 ) |
| 十二 | 明清北京城示意图     | ( 270 ) |

## 绪 论

### 一、有关历史地理学的一些基本知识

历史地理学是一门新兴的学科，它是研究人类历史时期地理环境的变化及其发展规律的科学。简言之，就是研究历史时期地理现象的科学。

历史地理学所研究的“对象”属于地理科学的范畴，而历史地理学所研究的“时间”，又属于历史科学的范畴，所以有人说历史地理学又是一种边缘科学。新中国的历史地理学的研究只是未走上新的起点。关于历史地理学基本理论的研究只能提出一些初步意见。

历史地理学是研究人类历史时期地理环境的变化及其发展规律的科学。所谓历史时期，就是限于人类有文字记载以来的历史，而不包括自然界的历史。所谓地理环境的变化，只是历史时期存在的地理现象，而不包括现代地理和古代地理的地理现象。一句话，历史地理学的研究对象，只限于历史时期的地理，而不是其它。

历史地理学的一个根本论点，是说人类的生活环境经常在变化发展中，并不是一成不变的。属于自然的景观是如此，属于人为的景观更是如此。例如：我们今天所熟悉的华北大平原，已经不是《禹贡》的作者或司马迁在《史记·货殖列传》中所描述的那个模样。同样，今天的关中平原，也不是周、秦

两族沿渭水东下发展时的模样。但是，我们必须承认当前的华北大平原和关中平原，是从过去的地理发展演变而来的。在发展演变过程中，人为的缔造经营占了最重要的地位。可是在这个关键性问题上，我们和资产阶级的学者有完全不同的看法。资产阶级的人地关系论，把自然环境当作决定因素；只认为自然界作用于人，自然条件决定着人的历史发展，因而他们必然地陷进了环境决定论的泥坑。他们忘记了或者不承认人的反作用于自然界，改造自然界，使自然界来为人类服务。一句话，他们不理解历史时期的地理现象绝大部分都和人类活动有关。恩格斯说得好：“自然主义的历史观（例如，德莱柏和其他一些自然科学家都或多或少有这种见解）是片面的，它认为只是自然界作用于人，只是自然条件到处在决定人的历史发展，它忘记了人也反作用于自然界，改变自然界，为自己创造新的生存条件。日耳曼民族移入时期的德意志“自然界”现在只剩下很少很少了。地球表面，气候、植物界、动物界以及人类本身都不断地变化，而且这一切都是由于人的活动，可是德意志自然界这个时期中没有人的干预而发生的变化，实在是微乎其微的。”（恩格斯《自然辩证法》209页）

历史地理学研究的范围和分支学科的划分，主要根据历史时期地理现象的具体情况来决定。不管地理现象是如何复杂，总不外自然的和社会经济的两大类，前者就是历史自然地理，后者就是历史人文地理，这两大类是历史地理的主要组成部分，其他分支学科的发展，总是可以概括进去的。现在我们只提及最主要的分支。

历史自然地理 是研究历史时期自然地理现象环境分布、变迁及其发展规律的科学。主要内容是：地貌、气候、水文、

生物、土壤等方面。

**历史经济地理** 是研究历史时期某一王朝或某一地区生产力的分布、发展及其规律的科学。主要内容是：农业的分布和发展；手工业、矿业的分布和发展；水利建设；交通路线的兴废；地上地下资源的利用；地区开发等方面。

**历史政治地理** 是研究历史时期疆域（领土）、政区的形成、分划及其变迁等。主要内容是：各个时代各级政区的分划及其变革；各级行政中心的位置及其迁移；疆界（包括国界）的形成及其变迁等。我国传统的沿革地理所研究的主要内容，都属于这个范围。

**历史区域地理** 历史区域地理学是研究某个地区的历史地理要素，而又作历史地理要素之间的综合研究，寻找它们之间的关系及其规律的科学。它是在分部门研究的基础上，而又作地区性的综合考察，从而寻找综合发展的过程和规律的科学。

**历史军事地理** 是研究历史时期有关军事地理的分布现象及其变化等。主要内容是：某些地区、地点在历史上的战略意义和价值；某些战争路线的研究；历史著名战役的地理分析；某些重要防御建筑（关、堡、塞、烽燧等）、国防线（长城、边墙等）的形成及其变迁等。

**历史居民地理** 是研究历史时期居民的分布、变迁及其规律的科学。主要内容是：居民的分布与变迁；民族迁徙（包括来源、迁徙路线、地区等）及移民（包括路线、地区与地区开发关系，及其作用影响等）；聚落分布、发生、发展及其地区特征等。

历史地理学研究的最高目的，正如伟大历史学家司马迁所说的“究天人之际，通古今之变”。所谓“天人之际”就是人

与自然的关系（天即自然），所谓“通古今之变”就是掌握发展的规律，人类活动既是以地区为基础，并以它为改造利用对象，所以人与地的关系是很密切的。我们要重视这种关系的存在，但又反对唯心主义者的环境决定论。历史地理学的研究就是要正确地找出各种具体的人和地（自然）的关系，并且要掌握其发展的规律。

历史地理学所研究的主要对象，是历史时期的地理现象，可是历史时期的地理现象已是不可复返的了。有的不复存在，有的已经改变，这就是说，历史地理所要研究的客观世界已成为过去，应该怎样去研究呢？历史地理的研究任务，只从目前的表面现象入手是不行的，还必须进一步了解它的发展过程，因此我们要把研究工作分为两步走。第一步是“复原”，就是必须先把已成过去的地理现象正确地复原出来。就是要像考古学家把发掘出来的古器物碎片复原成为完整的器物一样。由于时代悠久，资料的缺乏，复原工作是十分艰难的，但是这是历史地理学的最重要最基本的工作之一。为了复原过去的地理现象，必须掌握可供复原工作的大批资料。资料主要有两种：一是直接资料，二是间接资料。所谓直接资料是指今天地面或地下的部分遗存。遗存的东西有的仍在地面延存，如古代山岳、河流、湖泊、城市等；有的仍在地面残存，如古代建筑、关隘等；有的遗物在地下埋存，如遗址、遗物等的发掘等。这些资料主要靠考古工作者所获得的成果来完成。间接资料主要是文字的记载、传说和故事，以及古地图地志上的反映和保存等。复原工作所需要的资料大体上说来有以上的直接和间接的两大类。可是要取得这些资料是要通过大量的艰苦劳动，同时还要掌握一定的科学方法和理论。由于资料来源的不同，因而在处

理资料时所用的方法也就不同。一般说来，直接的资料可靠性较高，而文字记载和传说故事等间接资料可靠性较低。但是还必须知道，每种资料无论是直接或间接的都有它的局限性。我们的复原工作，只是根据残存的零星部分来恢复原来的完整的一部分。既要有真正的可靠的资料，又要具备科学的理论和办法，这样才能达到复原工作的预期结果。要知道这种复原工作，只是历史地理学研究任务的第一步，也是最重要的一步。

历史地理学研究的第二步，就是要在复原工作的基础上，根据复原工作再来揭示出地理现象变化发展的根本原因和规律。因为复原工作只是描述现象的工作，是事物的表面现象，我们必须再进一步探讨这种表面现象为什么如此存在，如此发展的根本原因和规律。这就是说，要研究事物的本质、内部联系和内部矛盾，从而掌握其发生和发展的规律。历史地理学的研究任务，必须把找寻地理现象变化发展为主要目的。也只有这样，才能实现利用和改造客观世界的伟大目的。

有人怀疑，历史地理学的研究，怎样能够为今天的社会主义建设事业服务呢？道理是明显易懂的。我们知道历史地理学所研究的主要对象，是人类和地理环境的矛盾，也就是人和地的矛盾。历史时期的地理现象，绝大部分都和人类生活有关。有些地理现象的变化，还是人类活动直接造成的结果。例如，历史资料记载黄河自秦以来的两千多年间，曾发生过大小决口、泛滥一千五百九十三次，大规模的改道也有二十六次，给黄河中、下游劳动人民带来难以忍受的无穷灾难。黄河之为害主要由于河水挟带泥沙太多，而黄河的泥沙主要由于黄土高原水土流失严重。水土流失一方面使高原上土地日益贫瘠，自然资源遭到严重破坏；另一方面，大量泥沙随河水下泄，黄河在孟

津以东,由于构造陷落,地势急降,河流携带的大量泥沙在平原上堆积,使河床高出两岸平原达十米以上。河在地上行,夏秋雨水较多时,焉得不决口横溢,造成灾害。黄河的泛滥和在地上造成岗洼起伏,使平原的组成物质也发生变化,加以开发较久,长期耕作,又无自然植被,土壤有机质含量极低,地力消竭,生产下降也给劳动人民带来莫大的苦难。由此可见,我们今天要改变黄河中下游的贫瘠面貌,根治黄河的泛滥成灾,必须从黄土高原的整治改善华北地区自然条件为中心环节。黄土高原水土流失严重是重点,水土流失,使高原土地日益贫瘠,泥沙下泄,使中下游河床日高,造成泛滥。总之,当前要改变黄河中下游贫瘠面貌,必须先综合治理黄土高原,最大限度地防止高原的水土流失,在摸清水土流失的规律的基础上,作出全面规划,从具体情况出发,提出改造利用的正确方向。在这样的问题上,对黄河的历史地理的研究是有其一定现实意义的,是能够为当前建设服务的。

历史地理学的研究,不仅能够为当前的经济建设服务,还可以为文化建设服务。我们的祖国是一个历史悠久,地区广大,人口众多的多民族国家。要了解我们今天各个地区的自然面貌和经济面貌是怎样形成的,我们祖先在不同的各个地区,又是怎样和自然作斗争的。这些都是历史地理研究的范畴。祖国的历史地理资料是很丰富的,历史地理工作者有责任把这些丰富的历史地理资料系统地整理出来,以供广大人民和后代子孙研究。同时,我们祖国又是世界上伟大的古国之一,自古以来和邻近国家及其它国家,都有频繁的交往和文化经济上的交流。我们的创造发明曾传播于世界,造福于人类;同样,我们也吸取了别族别国的东西来丰富自己的文化和生活。例如,丝

绸之路，法显玄奘取经，郑和七下西洋等问题，都不是一般的历史学和地理学所能深入探究的，只有靠历史地理学者作深入专门的研究，才能得到比较详实可靠的解答，这也是文化建设上必不可少的工作。

历史地理学是作为历史科学和地理科学的边缘科学而存在和发展的。就它与历史学的关系而论，在人类历史的发展过程中，除了阶级斗争而外，还有人和自然（地区）的斗争。人类历史的发展不能脱离空间（地区）而存在；也只有对空间（地区）的情况搞清楚，才能加深历史事实的理解和认识。一切历史事件的发生和发展都是空间（地区）和时间的结合。空间（地区）和时间是密切联系不可分割的。所以谈历史总脱离不了地理。古人说，即地以证史，就史以明地，就是这个道理。再就它与地理学的关系而论，从现代地理学说，地理现象千变万化，错综复杂，互相联系而又互相制约，而且又在不断变化和发展。因此这些现象的发生和发展的原因是多方面的。其中当然要包括一些在历史时期所发生和发展的因素。今天的某些地理现象，正是从过去的不同时期和不同阶段发展而来的结果。因此要了解今天地理面貌是怎样形成的，要探究它发生和发展的原因和规律，进一步发展现代地理的理论，如若没有历史地理学的帮助也是很难进行解答的。

由此可见，历史地理学的研究，既从历史学和现代地理学吸收了必要的资料及其研究成果，反过来又把历史地理学自己的研究成果，提供给历史学和现代地理学以促进它们的向前发展。因此历史地理学对于历史学和现代地理学说来，无疑是它们在发展中不可缺少的兄弟学科之一。

最后，我们要谈一谈历史地理学的学科性质。在这个问题

上有些人的意见是分歧的。有的认为历史地理学只是地理学的分支学科或组成部分，这些说法都有其片面性。我们认为，历史地理学是一门独立的学科，理由是，历史地理学所研究的矛盾就是历史时期人与“地”的矛盾，或者说是人与自然斗争的矛盾，它不仅和别的学科所研究的矛盾能够区别开来，而且也是别的学科的研究所不能代替解决的。其次，历史地理学有自己的研究对象和领域。虽然它的研究和其他学科的研究，有不可避免的交错情况，但其所交错的都只是其中的某一部分而不是全部。例如，历史学不研究自然地理现象，而古地理学研究中又没有人文地理现象。即使有部分交错，但是由于彼此研究的重心不同，考察的角度与探讨的规律也就不一样。所以历史地理学所研究的特点，一是着重自然斗争，二是着重历史时期的整个发展过程及其全部规律，所以它和历史学地理学等学科的研究不同而自有其特点。基于以上的分析，我们认为，历史地理学的学科性质应该是一门独立的学科，而不是其他学科的附庸。总之，历史地理学研究的时间既和历史学重合，研究的对象又和地理学重合，但是历史地理学和它们又不完全一样，而具有自己的特点，所以它不是其他学科之间的边缘学科而是具有自己特点的独立学科。它既不同于历史学，又不同于地理学。

## 二、中国古代地理名著简介

我国历史悠久，幅员广大，人口众多，具有极其丰富的地理方面的文献。这些宝贵的地理遗产，给我们研究历史地理提供了非常有利的优越条件。但是，也不可否认，地理文献资料既丰富又很芜杂，其记载内容都偏于疆域沿革，建置风俗，地方物产等方面。有的还记载些祥瑞灾异，鬼神迷信等故事；有

的还记载些职官名宦，诗歌艺文等和地理根本无关的东西。有的现象罗列，彼此乖异，间有论断，多呈臆说，甚至到荒诞无稽的地步。而真正有关自然地理现象方面的记载却较少。正如列宁所说：“以往一切历史理论，至多是考察了人们历史活动的思想动机，而没有考究产生这些动机的原因，没有发现社会关系体系发展的客观规律性，没有看出物质生产发展程度是这种关系的根源。”又说：“马克思以前的社会学和历史学至多是搜集了片断的未加分析的事实，描述了历史过程的个别方面”。（《卡尔马克思》、《列宁全集》卷21页36）列宁的话，对于我们如何鉴别我国丰富而芜杂的地理文献资料，也是正确的指导原则。应用这些材料时，必须以辩证唯物主义和历史唯物主义的观点和方法，去认识历史发展的规律，掌握历史发展中最主要和最根本的东西。在繁杂的材料中，必须全面的，系统的而且是扼要的掌握其发展的基本面貌和主要特点。正确地反映客观存在，把历史上各个时期最重大的事物发掘出来，它的历史面貌重现于今天，作为今天各项建设的参考。因此，我们对于丰富而芜杂的古代地理文献资料的介绍，只选择其中最主要的有代表性的作品，略作说明，以便初学者的参考。

#### （一） 《尚书禹贡》附《山海经》、《穆天子传》

《禹贡》篇是我国最早的地理著作之一。

篇中所谈的禹导水等等，应当是属于神话的范围。大禹有无其人还是个问题，哪能有禹写的书？过去历代的经学家们，都把它看做是一字不敢移易的“经”，作为自己立言的依据，不敢稍加怀疑。当然这样是很荒唐可笑的。所谓江河都是自然生成的东西，绝没有丝毫人工疏导的痕迹。拿长江黄河来说，