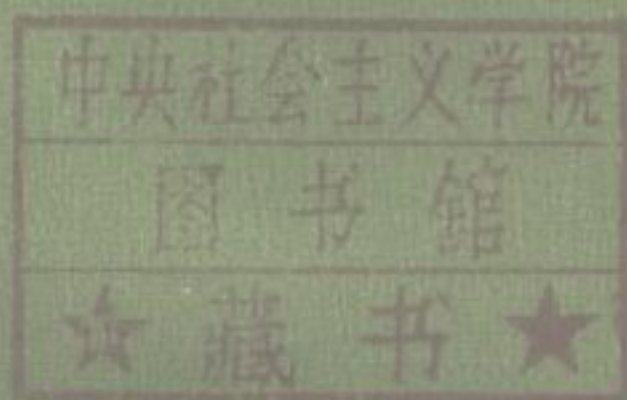


中央广播电视大学

中国古代史 教学参考地图集


附：中国古今地名对照表

张传玺 杨济安



北京大学出版社

55009




200414355

中央广播电视大学

中国古代史 教学参考地图集

附：中国古今地名对照表

张传玺 杨济安



北京大学出版社

中央广播电视大学
中国古代史
教学参考地图集

北京大学出版社出版
(北京大学校内)

北京大学印刷厂排版
科技情报所印刷厂印刷
新华书店北京发行所发行

850×1168毫米 32开 11印张

1984年3月第二版 1984年3月第一次印刷

印数：160001—200,000册

统一书号：11209·7 定价：1.35元

前 言

本图集原为北京大学历史系学生学习中国古代史课的参考需要而编绘的。1982年又重新编绘，作为中央广播电视大学的教学参考书之一。当时曾内部发行试用。这次公开出版，又全部校订重绘，图幅亦有调整。

图册分为两部分：第一部分为《地图集》，有正图六十四幅，附图九幅，自旧石器时代至战国，每个朝代或时代有图一幅；自秦至清，每个朝代有图数幅。图以疆域、经济、政治形势、农民战争、民族分布及中外交通等六个方面为主，另有几幅重要战役示意图和唐、元、明清都城图。第二部分为《古今地名对照表》，共收有古地名五千多个，其中有少量与中外交通有关的外国地名。古地名下均注出今地。政区或方国，只注其治所或都城。所用今地名和政区资料，截止到1981年底。

地图是董怡国和傅马利同志绘制的，杨忆坪同志参加了《对照表》的整理工作，刘华祝同志做了部分工作，在此一并致谢。

限于水平，缺点、错误在所难免，希望同志们批评指正。

张传玺 杨济安

1983年8月2日

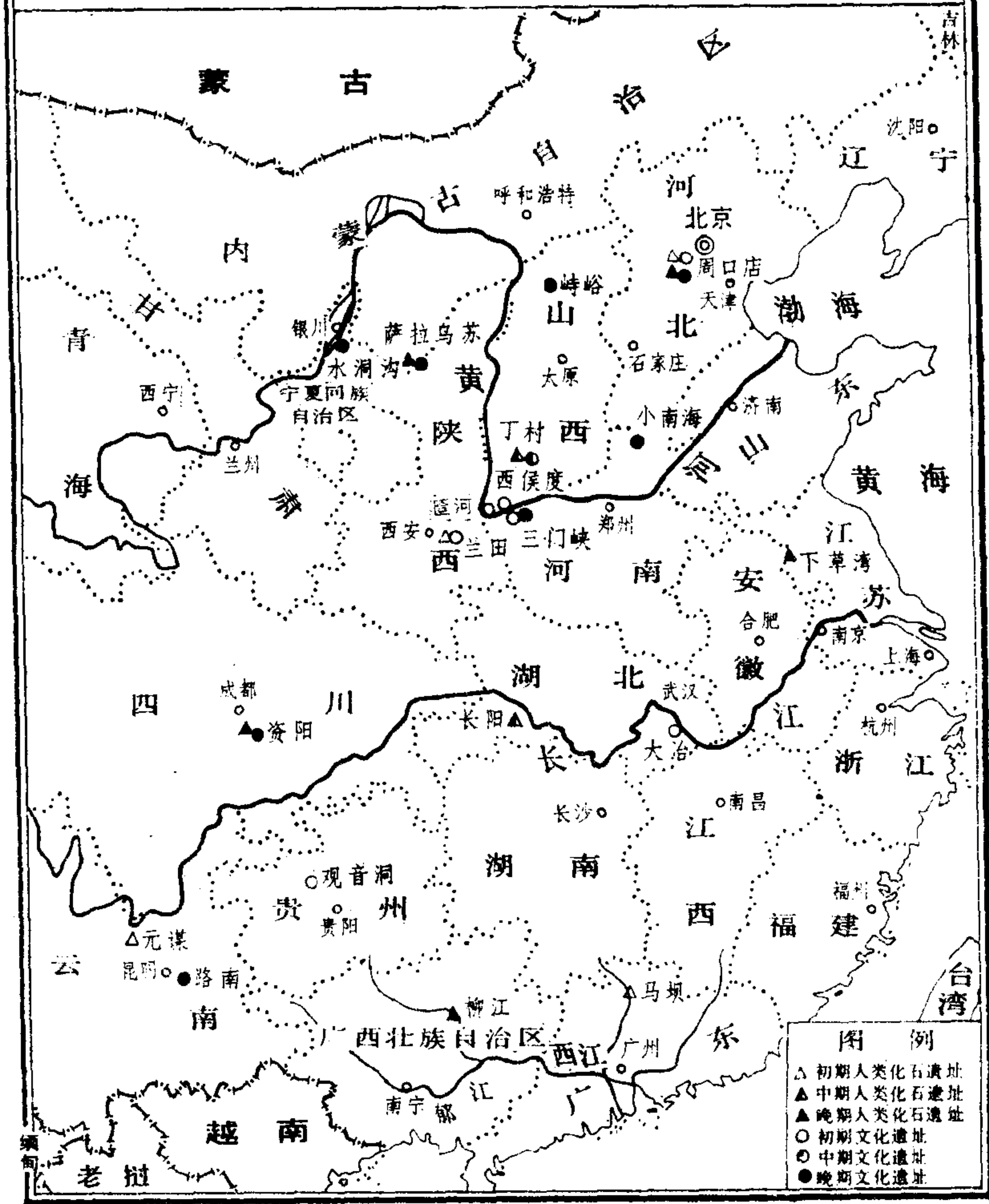
目 录

1. 中国旧石器时代人类化石和主要文化遗址分布图·····	1
2. 中国新石器时代文化遗址分布图·····	2
3. 夏代形势图·····	3
4. 商代形势图·····	4
附：殷墟位置图·····	4
5. 西周形势图·····	5
6. 春秋形势图·····	6
7. 战国形势图·····	7
8. 秦朝疆域图·····	8
9. 秦末农民战争形势图·····	9
10. 楚汉之际割据图·····	10
附：咸阳附近地图·····	10
11. 楚汉战争图·····	11
12. 西汉初异姓诸王割据图·····	12
13. 西汉初同姓诸王割据图·····	13
14. 西汉形势图·····	14
15. 张骞通西域路线图·····	15
16. 西汉西域都护府辖区图·····	16
17. 西汉时西南夷分布图·····	17
18. 西汉时期工商物产分布图·····	18
19. 西汉末年农民战争形势图·····	19
20. 东汉形势图·····	20
21. 东汉时期中外交通路线图·····	21
22. 东汉末年农民起义形势图·····	22
23. 官渡之战示意图·····	23

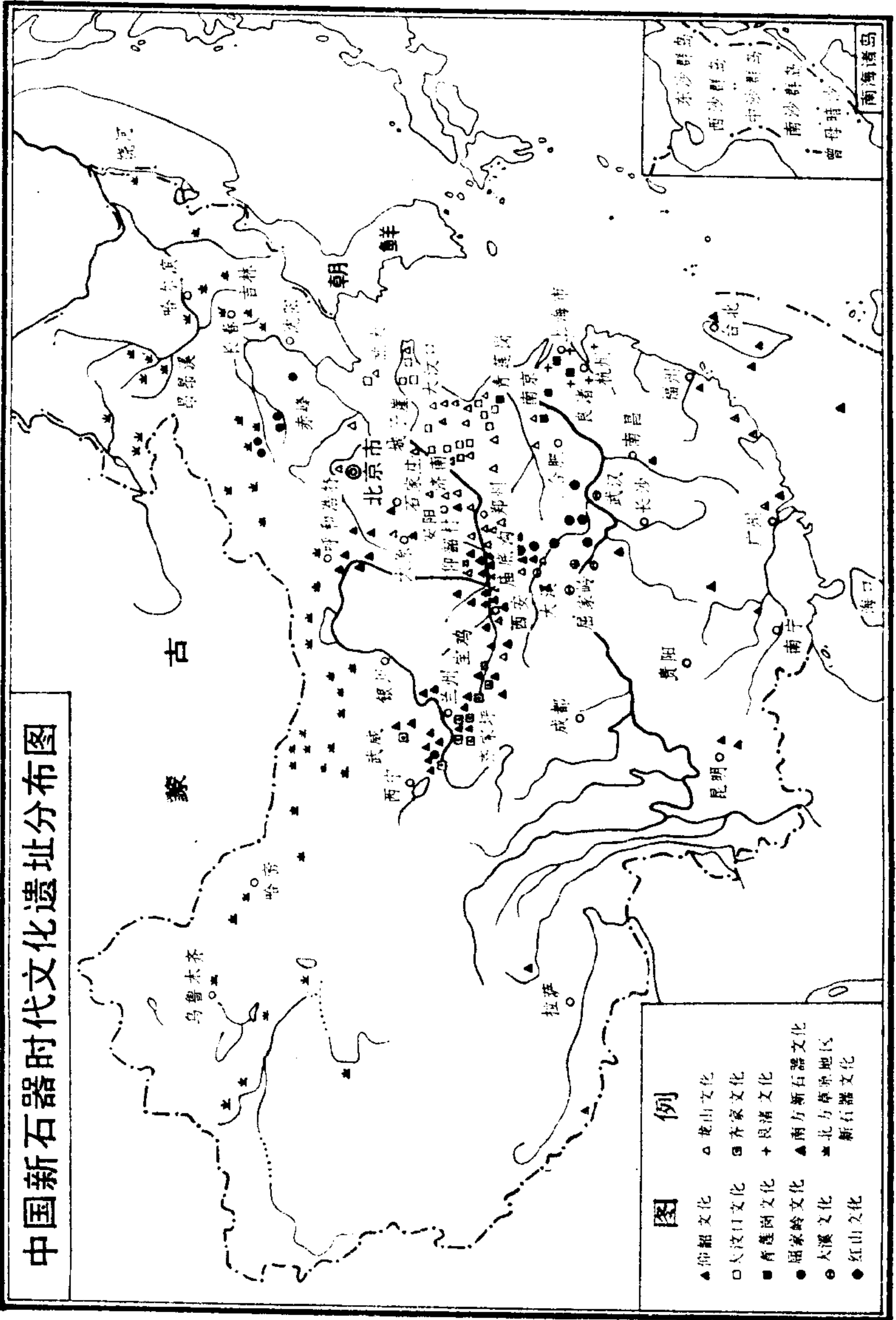
24. 赤壁之战示意图·····	24
25. 三国形势图·····	25
26. 五胡十六国示意图·····	26
附：淝水之战示意图·····	26
27. 东晋末年农民战争形势图·····	27
28. 南北朝形势图·····	28
29. 两晋南北朝工商物产分布图·····	29
30. 北魏末年人民起义形势图·····	30
31. 隋末农民起义及封建割据形势图·····	31
32. 唐代形势图·····	32
33. 唐长安城图·····	33
34. 玄奘西行求法路线图·····	34
35. 唐代中外交通路线图·····	35
36. 唐代工商物产分布图·····	36
37. 唐代后期藩镇割据形势图·····	37
38. 唐末农民战争形势图·····	38
39. 五代十国形势图·····	39
附：契丹兴起地图·····	39
40. 宋辽西夏形势图·····	40
附：宋辽边境形势图·····	40
41. 北宋时期农民起义形势图·····	41
42. 金灭北宋和宋廷南迁图·····	42
43. 南宋初年抗金形势图·····	43
44. 南宋金对峙形势图·····	44
45. 宋代工商物产分布图·····	45
46. 元朝形势图·····	46
47. 元大都图·····	47
48. 元与汗国形势图·····	48
49. 元代海上交通路线图·····	49

50. 元末农民战争形势图·····	50
51. 明代形势图·····	51
52. 明清京师城图·····	52
53. 明奴儿干都司辖区·····	53
附：明奴儿干永宁寺附近形势图·····	53
54. 郑和下西洋航海图·····	54
55. 明代工商物产分布图·····	55
56. 明中期农民起义形势图·····	56
57. 明代倭寇侵扰形势图·····	57
58. 明末反矿监税监暴动地区图·····	58
59. 明末农民战争形势图·····	59
60. 满洲兴起地图·····	60
附：建州女真各部图·····	60
61. 十七世纪反清形势图·····	61
62. 雅克萨自卫反击战形势图·····	62
附 1：沙俄入侵我国黑龙江流域的路线及其最初到 达年代·····	62
2：清军围攻雅克萨示意图·····	62
63. 清朝疆域图·····	63
64. 清代中期人民起义形势图·····	64
《中国古今地名对照表》检字表·····	1
中国古今地名对照表·····	1

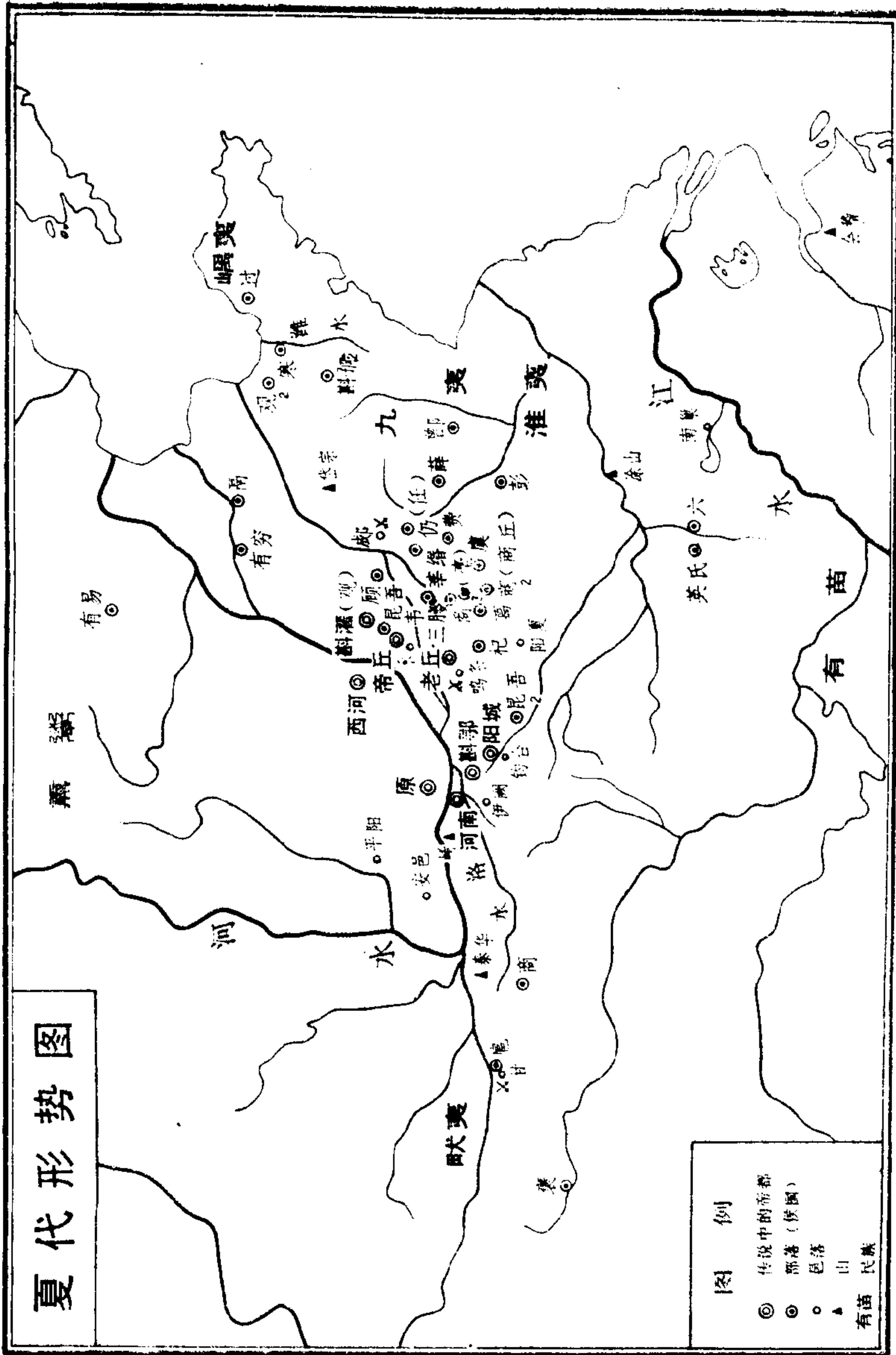
中国旧石器时代人类化石和主要文化遗址分布图



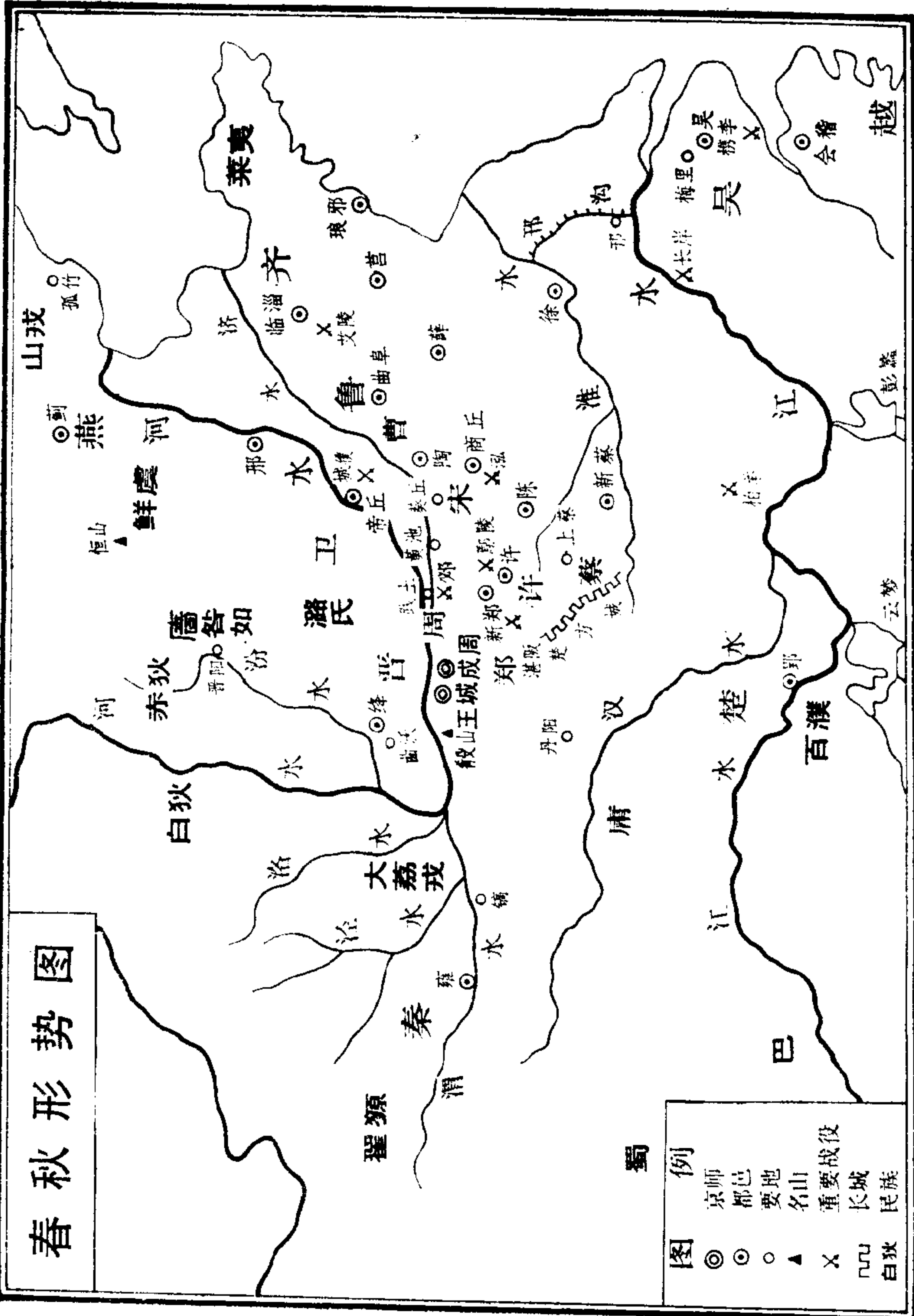
中国新石器时代文化遗址分布图



夏代形势图

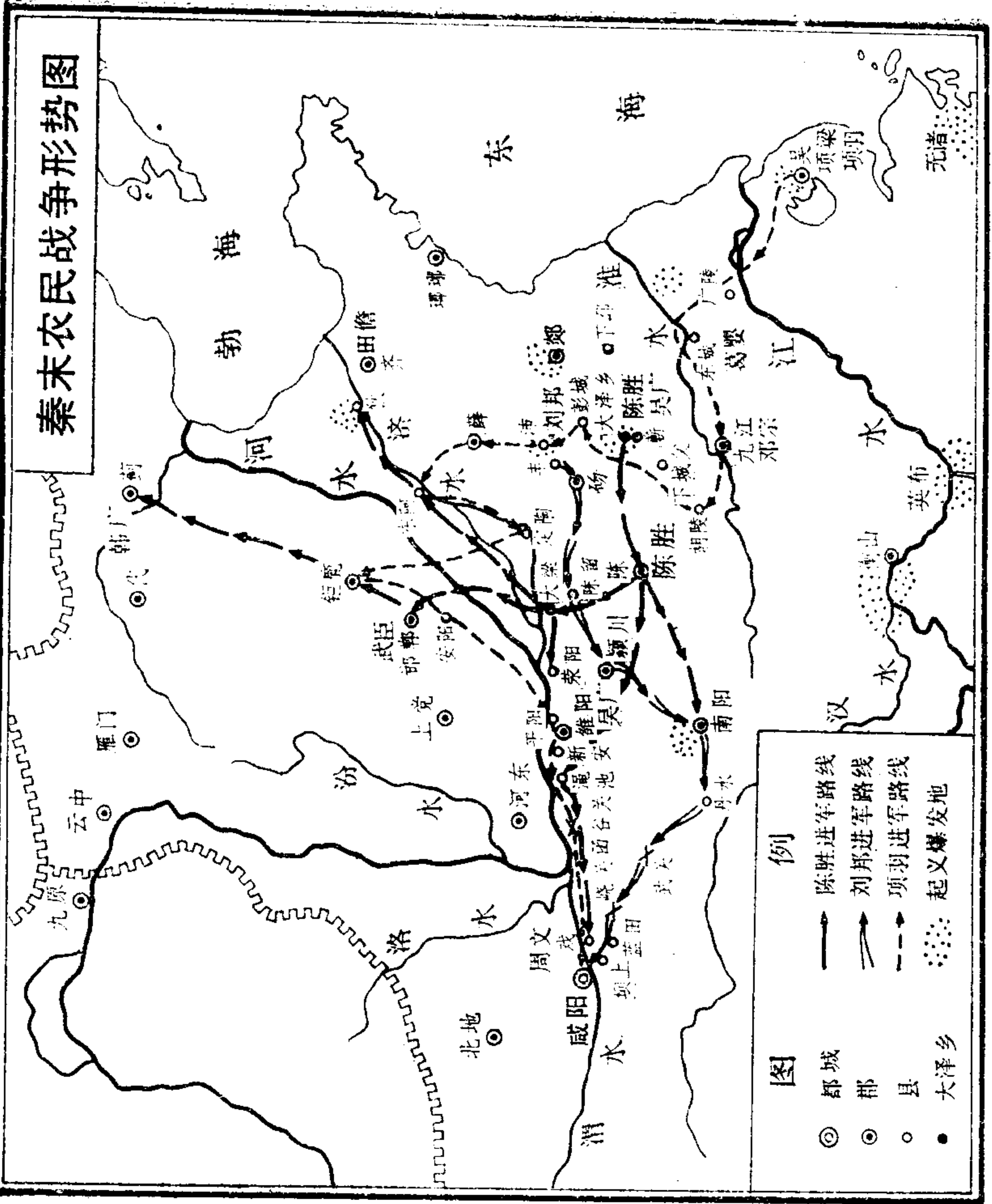


春秋形势图





秦末农民战争形势图



图例

◎	郡城
⊙	郡
○	县
●	大泽乡
—→	陈胜进军路线
- - -→	刘邦进军路线
····→	项羽进军路线
★	起义爆发地

