


中国地理丛书

# 香港、澳门地区地理

彭琪瑞 薛凤旋 苏泽霖 编著



K926

78288


中国地理丛书

# 香港、澳门地区地理

彭琪瑞 薛凤旋 苏泽霖 编著



\*200241416\*



商务印书馆

1991年·北京

## 《中国地理丛书》编辑委员会

主任：侯仁之

副主任：陈述彭 左大康 许力以

委员：(按姓氏笔划排列)

王新善 龙宗英 刘 杲 邬翊光

朱震达 陈吉余 陈桥驿 周立三

胡兆量 施雅风 黄锡畴 程 鸿

曾昭璇

### 中国地理丛书

XIANGGANG ÀOMÉN DÌQŪ DÌLǐ

### 香港、澳门地区地理

彭琪瑞 薛凤旋 苏泽霖 编著

责任编辑 周舜武

封面设计 范贻光

---

商务印书馆出版

(北京王府井大街 36 号 邮政编码 100710)

新华书店总店北京发行所发行

河北香河县第二印刷厂印刷

ISBN 7-100-00144-7/K·22

---

1991 年 1 月第 1 版

开本 850×1168 1/32

1991 年 1 月北京第 1 次印刷

字数 227 千


印数 0-2 500 册

印张 9 1/4 插页 6

定价：4.95 元



上：香港南丫島索古灣北岸花崗岩石礦場  
下：香港擁有長而多灣的沉降海岸



上：建于新界陆地与粮船湾洲之间的万宜水库，是香港第二个建于海上的水塘，储水量达2.7亿立方米。

下左：香港国际机场位于九龙市区内，飞机升降时发出噪音，干扰附近居民。

下右：1972年港岛宝珊道产生滑坡，把坡下的一幢楼宇推倒，祸及另一幢大厦，令居民蒙受生命及财产的损失。

香港中环海旁的架空行人道四通八达，方便行人前往各车站及码头。



从太平山顶俯瞰中环中心商业区及湾仔新填海区。图中绿地为动植物公园及港督府。

华富村是香港最大的公共屋村，面临港岛南岸，52000居民可远眺壮丽的海景。





上：香港国际机场内的新型飞机泊位  
下：香港葵涌货柜码头正面



上：香港荃湾新市镇的发展一日千里，住宅楼宇与工厂大厦林立。今日的荃湾繁荣兴盛，人口约达70万，且有持续增长的趋势。

下：为配合沙田的发展，香港政府在填海区内建造了精密的道路系统，以便车辆来往。



上：澳门妈祖阁又名妈阁庙，是葡国商船最初停泊的地方，因此妈阁的译音MACAU便成为澳门的英文名称。

下：澳门莲花塔的关闸，建于19世纪中，其后为中国珠海特区海关。



上：澳门人烟稠密的旧市区、内港区，对面为珠海之湾仔。

下：澳门中心商业区内的主干路线提督二马路。其上车水马龙，两旁多为葡式建筑物。



上: 连通澳门半岛与凼仔的澳凼大桥, 右为澳门规模最大的葡京酒店, 内设有赌场及各种娱乐设施, 是澳门旅游业的中心地带。

下: 大三巴天主堂所遗下的前门及台阶, 成为澳门的旅游胜景。

# 《中国地理丛书》出版说明

DJ15/16

建国 30 多年来,我国社会主义建设事业蓬勃发展,我们伟大祖国的面貌日新月异。在这片辽阔的土地上,不论是人烟稠密的东部平原地区,还是地旷人稀的西部高原山地;不论是郁郁葱葱的江南大地,还是沙漠广布的西北干旱地区;不论是开发利用自然资源、改造自然环境,还是发展工农业生产,改变不合理的生产布局等等,都已经发生了极其深刻的变化。广大的地理工作者,在十亿神州大地上,进行了大量的考察和研究,积累了许多资料。这一切使我国地理学的发展,进入了新的阶段,在理论上和实践上,都达到了新的水平。

在这样的有利条件下,组织编写出版《中国地理丛书》,把我们伟大祖国的锦绣河山和各种丰富的自然资源,特别是 30 多年来我国人民艰苦奋斗,改造自然,进行社会主义建设所取得的成就,比较全面、系统地加以总结、宣传,对于向广大群众,特别是青年普及中国地理知识,激发他们的爱国热情,为社会主义现代化而奋斗,有着重要和积极的作用。同时,也将促进世界各国人民对我国的了解。

《中国地理丛书》是普及地理知识的中级读物,包括中国地理总论和人文地理、自然地理、省区地理以及地图集各类。其主要读者对象是具有中等文化水平的广大群众和干部。它既不同于一般

性的地理知识读物，也不同于学术性研究著作和教材。因此本丛书注重于科学性和知识性，既要反映我国地大物博、资源丰富，又要反映我国人民利用这些资源进行社会主义建设所取得的伟大成就，以及地区经济开发中的潜力和前景；既要反映我国当代地理科学研究的广度和深度，又要反映我国地理学的优良传统、最新进展和社会主义建设中的地理问题，具有时代的特色。在文字表述上亦力求做到深入浅出，流畅易懂，形式新颖。

在全国广大地理工作者、出版工作者的共同努力下，这套丛书得以陆续编写出版，是值得高兴的事。但是，由于参加丛书编写的作者很多，出版单位也很多，各方面的条件不平衡，再加上我们的工作做得还不够细致，这套丛书在内容和表述上，设计和印制上，都难免存在这样或那样的不足。我们诚恳地希望广大读者提出宝贵的意见和建议，以便再版发行时予以修正和提高。

我们谨向为本丛书的编写出版作出贡献、给予帮助的所有同志表示衷心的感谢。

《中国地理丛书》编委会

一九八四年一月

# 目 录

---

前言 .....	1
第一部分 总论 .....	3
一、港澳地区简介 .....	5
第二部分 香港地理 .....	19
二、地质与地貌 .....	21
三、气候 .....	39
四、土壤与植被 .....	54
五、水源与供水问题 .....	67
六、台风与滑坡 .....	80
七、环境保护 .....	97
八、香港的人口地理 .....	108
九、农业与农村 .....	121
十、港口与贸易 .....	131
十一、“东方之珠”的旅游业 .....	144
十二、工业经济与分布 .....	155
十三、金融地位与城市中心商业区的发展 .....	165
十四、开山填海与土地供应 .....	175
十五、城市发展与规划 .....	187
十六、多元化的内部交通 .....	202
十七、发展特色与问题 .....	214
第三部分 澳门地理 .....	221
十八、澳门的自然环境 .....	223

十九、经济状况 .....	234
二十、都市发展 .....	248
第四部分 港澳与中国大陆 .....	263
二十一、经济关系 .....	265
二十二、港澳发展前景 .....	274
参考文献 .....	280
编后记 .....	289

# 前 言

---

我们在编写本书时,务求尽量达到以下目的:

一、普及有关地理知识,促进港澳地区新一代中国人对祖国的了解,从而激发对国家的感情,努力发展国家经济,保护其美好的自然环境。

二、客观地反映过往的经济和社会建设经验。

三、反映有关地理科学的新进展。

四、帮助国内和海外读者增进对港澳地区的认识。

在自然地理方面,港澳地区是中国的一部分,其自然地理有许多与邻近的广东省相同,然而香港的自然地理科学亦有其特点。例如在天气方面,香港虽然与广东沿岸同处热带台风吹袭的途径,但由于人口稠密,经济活动庞大,对台风的研究、警报及防避系统发展较快,达到了一定水平。又如香港地少人多,平地缺乏,在斜坡上建成的多层大厦比比皆是,自然对斜坡的研究亦特别注意,并有一定的成绩。海岸地貌使香港形成天然良港,亦是香港自然地理较突出的地方。

在人文地理方面,工业与都市地理在香港较为发达。香港的工业、进出口业、金融业、旅游业世界知名,不但在中国沿岸少见,而且还是亚洲区少有的。我们着重从制度、历史与人文资源等角度探究其发展因由。香港各个经济部门的发展经验,一直成为研究自由经济体系的典型例子。其正反经验在中国有一定的参考价值。

香港作为一个人烟稠密的工商业大都市,其城市规划和发展

模式,亦是一个研究较有深度,发展较好的人文地理分科。其规划的标准与系统,以及城市问题如房屋、交通、市区环境、用水等,亦有不少内容值得分析和作为参考。

澳门的自然环境和人文地理,有不少地方与香港相同。然而其区域大小、人口、经济及都市规模和发展情况都在香港之后。不过,澳门亦有其一定特色,如经济侧重赌博和旅游,依附香港,具葡国风情等。本书的澳门部分将首次有系统和较详细地介绍澳门情况。

我们在尽可能的情况下,亦将香港的发展与合适的亚洲国家、地区或城市作比较,以显示其特点。

本书反映了中国地大物博,及在其领土上的不同发展。港澳在不同于中国大陆的环境与制度下的发展成就和特点、以及其与中国大陆在各方面的互惠关系,在本书第四部分有较详细的讨论。

在编写本书时,考虑到香港与澳门的实际情况,香港地理所占章数及篇幅比澳门多。在编写时,亦因为作者的时间与学术兴趣而分工。第一章由彭博士及薛博士合写,第二至第七章及第十八章由苏博士执笔,其余为薛博士执笔。全书所有篇章都经彭博士细心校阅更正。书内部分图片由香港政府新闻处提供,谨此致谢。又本书得以完成,与香港大学地理系同事的帮助是分不开的。我们亦在此表示谢意。

本书原由商务印书馆香港分馆出版。此次作为“中国地理丛书”中的一种在国内出版,为此,我们对本书的全部内容保持原写作风格的基础上,作了必要的修改、加工,特别是增补了较新的统计资料。我们热忱欢迎国内广大读者对本书提出宝贵的意见。

彭琪瑞 薛凤旋 苏泽霖 谨识

1987年