


中国地理丛书

中国历史名城

陈桥驿 主编



中国地理丛书

中国历史名城

陈桥驿 主编

中国青年出版社

1986年·北京

责任编辑：胡晓谦
封面设计：范贻光
封面摄影：陈书帛
插图摄影：罗哲文 等
题 图 画：路大成 宋向宁 沈 沫
地 图：陈明赋 胡 光

中国地理丛书

中国历史名城

ZHONGGUO LISHI MINGCHENG

陈桥驿 主编

*

中国青年出版社出版 发行

中国青年出版社印刷厂印刷 新华书店经销

*

850×1168 1/32 14.5印张 10插页 290千字

1986年8月北京第1版 1987年11月北京第2次印刷

印数12,001—22,500册 定价3.30元

《中国地理丛书》出版说明

建国三十多年来,我国社会主义建设事业蓬勃发展,我们伟大祖国的面貌日新月异。在这片辽阔的土地上,不论是人烟稠密的东部平原地区,还是地旷人稀的西部高原山地;不论是郁郁葱葱的江南大地,还是沙漠广布的西北干旱地区;不论是开发利用自然资源、改造自然环境,还是发展工农业生产、改变不合理的生产布局等等,都已经发生了极其深刻的变化。广大的地理工作者,在十亿神州大地上,进行了大量的考察和研究,积累了许多资料。这一切使我国地理学的发展,进入了新的阶段,在理论上和实践上,都达到了新的水平。

在这样的有利条件下,组织编写出版《中国地理丛书》,把我们伟大祖国的锦绣河山和各种丰富的自然资源,特别是三十多年来我国人民艰苦奋斗,改造自然,进行社会主义建设所取得的成就,比较全面、系统地加以总结、宣传,对于向广大群众,特别是青年普及中国地理知识,激发他们的爱国热情,为社会主义现代化而奋斗,有着重要和积极的作用。同时,也将促进世界各国人民对我国的了解。

《中国地理丛书》是普及地理知识的中级读物,包括中国地理总论和人文地理、自然地理、区域地理以及地图集各类。其主要读

者对象是具有中等文化水平的广大群众和干部。它既不同于一般性的地理知识读物，也不同于学术性研究著作和教材。因此本丛书注重于科学性和知识性，既要反映我国地大物博、资源丰富，又要反映我国人民利用这些资源进行社会主义建设所取得的伟大成就，以及地区经济开发中的潜力和前景；既要反映我国当代地理科学研究的广度和深度，又要反映我国地理学的优良传统、最新进展和社会主义建设中的地理问题，具有时代的特色。在文字表述上，亦力求做到深入浅出，流畅易懂，形式新颖。


在全国广大地理工作者、出版工作者的共同努力下，这套丛书得以陆续编写出版，是值得高兴的事。但是，由于参加丛书编写的作者很多，出版单位也很多，各方面的条件不平衡，再加上我们的工作做得还不够细致，这套丛书在内容和表述上，设计和印制上，都难免存在这样或那样的不足。我们诚恳地希望广大读者提出宝贵的意见和建议，以便再版发行时予以修正和提高。

我们谨向为本丛书的编写出版作出贡献、给予帮助的所有同志表示衷心的感谢。

《中国地理丛书》编委会

一九八五年九月

2102/14



上 北京中南海瀛台
中 北京慕田峪长城
下 承德普陀宗乘之庙



右上 南京太平天国天王府花园

右中 南京玄武湖

右下 徐州西汉兵马俑


左上 辽阳白塔

左下 扬州鉴真纪念堂






上 宁波天一阁
中 绍兴鲁迅故居
下 绍兴东湖







上 曲阜孔府大堂
中 景德镇明代建筑
下 济南趵突泉





- 右上 南阳医圣祠
- 右中 武昌首义旧址
- 右下 江陵荆州古城
- 左上 襄樊多宝塔
- 左下 洛阳龙门石窟奉先寺






上 桂林古南门
中 南宁邕江大桥
右下 成都望江楼
左下 成都武侯祠




遵义会议
会址内景




大理南诏
太和城遗址

拉萨
布达拉宫





右上 武威出土铜奔马
 右中 西宁湟中塔尔寺
 右下 延安宝塔山
 左上 西宁湟中塔尔寺太平塔
 左下 银川海宝塔






上 北京中南海瀛台
中 北京慕田峪长城
下 承德普陀宗乘之庙




- 右上 南京太平天国天王府花园
右中 南京玄武湖
右下 徐州西汉兵马俑
左上 辽阳白塔
左下 扬州鉴真纪念堂





上 宁波天一阁
中 绍兴鲁迅故居
下 绍兴东湖





上 曲阜孔府大堂
中 景德镇明代建筑
下 济南趵突泉

