

中國地方志集成

中國地方志集成

卷一百一十

中國地方志集成

安徽府縣志輯 ⑤

嘉慶合肥縣志



江蘇古籍出版社 ● 上海書店 ● 巴蜀書社

責任編輯 薛飛
封面設計 范一辛
美術編輯 姜嵩

中國地方志集成

安徽府縣志輯⑤

出版發行 江蘇古籍出版社

社址：南京市中央路一六五號
發行部電話：〇二五—三三三—三四六一
郵編：二一〇〇〇九

印刷 上海市印刷七廠

定價 一七八元

1998年4月第1版第1次印刷

ISBN 7—80519—962—0/K·441

跋

右同邑李君健甫國松集虛草堂所藏合縣志二十六卷嘉慶八年知縣左輔重修海桑再文獻無徵吾邑李唐兩宋志及雍正趙志久已散佚此志存者既罕有亦不完健甫藏有此本不輕示人今爲謀重修縣志同人采訪之便慨然假我復從他處覓得殘本斟補闕漏影印數百部以廣其傳唐頃年于役滬上哀集吾肥先正李文定父子師弟遺詩於健甫許借得盤隱玉禾兩集孤本益以叢書所刊之道旁散人集與闕氏因是閣舊藏之容齋千首詩野香

跋

亭詩集兩初印本同付影印成廣德壽重光集第一輯五種南皮張文襄有言自揣德業學問不足過人而欲求不朽者莫如刊布古書唐構味何足語此若健甫者庶幾當之矣謹述崖略以誌讀嘉慶合肥縣志者中華民國九年六月二十六日合肥王損唐識於上海愛儂園行館

合肥縣志序

太史公欽天下地勢於江淮之間獨舉合肥今千餘年後山水變遷昔太史公所云受南土湖者已不復見獨其居江淮間殷盛濶大包舉湖山卓為巨邑則今猶古也余少時為令淮上歲嘗數來注於合肥知其民俗頗淳樸好文藝數十年後余承恩命巡撫安徽合肥在治內而毘陵左君為之

叙

委任

令勤明於民事大邑之政得良吏而畢辦適奉部檄令郡縣脩志而合肥之志先成又詳審可觀足見其能為政已獨余承之職益重而德不益增惟願合肥之政成而俗益美藉以自慶自慰若夫覽其圖經山川形勝生今昔過迹之感則六余所莫能忘者也嘉慶八年十二月兵部侍郎兼都察院右副都御史巡撫安徽寧池太廬

四十四頁明康海武功志僅七篇釋邦
靖朝邑志僅二十餘頁而色括貫串
略無遺漏世稱絕作肥之為邑舊
為紫望且自三國六朝以來為必
爭之地疆宇遼濶較他邑之小者
幾二三倍此其為志勢不得簡然而
芟繁截偽崇實黜華典故必溯
其所出之書山水必詳其徑支之別
叙
以視古作者未知何如要其賢於世
之鹵莽躋駁不知而作者蓋已速矣
君故毘陵名士文章書法妙傾一時
累宰劇邑去後民咸思之清風美
政上徹

天聽復以鳴琴餘暇輯為此書俾後之
為治者有所攷焉可不謂賢乎哉
抑余竊有說焉肥居江淮之間名

泉大小不下十餘顧地處高阜灌
溉為難以故不耐旱潦田疇之利
不若居巢廬江民居其間者多
無蓋藏一遇稔歲輒不能支君泣
此久矣當必有長策碩畫拯斯民
於乂安者乃鄭白芍陂之事迄今
未聞焉意者地勢不可行與抑先
其急者而是姑有待與謹以質之
叙
君其有以教我也時嘉慶九年甲子
夏五

賜進士及第通議大夫

日講起居注官翰林院侍講學士

欽命提督安徽學政加三級紀錄二次山

陽汪廷珍序



布政	候選	國子	經理董事	國子	繪圖	府學	府學	縣學	校對	縣學	縣學	縣學	縣學	府學	縣學	府學	府學	縣學	拔貢
同	千			生陽湖岳		附	廩	廩	廩	附	廩	廩	廩	廩	廩	附	附	廩	貢
理						生謝朝麟	生黃係泰	生董三餘		生張	生許樹穀	生龔	生萬	生黃係嶺	生趙開第	生王樹培	生張德欽	生蔡斗南	生王永烈

府學	縣學	縣學	縣學	縣學	縣學	縣學	縣學	縣學	縣學	貢	國子	縣學	候選	縣學	寫捐司事	候選	國子	候選	府學
													州		州	州	州		增
生蔡應元	生解	生劉治馨	生鄭邦翰	生翟大本	生衛	生程	生王沛元	生胡登瀛	生王化純	生龔大旭	生黃揆也	生吳英華	同李立人	生王海寧	同趙	同李	生王運馨	同李	生謝麟書

縣 貢 國 縣 貢

學 子 學

生陸廷勳
生劉怡高
生趙彩
生童灼
生任殿

合應縣志卷首

四

凡例

一郡邑志定例六十年一修合脫舊志成於雍正八年迄今數過文獻將湮亟宜纂輯今定圖志表傳四綱近以類附計成三十六卷凡舊志編列徵引于鄙見有未安者不敢規襲

一志尚徵實所以傳信茲各類編列務求據依偶有事涉不經地尚爾其名迹則亦附按于後以俟考不致從刪若荒蕪渺茫及現不隸邑境者雖見古書彙不濫引

一地圖必用開方法然後邑境廣輪形數累黍不差

合應縣志卷首

五

所以定封守資經體也

一屬府各祠廟曠署建置沿革非縣志所宜詳今止循方位列入城圖以符體制

一疆域向止列四至八至今於鄰界處竝隨方注載至各方道路之大小紆直夷險分合皆守望干撤所宜知亦詳列圖次

一志山向以鎮山為首名山次之大蜀山近城向為邑鎮今仍之小蜀雞鳴崑崙土山皆大蜀支行次焉餘則自西而南而東而北順位分列不另次名出庶無分割凌越之弊

合肥之水唐六典通考諸書僅表肥淞其實店埠派河二水亦經流也舊志漏淞固疏派河店埠二水亦語焉不詳至小水瀦蓄貫輸有關農利亦不空畧今於境內各水尋源溯流并其曲折經行分合歸輸之處皆詳志之各分附於經流之後

一凡志皆載星野或兼附占驗今法每地方二百里當天星一度則一縣之大不過得分宿一度之限今欲辨分星何度以占災祥豈非倘恍故從刪省以免附會

一三代封建各君其國自郡縣以後侯王建除不常

六 廬縣志卷首

六

凡何代建國封侯已詳沿革舊志封系今亦從刪廬州營統合肥無爲廬江巢四處而城守以地爲主故兵防但載在縣境者

一世襲表起於三國迄於前明所載皆邑人其餘若堅鐔之類雖世爵合肥而人非土著則不書

一應例雖非正途然質郎納粟自古有之今附選舉人物舊志分類最繁今但次時代不更分門惟方技者壽流寓方外仍舊旣省檢閱亦免牽合抵牾舊志人物傳所載如漢淮南王安文翁許子威周榮毛義左慈三國陳翼周瑜丁奉曹何琦宋何子

平梁何炯隋樊子蓋五代伍喬宋何栗元羊仁王翰明巫凱金玉黃德功之類歷考史傳皆非合肥人又如東漢施延魏王祥弟覽三人皆避地廬江宋宋筠知廬州卒葬於城西未嘗移住合肥舊入僑寓亦非今皆刪正

列女先旌表挨年爲序失年則類列于後未旌者次之其現年守節過二十五年年逾五十者又次之有年二十以內守節過二十五年年雖未及五十者亦間附焉貞女以守貞二十年爲限庶幾善善從長之意

七 廬縣志卷首

七

藝文例以邑人著述書目爲正凡金石文字及疏議詩詞則類爲集文附志傳之末舊志誤詩文先序他邑名人及官斯土者邑人次之以別主客

目錄

- 卷一 圖說
- 卷二 沿革志 大事記附
- 卷三 疆域志
- 卷四 山水志 水利 圩壩附
- 卷五 營建志
- 卷六 田賦志 倉儲 郵傳附
- 卷七 田賦志 倉儲 郵傳附
- 卷八 風土志
- 卷九 學校志
- 卷十 學校志 李田 書院 附學附
- 卷十一 兵防志
- 卷十二 祠祀志
- 卷十三 祥異志
- 卷十四 古蹟志 墳墓 坊表 寺觀附
- 卷十五 藝文志
- 卷十六 職官表
- 卷十七 選舉表
- 卷十八 選舉表 應例附
- 卷十九 世襲表 封典 郵廩附



合肥縣志卷首

- 卷二十 名宦傳
- 卷二十一 人物傳
- 卷二十二 人物傳
- 卷二十三 人物傳
- 卷二十四 人物傳 方伎傳 耆壽傳
- 卷二十五 列女傳
- 卷二十六 列女傳
- 卷二十七 列女傳
- 卷二十八 列女傳
- 卷二十九 列女傳
- 卷三十 流寓傳 方外傳
- 卷三十一 集文
- 卷三十二 集文
- 卷三十三 集文
- 卷三十四 集文
- 卷三十五 集文
- 卷三十六 志餘

九

合肥縣志卷第一

賜進士出身廬州府合肥縣知縣左輔纂修

圖說

合肥縣境總圖第一

合肥縣境山圖第二

合肥縣境水圖第三

五鄉區里圖第四

東鄉圖第五

南鄉圖第六

西鄉圖第七

北鄉圖第八

梁鄉圖第九

城圖第十

縣署圖第十一

學宮圖第十二

合肥縣志卷一

圖說

一

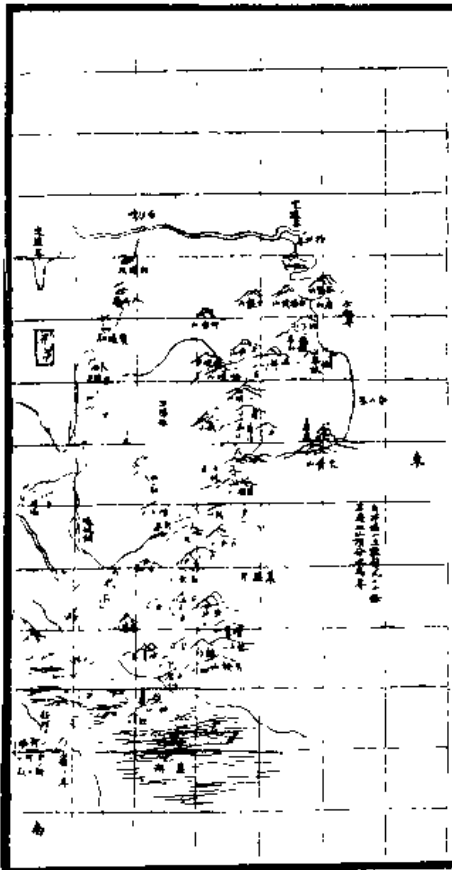
合肥縣境山圖

每方二十五里

合肥縣志卷一

圖說

一




合馬縣志 總圖

每方二十五里

合馬縣志卷一

圖說

二

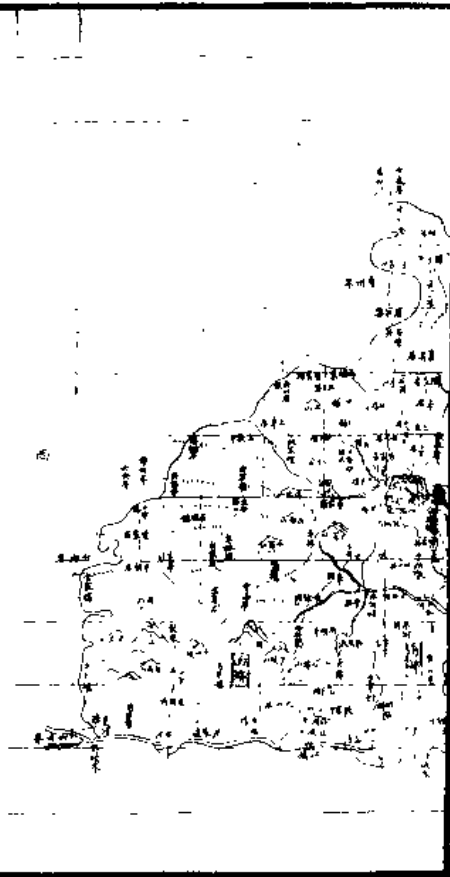


全境五鄉山水諸說詳後分圖

合馬縣志卷一

圖說

三



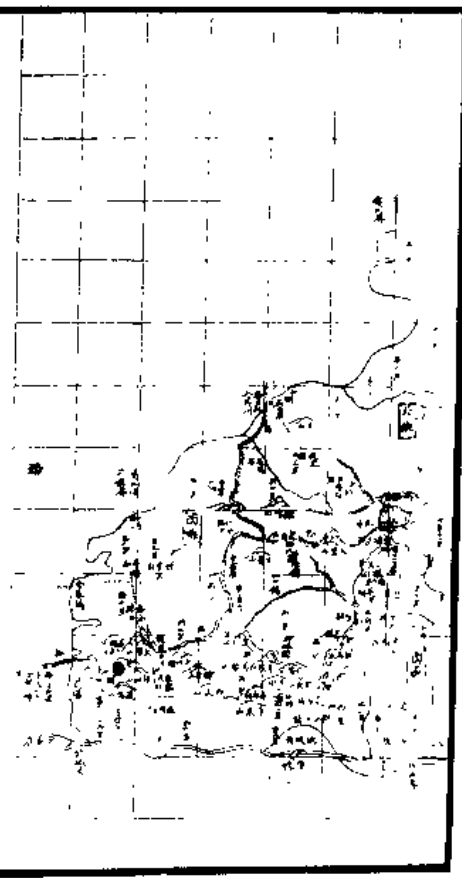
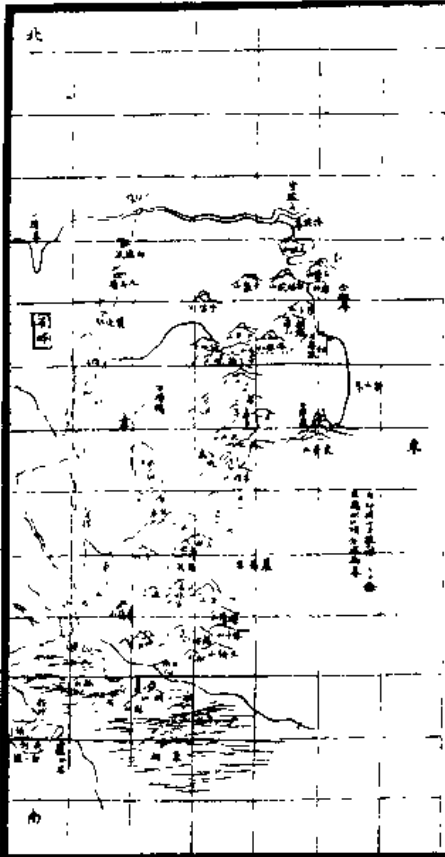
合州縣山圖

每方二十五里

合州縣志卷一

圖說

四



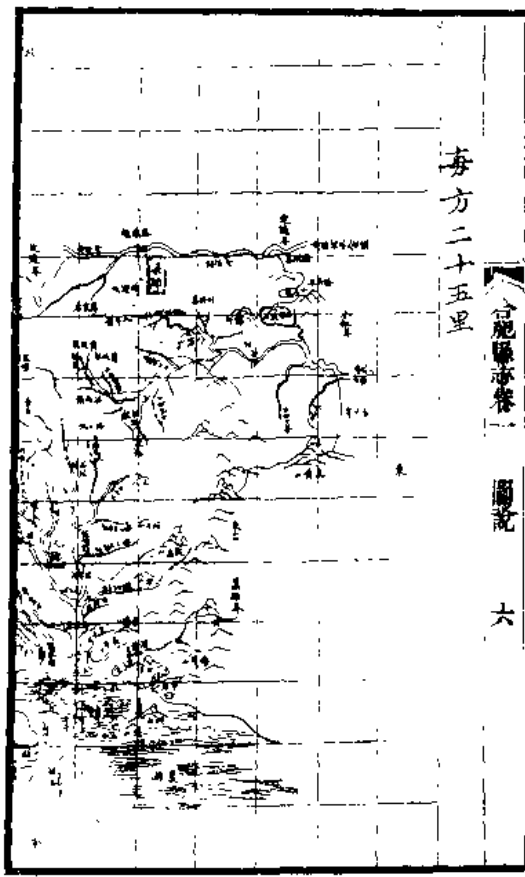
右全境山圖并載龍幹及營汛其驛路鋪路附見餘詳山水志

合州縣志卷一

圖說

五

合縣水圖




每方二十五里

合縣縣志卷一

圖說

六




右全境水圖其山則爲水所源者附見餘詳山水志

合縣縣志卷一

圖說

七

五鄉區里圖

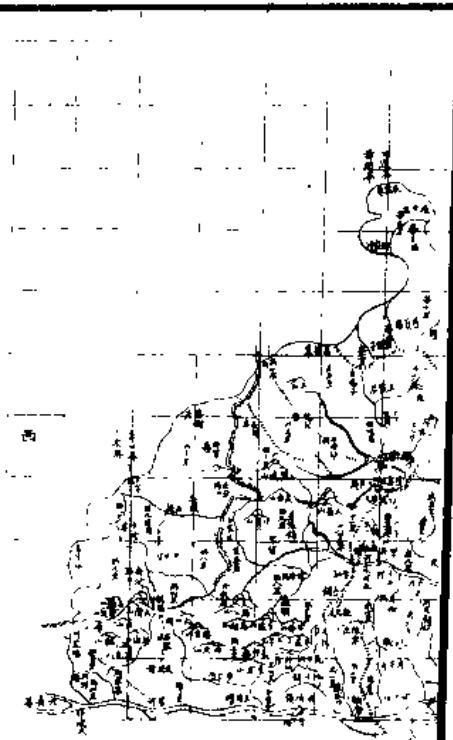


每坊二十五里

合應縣志卷一

圖說

八



合應縣志卷一

圖說

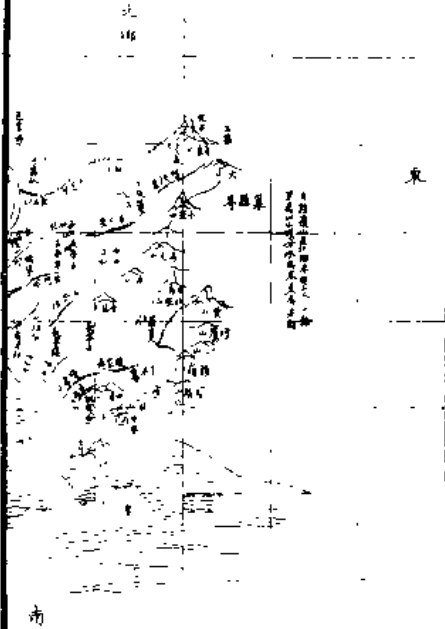
九

右五鄉區里圖縣境之里共六十有四東西南北四鄉鄉各十
 一里梁鄉十二里在城八里城雖舊有布政等十八坊又有右
 一廂二廂三廂左一廂等名分見舊志而自某至某為某廟某
 坊迄無定址故今雖有八里之名而究不能分界鑿指也至各
 鄉分里亦頗募布錯置如姥山在梁湖中而為東一里甲元祖
 山界滌州而為北五里甲劉花園在東鄉而為南一里甲又有
 所謂攢撥里者名雖某鄉某里而實則各鄉鄉鎮分割撥管如
 此者不一而足尺幅中亦不能盡見今即其有定者分注於圖
 而鄉鎮山水之大者在某里內則詳列焉

東張圖


每方二十里

合龍縣志卷一 圖說 十



右東鄉圖南北距一百里東西廣九十里爲分里者十有一當鄉之山姥山四頂龍泉青陽黃山最著水則肥水自大東門帶橋前入界東南行入巢湖店埠河自曹公橋南入界南行至三汲河會肥水此爲經流俱通舟楫餘則皇立廟即皇陵南水白觀德橋入界合於肥五十里側水七里橋水三十埠東西水俱入鄉界南行至武家橋入肥其南十五里河自梭背橋入界東南行合於肥東則龍泉山水黃鱗壩水俱西行合於肥又東南赤橋河沿溪河長寧河白子河皆獨入巢湖皆田間沖水也

合龍縣志卷一 圖說 十一




南鄉圖

每方二十里

合龍縣志卷一

圖說

十一



右南鄉圖南北距一百五里東西廣六十里為分里者十有一
 富鄉無山水則豐樂河自彭家灣入界東行舒城西山水會焉
 又東行廬江馬槽山水會焉是名三河東入巢湖派河自上派
 河入界東行入巢湖皆為經流俱通舟楫餘則桃花橋水侯家
 關水大慈橋水俱東行直入巢湖雙嶽樹水東行入三河皆田
 間沖水也

合龍縣志卷一

圖說

十二

