

# ● 云南地州市县概况

玉溪地区分册



564

云南人民出版社

22.564  
144  
4

# 云南地州市县概况

## 玉溪地区分册

中共云南省委政策研究室  
云南省志编纂委员会办公室 主编



✓ 50587

责任编辑：梁友璋

封面设计：林维东

## 云南地州市县概况

### 玉溪地区分册

中共云南省委政策研究室  
云南省志编纂委员会办公室 主编

\*

云南人民出版社出版

(昆明市书林街100号)

云南新华印刷厂印刷 云南省新华书店发行

\*

开本：850×1168 1/32 印张：6.625 字数：143,000

1987年3月第一版 1987年3月第一次印刷

印数：1—14,500


统一书号：11146·175 定价：1.70元



#### ▲ 玉溪卷烟厂

该厂建于1956年。建厂以来，经济效益高，1985年生产卷烟63万多箱，全厂职工人均创税利15万元；产品质量稳定，生产的《红塔山》、《阿诗玛》、《恭贺新禧》牌香烟，是1986年初评出的全国18种名牌烟中的3种。

(张畔珠 摄)



#### ◀ 东风水库

东风水库建于1958年，坝高47米，总库容8,900万立方米，是玉溪市工农业生产和人民生活用水的主要水源，也是玉溪地区最大的水库。1981年辟为公园，增建了一批游览设施。

(张金明 摄)



▼ 玉溪烤烟地和主料烟叶

玉溪是著名的“云烟之乡”。1985年，全区产烤烟12,186万斤、卷烟63.77万箱，“两烟”（卷烟、烟叶复烤）产值达59.25万元，占全部工业产值的58%。这是玉溪烤烟地和主料烟叶。  
(林维生、朱勇 摄)



### ◀ “云玉一号”水稻良种

这是地区农科所培育的抗病、抗旱、高产水稻良种，有广泛的适应性，最高亩产达1.443.5斤。

(林维生 摄)

### ▶ 易门铜矿木奔选矿厂

易门铜矿是采选联合、年产精矿含铜万吨以上的我国八大铜矿之一。图为木奔选矿厂一角。

(周志林 摄)




### ▼ 通海银饰品

已有百年生产历史的通海银饰品，造型美观，制作精致，深受各族群众喜爱。

(林维生 摄)






▲ 玉溪红塔

在玉溪市东南红塔山上，初建于元代，清代重修，高35米，为密檐式八方七级实心塔。

(龙跃之 摄)



▲ 抚仙湖

抚仙湖位于澄江、江川、华宁三县之间，最大水深155米，平均水深87米，是本省最深的湖泊，也是我国第二深水湖。

(喻学勤 摄)

► 易门个体户幼儿园

1984年，玉溪地区有各行各业的专业户、重点户64,842户，占农村总户数的21.1%。这是易门县个体户兴办的一所幼儿园。

(许荣明 摄)



► 夏洒江上

玉溪是个多民族杂居的地区，少数民族占全区总人口的30%。这是傣彝两族的小姑娘在新平夏洒江上同舟游玩。

(喻学勤 摄)





#### ▲ 秀山公园

秀山位于通海县城南，景色秀丽。1962年朱德委员长到此视察，曾写下“此地文物盛，花柱百样殊”、“秀山雄城后，林茂似玉壶”的诗句。

(张金明 摄)



#### ◀ 开新街

开新街是峨山县塔甸、富良棚等地彝族的一种传统活动，时间在春节后的第一个街天。届时，街子上商业交易活跃，民间传统文艺活动热闹异常。

(郭凌 摄)



### ▲ 牛虎铜案

江川李家山古墓群年代远在2,500年左右。1971年至1972年出土的大批青铜器，代表了古滇青铜器文化的发展水平。牛虎铜案造型奇特，结构完美，铸工精细，是一件不可多得的古代艺术珍品

(邹永琼 摄)

### ▶ 聂耳铜像

玉溪市是人民音乐家聂耳的故乡。在聂耳逝世50周年时，玉溪人民在城南新辟了公园，竖立了他的铜像，供人们瞻仰。

(龙跃之 摄)



### ▼ 玉溪花灯

玉溪花灯在云南享有盛名，在玉溪有广泛的群众性。这是传统花灯歌舞鹧鸪相争在街头演出。

(黄燕萍 摄)





#### ◀ 花街路上

花街是元江哈尼族彝族傣族自治县傣族人民的传统节日。每年农历五月初六、初七，人们身着盛装，成群结队拥向傣族聚居的大水平，纵情歌舞，欢度佳节。

(喻学勤 摄)

#### ▼ 盘溪民族团结桥

到1984年，玉溪全区公路通车里程达4,914公里，修建永久性公路桥193座，改变了交通闭塞状况。图为长115.25米的盘溪民族团结桥。

(郭凌 摄)



FAT 2006

## 序

《云南地州市县概况》是继《云南省情》之后又一本介绍云南情况的资料书。这两本书从纵横两个不同的角度，介绍了云南的基本情况，帮助人们全面、系统地认识云南的省情。

当前，我们正在进行社会主义现代化建设的伟大事业。在党中央的正确领导下，我们能否把云南的事情办得好一点，关键在于我们是否能够把党的路线、方针和政策同云南的实际结合起来。要做到这一点，首要的条件就是要对云南的省情有一个全面、系统的了解，对云南的历史和现状有一个清晰的认识。

要正确地认识和研究云南，一方面要联系全国的情况，研究普遍性、共同性的问题；还有更重要的方面，就是要研究云南的特殊性，包括研究各地州市县，各个民族的特殊情况和特殊问题。云南的自然条件千差万别，各个民族的发展状况参差不齐，在长期的历史发展过程中，形成了各个地区之间、民族之间极大的差异性和不平衡性。这就给我们的研究工作和实际工作带来了

相当的难度，提出了更高的要求。但事物总是具有两重性的，在差异性和不平衡性中，正好存在着多种多样的发展优势，尤其是矿产、林业、畜牧业资源和热带、亚热带资源极为丰富。各个地区、各个民族只要吃透中央的精神和自己的情况，从当地的实际出发，找到正确的发展道路，实事求是、因地制宜地扬长避短，发挥优势，全省的现代化建设就会出现一个新局面。那样，云南的面貌就会大为改变，实现本世纪末的奋斗目标就大有希望。编写、出版《云南地州市县概况》一书的意义就在这里。我为之作序也正是寄予这样的希望。

普朝柱

一九八六年二月二十八日

## 编辑说明

一、《云南地州市县概况》全书共145篇，由地、州、市、县（区）各自撰稿，并提供照片，经地、州、市领导机关审查，而后由本书编辑组汇编。各篇字数，县（市）一般1.5万字，地区和自治州2万字，省辖市3万字左右。全书各政区图均由云南省测绘局绘制。

二、各县概况的体例是统一的。分为自然条件、经济、文化、党政、文物胜迹、著名人物、重要事件7部分。设定条目共31个，含位置面积、建置沿革、行政区划、人口民族、地形、山脉、水系、气候、土壤、自然资源、社会总产值·国民收入·工农业总产值、农业（含林业、畜牧业、副业、渔业）、水利、工业、交通运输、邮电、乡镇企业、商业、土特名产、财政金融、城镇建设、人民生活、教育、科技、文化艺术、广播电视、卫生（含计划生育）、体育、党的组织、人民政权、干部队伍，并附现任县委书记、县长、人大常委会主任、政协主席、纪委书记名单和历任县委书记、县长名单。另外，还有侨务、自然保护区（点）、民主党派等选择条目。

各篇首的文字，旨在概括和揭示本地的特点。

县级市概况体例，除改“城镇建设”为“城市建设”，将“农业”与“工业”易位外，其余相同。

三、省辖市概况体例，根据城市的特点安排篇目结构，以反

映城市的建设和社会经济面貌。

地、州概况体例，参照县概况体例，一般不写城镇建设、土特名产、文物胜迹，对著名人物和重要事件，只着重记述外籍人物和涉及数县的同一历史事件。

四、本书着重记述经济和文化的现状，对建国初的情况，只作简略的回顾。工农业总产值及主要产品产量，则择取1952年、1980年、1984年等年代的数字，以方便对比。

五、云南世居民族族种之多，为全国之首。对民族区域自治地方的冠称民族，以及人口虽然不多，但只在云南聚居的民族的语言文字、宗教和婚姻、丧葬、传统节日等生活习俗，书中均作了简略的介绍。

六、人物以介绍本籍的为主，对外籍的只择记载誉人士，在世人物均未收录。

七、重要事件，以县城解放时间为界，在这之后的事件，一般不记入。

八、本书资料，一般截止于1984年末。文内统计数字未记明时间的，亦以此为准。延及1985年情况的，俱已注明。产值择年对比，均按1980年不变价格计算。

书中的统计数字是由地、县两级统计部门提供的。但由于尚未查明的技术原因，一些地州市内各县的数字加总与地州市的合计数稍有出入；由于统计口径不同，某些数据也有不尽一致的地方。使用时请加注意。

九、书中各地、州、市、县面积，按省测绘局1985年测绘数据填列。

十、全书依地、州、市的建制分册出版，计有昆明市，东川市，昭通地区，曲靖地区，玉溪地区，思茅地区，临沧地区，保

山地区，丽江地区，大理白族自治州，楚雄彝族自治州，文山壮族苗族自治州，红河哈尼族彝族自治州，西双版纳傣族自治州，德宏傣族景颇族自治州，怒江傈僳族自治州，迪庆藏族自治州，共17个分册。

由于水平有限，书中还存在不少缺点和疏漏之处，敬请读者批评指正。

中共云南省委政策研究室  
云南省志编纂委员会办公室

1986年1月

# 目 录

## 玉溪地区

自然条件	(4)
经 济	(8)
文 化	(19)
党 政	(23)

## 玉溪市

自然条件	(29)
经 济	(31)
文 化	(38)
党 政	(41)
文物胜迹	(43)
著名人物	(45)
重要事件	(47)

## 江川县

自然条件	(51)
经 济	(53)
文 化	(59)
党 政	(61)
文物胜迹	(63)
著名人物	(64)
重要事件	(66)

## 澄江县

自然条件	(71)
------	------