

● 云南地州市县概况

● 迪庆藏族自治州分册



云南人民出版社

564

5

22.564


144

=16

云南地州市县概况

迪庆藏族自治州分册

中共云南省委政策研究室
云南省志编纂委员会办公室 主编



✓ 50599

责任编辑：杨 澄

封面设计：林维东

云南地州市县概况
迪庆藏族自治州分册

中共云南省委政策研究室 主编
云南省志编纂委员会办公室

云南人民出版社出版发行 (昆明市书林街100号)

云南新华印刷厂印装 云南省新华书店经销

开本：850×1168 1/32 印张：3.75 字数：80,000

1988年4月第一版 1988年4月第一次印刷

印数：1—8,500

ISBN 7—222—00155—7/K·41 定价：1.45元



▲ **中甸县城** 中甸县城中心镇，是迪庆藏族自治州府所在地，海拔3276米，是云南海拔最高的两个县城之一。

(周廷铎 摄)



▲ **民族团结** 迪庆藏族自治州总人口中，除藏族占32.8%外，其他少数民族占52.5%。解放以来，全州各民族的团结不断增强。

(杨铨 摄)



▲ **贺龙题词** 1936年4月，中国工农红军二、六军团在任弼时、贺龙等同志率领下进入藏区。中甸归化寺曾积极给予支援。贺龙同志曾题赠“兴盛蕃族”锦幛留存该寺。原物现存中国人民革命军事博物馆。
(州志办 供稿)



◀ **藏族妇女织氍毹**

氍毹是藏民喜爱的一种毛织品，也是藏族妇女传统的家庭手工艺产品。

(朱良才 摄)



◀ **僮僮族妇女**


迪庆州有僮僮族7.8万多人，占总人口的28.5%。他们以历史悠久，勤劳勇敢，具有光荣的革命传统著称。

(朱良才 摄)



▲ 维西傈僳族自治县成立 1985年10月13日，维西傈僳族自治县正式成立。图为庆祝大会的主席台。

(维西傈僳族自治县人大常委会 供稿)



◀ 藏族青年歌手在演唱 德钦县藏族女青年歌手宗庸卓玛，现在是省歌舞团独唱演员。1985年12月，参加全国首次少数民族青年声乐比赛，荣获金凤奖女子组第一名。图为她正在为家乡人民演唱。

(朱良才 摄)



▲ 滇藏公路

从中甸县经德钦县至西藏自治区的公路，早于1958年即已修通。图为德钦县境内的一段盘山公路。

(范希胜 摄)

► 石棉矿开采场


石棉矿是迪庆州的主要矿藏之一。图为德钦县石棉矿开采场一角。

(德钦县志办公室 供稿)



► **阿东河电站** 德钦县水能资源十分丰富，已建成水电站32座，全县47.8%的农户已用上了电。图为该县较大的阿东河水电站俯瞰。


(德钦县志办公室 供稿)



▼ **电视卫星地面接收站** 1985年以来，迪庆州已建成电视卫星地面接收站4座，结束了当地群众不能直接收看中央电视台节目的历史。

(张华国 摄)





▲ 林区 迪庆州现有林地1231万亩,森林覆盖率和活立木蓄积量均为全省第一。林业是迪庆州的资源优势之一。(州文化局 供稿)



▲ **木碗** 木碗，藏语称“泼拉”，选用花纹秀丽的杜鹃木等精制而成，以式样美观、藏漆独特而著称，是迪庆藏族的传统产品，远销西藏、四川、甘肃等省区的藏区。

(朱良才 摄)

▼ **碧塔海牧场** 迪庆州有654万亩水草丰茂的四季牧场，人均有2.85头大小牲畜。畜牧业是迪庆州的优势之一。图为州内较大的碧塔海牧场。

(张克龙 摄)






▲ **中甸归化寺** 位于中甸县城北，藏名噶丹松赞林，是康藏十三林之一，系仿西藏布达拉宫

◀ **太子雪山** 位于德钦县境内，藏语称“喀瓦格博”，汉语为“卡格博峰”，当地称“太子雪山”。海拔6740米，为云南第一高峰。

(杨 铨 摄)

▶ **虎跳峡** 位于流经中甸县的金沙江上。江面海拔1630米，峰顶海拔3700多米，是世界上最深的峡谷。

(韩声雄 摄)



的又一宏伟建筑。“文革”期间遭毁，现处重建中。图为被毁前所摄。

(周廷铎 摄)



► 白水台

位于中甸
县城东南103
公里的白地
乡，系含碳酸
钙物高的泉水
长年沉淀而
成，呈梯田状
河床，蔚为奇
观。

(周廷铎 摄)



◀ **碧塔海** 位于中甸县境内，湖面海拔3740米，长3000米，宽700米。四面环山，湖中有一小岛，湖水清澈碧蓝。是风景秀丽的高原湖泊。（州文化局 供稿）

▶ **发展中的教育**

迪庆州已有各类学校981所，1985年底有在校学生4.2万多人。比解放初，学校增长8.3倍，学生增长20多倍。图为各族学生在学校中认真学习。

习。（州文化局 供稿）



▲ **藏民生活** 解放 36 年来，藏民生活有了较大改善，许多耐用消费品已进入了农民家庭。（谭其运 摄）



▲ 哥灯新石器时代文化遗址


位于维西傈僳族自治县塔城区腊普河东岸，1958年发现石斧、石刀等属于新石器时代的文物24件。图为考古工作者正在遗址紧张地工作。

(和桂华 摄)



▲ 飞来寺壁画 位于德钦县城西10公里处。寺内三堵墙上绘的佛教壁画，画面清晰，色彩鲜艳。

(范希胜 摄)



▲ 保和镇 系维西傈僳族自治县人民政府驻地。城区面积已比解放初扩大4倍，是一发展中的山区城镇。

(木天冬 摄)

AA 267

序

《云南地州市县概况》是继《云南省情》之后又一本介绍云南情况的资料书。这两本书从纵横两个不同的角度,介绍了云南的基本情况,帮助人们全面、系统地认识云南的省情。

当前,我们正在进行社会主义现代化建设的伟大事业。在党中央的正确领导下,我们能否把云南的事情办得好一点,关键在于我们是否能够把党的路线、方针和政策同云南的实际结合起来。要做到这一点,首要的条件就是要对云南的省情有一个全面、系统的了解,对云南的历史和现状有一个清晰的认识。

要正确地认识和研究云南,一方面要联系全国的情况,研究普遍性、共同性的问题;还有更重要的方面,是要研究云南的特殊性,包括研究各地州市县,各个民族的特殊情况和特殊问题。云南的自然条件千差万别,各个民族的发展状况参差不齐,在长期的历史发展过程中,形成了各个地区之间、民族之间极大的差异性和不平衡性。这就给我们的研究工作和实际工作带来了相当的难度,提出了更高的要求。但事物总是具有两重性的,在

差异性和不平衡性中，正好存在着多种多样的发展优势，尤其是矿产、林业、畜牧业资源和热带、亚热带资源极为丰富。各个地区、各个民族只要吃透中央的精神和自己的情况，从当地的实际出发，找到正确的发展道路，实事求是、因地制宜地扬长避短，发挥优势，全省的现代化建设就会出现一个新局面。那样，云南的面貌就会大为改变，实现本世纪末的奋斗目标就大有希望。编写、出版《云南地州市县概况》一书的意义就在这里。我为之作序也正是寄予这样的希望。

普朝柱

一九八六年二月二十八日