

彩书坊

图说

TUSHUO ZHONGGUO GUOJIADILI

《图说天下·珍藏版》编委会 编

中国国家地理



吉林出版集团有限责任公司



图说中国国家地理

《图说天下·珍藏版》编委会 编
吉林出版集团有限责任公司



图书在版编目 (CIP) 数据

图说中国国家地理 / 《图说天下: 珍藏版》编委会
编. — 长春: 吉林出版集团有限责任公司, 2009.1
(图说天下: 珍藏版)
ISBN 978-7-5463-0022-1

I. 图… II. 图… III. 地理—中国—儿童读物
IV. K92-49

中国版本图书馆CIP数据核字 (2008) 第201910号

图说中国国家地理

Tushuo Zhongguo Guojia Dili

出 版: 吉林出版集团有限责任公司 (www.jlpg.cn)
(长春市人民大街4646号, 邮政编码130021)
发 行: 吉林出版集团译文图书经营有限公司
(http://shop34896900.taobao.com)
制 作:  (www.rzbook.com)
印 刷: 北京画中画印刷有限公司
开 本: 889 × 1194mm 1/16
印 张: 12
字 数: 100千字
版 次: 2009年3月第1版
印 次: 2009年3月第1次印刷
定 价: 88.00元







前言 Foreword...



任何一本介绍世界的图书都会浓墨重彩地描绘一个东方的文明大国，在这个国度里，壮丽的万里长城和京杭大运河以一种骄傲的姿态书写着这个国家的不同凡响，她就是——中国。

作为一个中国人，我们了解的不仅是长江、黄河，也不仅是兵马俑和神舟七号飞船。我们所知道的远比这多得多。我们的国家犹如一幅连绵不绝而又异彩纷呈的画卷。

这就是《图说中国国家地理》即将向您呈现的。它用文字将600多幅精美的图片连贯成一个庞大而又系统的整体。如果说每一幅图片都是了解中国的一个窗口的话，那么，你可以透过这一扇扇窗口，将视野延展到中国的国土、历史、文化、经济、民族、风景、名胜的方方面面。

在这些美丽的画面背后，是中华五千年灿烂的文明。我们只有了解她，才会热爱她。我们会为那些美丽的山川所陶醉，会为那些灿烂的文化感到由衷的自豪，我们还会为这片国土上正在发生的那些变化感到兴奋和鼓舞。写进书中的是锦绣和辉煌，留在心中的是理解和热爱。

这也是每一个炎黄子孙都应该拥有的情怀。





Contents

目录



00 可爱的中国

中国政区····· 8
中国地理····· 10
自然资源····· 14
古代中国····· 16
世界遗产····· 18

01 北京市

北京——京师之地····· 20
祖国心脏····· 21
封建王朝的缩影····· 22
京味文化与风俗····· 25

02 天津市

天津——渤海津门····· 26
天津地理····· 27
历史与宗教····· 28
艺术与民俗····· 29

03 河北省

河北——燕赵大地····· 30
渤海明珠····· 31
塞外风光····· 32
千年保定与巍巍太行····· 33

04 山西省

山西——三晋河山····· 34

历史与人文····· 35
璀璨的佛教文化····· 39

05 内蒙古自治区

内蒙古——天苍苍，野茫茫····· 40
内蒙古大草原····· 41
马背上的民族····· 42

06 辽宁省

辽宁——黄海之滨····· 44
满族的世居之地····· 45
辽西与本溪····· 47
美丽的海滨城市····· 48

07 吉林省

吉林——一山三水····· 50
长白山风光····· 51
绿城长春和江城吉林····· 53

08 黑龙江省

黑龙江——千里冰封····· 54
北国风光····· 55
黑龙江古迹遗址····· 58
北国渔猎民族····· 59

09 上海市

上海——国际大都市····· 60
黄浦江变奏曲····· 61
新城古韵····· 65

10 江苏省

江苏——风云际会····· 66

水乡泽国····· 67
苏州园林····· 69
历史名城····· 71

11 浙江省

浙江——鱼米江南····· 72
人间天堂——杭州····· 73
绍兴古韵····· 75
奇山秀水话吴越····· 76

12 安徽省

安徽——淮水皖风····· 78
名山奇景····· 79
江淮风光····· 80

13 福建省

福建——东南山国····· 82
榕城福州与荔城莆田····· 83
闽南风情····· 84

14 江西省

江西——文章节义之邦····· 86
南昌故郡····· 87
山湖之间····· 88

15 山东省

山东——齐鲁大地····· 90
封禅之地····· 91
孔孟之乡与水浒故乡····· 92
泉城与蓬莱····· 94
齐鲁风情····· 95

16 河南省

- 河南——中原大地····· 96
- 千年寻梦开封府····· 97
- 国色天香洛阳城····· 98
- 豫南豫北话春秋····· 99

17 湖北省

- 湖北——千湖荆楚····· 102
- 雄奇壮美的荆楚大地····· 103
- 道教圣地武当山····· 106
- 自然宝库神农架····· 107

18 湖南省

- 湖南——芙蓉潇湘····· 108
- 湘水长沙····· 109
- 湖山寻古····· 110

19 广东省

- 广东——百越岭南····· 114
- 祖国南大门····· 115
- 珠江三角洲名胜····· 117
- 粤东侨乡····· 119

20 广西壮族自治区

- 广西——八桂大地····· 120
- 桂林山水甲天下····· 121
- 南国民族风情····· 123

21 海南省

- 海南——中国夏威夷····· 124
- 美丽的椰岛····· 125
- 海南人文····· 127

22 重庆市

- 重庆——麻辣行天下····· 128
- 山城揽胜····· 129
- 壮丽的三峡风光····· 130

23 四川省

- 四川——天府之国····· 132
- 川西高原····· 133
- 盆地奇景····· 134
- 美丽的童话世界····· 135



古蜀文化····· 136

24 贵州省

- 贵州——云贵高原上的明珠····· 138
- 黔乡风情····· 139
- 崎岖高原上的灵山秀水····· 140

25 云南省

- 云南——彩云之南····· 142
- 春城昆明····· 143
- 滇西古城····· 144
- 民族大家庭····· 145

26 西藏自治区

- 西藏——世界屋脊····· 146
- 雪域高原····· 147
- 世界屋脊上的民族····· 148
- 藏传佛教的圣地····· 150

27 陕西省

- 陕西——八百里秦川····· 152
- 华夏文明的发源地····· 153
- 长安古都····· 154
- 陕北革命圣地····· 155
- 西北风····· 156

28 甘肃省

- 甘肃——西出阳关····· 158
- 河西走廊上的文明····· 159
- 大梦敦煌····· 160
- 黄河古韵····· 161

29 青海省

- 青海——中国的聚宝盆····· 162
- 江河之源····· 163

丰饶资源····· 165

30 宁夏回族自治区

- 宁夏——贺兰山雪····· 166
- 塞上江南好风光····· 167
- 回乡风情····· 169

31 新疆维吾尔自治区

- 新疆——西域天堂····· 170
- 歌舞之乡····· 171
- 燃烧的土地····· 173
- 神秘消逝的古国····· 175

32 香港特别行政区

- 香港——东方之珠····· 176
- 中英文化的交汇····· 177
- 国际金融中心····· 178
- 美丽的岛城····· 179


33 澳门特别行政区

- 澳门——东方蒙特卡罗····· 180
- 中葡文化的融合与并存····· 181

34 台湾省

- 台湾——美丽宝岛····· 184
- 宝岛台湾的秀丽风光····· 185
- 宝岛上的华夏文明····· 188





出版策划：孙亚飞
责任编辑：李延勇
特邀校对：于咪咪 陈心斐
文字编辑：梁自成
封面设计：季 离
版式设计：李自丽 韩少杰 夏 鹏
美术编辑：张鹤飞
图片提供：华盖创意图像技术有限公司
达志影像
IMAGINECHINA



总论

可爱的中国

中国政区

Zhongguo Zhengqu

中国现行行政区划分为4级：第一级为省、自治区、直辖市，与之平级的是两个特别行政区（香港和澳门），实行“一国两制”；第二级为地区、盟、自治州、地级市；第三级为县、自治县、旗、自治旗、县级市；第四级为乡、民族乡、镇。中国目前省级行政区有4个直辖市、23个省、5个自治区、2个特别行政区。北京是中华人民共和国的首都。

国旗

中华人民共和国国旗是五星红旗。国旗的颜色为红色，象征革命。旗面左上方缀有5颗黄色五角星，大五角星代表中国共产党，4颗小五角星环拱于大五角星一侧，并各有一个角尖对着大星的中心点，象征中国共产



党领导下的全国各族人民大团结和全国各族人民对党的衷心拥护。

国徽



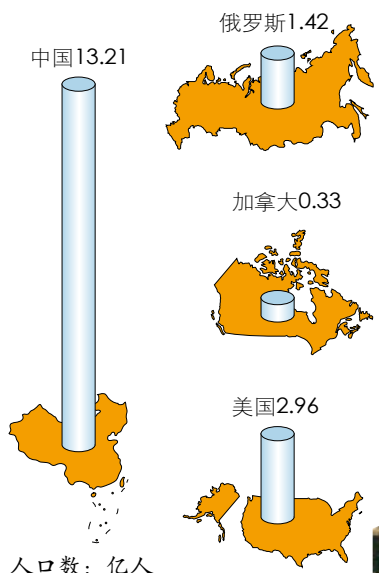
中华人民共和国国徽中间是五星照耀下的天安门，周围是谷穗和齿

轮，象征中国人民自五四运动以来的新民主主义革命斗争和以工人阶级为领导的、以工农联盟为基础的人民民主专政的新中国的诞生。

人口、民族

中国是世界上人口最多的国家。据2008年2月28日中国发布的统计公报显示（含港澳台），全国总人口达13.21亿人。中国是一个多民族的国家，共有汉、蒙古、回、藏、维吾尔、苗、彝、壮、布依、朝鲜、满、高山等56个民族。其中汉族人数最多，约占总人口的91.59%，主要聚居在黄河、长江、珠江三大流域和松辽平原。少数民族人口占总人口的8.41%，少数民族中人口最多的是壮族，有1617.88万人，人口最少的是珞巴族，约3000人。

省级行政单位	北京市	天津市	河北省	山西省	内蒙古自治区	辽宁省	吉林省	黑龙江省	上海市	江苏省	浙江省	安徽省	福建省	江西省	山东省	河南省	湖北省	湖南省	广东省	广西壮族自治区	海南省	重庆市	四川省	贵州省	云南省	西藏自治区	陕西省	甘肃省	青海省	宁夏回族自治区	新疆维吾尔自治区	香港特别行政区	澳门特别行政区	台湾省
省级行政中心	北京	天津	石家庄	太原	呼和浩特	沈阳	长春	哈尔滨	上海	南京	杭州	合肥	福州	南昌	济南	郑州	武汉	长沙	广州	南宁	海口	重庆	成都	贵阳	昆明	拉萨	西安	兰州	西宁	银川	乌鲁木齐	香港	澳门	台北
简称	京	津	冀	晋	内蒙古	辽	吉	黑	沪	苏	浙	皖	闽	赣	鲁	豫	鄂	湘	粤	桂	琼	渝	川	黔	滇	藏	陕	甘	青	宁	新	港	澳	台



人口数：亿人
▲ 中国是世界上人口最多的国家。

▶ 中国少数民族呈大杂居、小聚居分布，很多居住在边疆地区，以及高原、山区和沙漠地带。

民族习俗

中国各少数民族在长期的历史发展过程中，均形成了本民族独具特色和丰富多彩的习俗。各少数民族的风俗习惯差异较大，具有不同的生产方式和生活方式，表现在服饰、饮食、居住、婚姻、礼仪、丧葬等多方面。国家尊重少数民族风俗习惯，并对少数民族保持或改革本民族风俗习惯的权利加以保护。

蒙古族	佤族	普米族
回族	畲族	塔吉克族
藏族	高山族	怒族
维吾尔族	拉祜族	乌孜别克族
苗族	水族	俄罗斯族
彝族	东乡族	鄂温克族
壮族	纳西族	德昂族
布依族	景颇族	保安族
朝鲜族	柯尔克孜族	裕固族
满族	土族	京族
侗族	达斡尔族	塔塔尔族
瑶族	仫佬族	独龙族
白族	佬族	鄂伦春族
土家族	布朗族	赫哲族
哈尼族	撒拉族	门巴族
哈萨克族	毛南族	塔巴族
傣族	仡佬族	基诺族
黎族	锡伯族	
傈僳族	阿昌族	



总论 **中国地理**

Zhongguo Dili

中国地形多样，类型齐全，高原、山地、盆地、平原、沙漠、岛屿等无所不有。地势西高东低，呈三级阶梯，自西而东，逐级下降。中国平原少，山地多，陆地高差悬殊。中国和尼泊尔交界处的珠穆朗玛峰，海拔8844.43米，是世界最高峰。吐鲁番盆地的艾丁湖在海拔以下155米。中国陆地正负比差超过9000米，为世界之最。

中国邻国概况			
国名	面积 (万平方千米)	人口 (万人)	首都
朝鲜民主主义人民共和国	12.2762	2292.8	平壤
俄罗斯联邦	1707.54	14220	莫斯科
蒙古国	156.65	259.4	乌兰巴托
哈萨克斯坦共和国	272.49	1521.93	阿斯塔纳
吉尔吉斯斯坦共和国	19.85	519.4	比什凯克
塔吉克斯坦共和国	14.31	702.86	杜尚别
阿富汗伊斯兰共和国	64.75	2850	喀布尔
巴基斯坦伊斯兰共和国	79.6095	15800	伊斯兰堡
印度共和国	298	111200	新德里
尼泊尔王国	14.7181	2642	加德满都
不丹王国	3.8	63	廷布
缅甸联邦共和国	67.6581	5540	内比都
老挝人民民主共和国	23.68	580	万象
越南社会主义共和国	32.9556	8411	河内

山地

中国是多山之国，无论山峰的高度还是数量都是其他国家难以比拟的。中国山脉分布按其走向可分为5种情况：东西走向、西北东南走向、东北西南走向、南北走向，还有弧形山系。弧形山系由几条并列的山脉组成，基本上由东西走向转为南北走向而与横断山脉相接，其中最著名的山脉为喜马拉雅山脉。



▲ 中国是多山的国家。



◀ 位于青海省东北部的青海湖是中国最大的咸水湖，面积为4340平方千米，贮水量778亿立方米。



▲ 雅鲁藏布江源于喜马拉雅山脉中段北麓，全长2900千米（中国境内长2057千米），流域面积93万平方千米。河床海拔平均在3000米以上，是世界上海拔最高的大河。

高原

中国有四大高原。青藏高原地势高，平均海拔4000米以上，多雪山冰川。内蒙古高原是蒙古高原的一部分，海拔1000~1400米。黄土高原是世界著名的大面积黄土覆盖的高原，由西北向东南倾斜，海拔800~2500米，沟壑纵横，植被少，水土流失严重。云贵高原地形崎岖不平，海拔1000~2000米，多峡谷及喀斯特地貌。




地震带分布

中国是多地震的国家之一，地震带可划分为：东南沿海及台湾地震带；燕山南麓，华北平原两侧与太行山东麓、山西中部盆地和渭河盆地地震带；贺兰山、六盘山，向南横越秦岭，至滇东地区地震带；喜马拉雅—滇西地区，是地中海—南亚地震带经过中国的部分；从西昆仑至祁连山和河西走廊地震带；新疆帕米尔至天山南北地震带。



◀ 长江是中国第一大河，全长6300千米，仅次于亚马孙河和尼罗河，居世界第三位。



◀ 位于新疆维吾尔自治区南部、塔里木盆地中部的塔克拉玛干沙漠，是中国最大的沙漠，面积33.76万平方千米。



◀ 位于喜马拉雅山中段中国和尼泊尔边界处的珠穆朗玛峰，海拔8844.43米，是世界第一高峰。

平原

中国有三大平原，分布在东部。东北平原是中国最大的平原，海拔200米左右，广泛分布着肥沃的黑土。华北平原是中国东部大平原的重要组成部分，大部分海拔50米以下，交通便利，经济发达。长江中下游平原大部分海拔50米以下，地势低平，河网纵横，向有“水乡泽国”之称。



▲ 壮观的酒泉大峡谷





海岸

中国海岸线总长3.2万多千米。海岸有3种类型。山东和辽东半岛海岸、杭州湾以南海岸以及台湾东海岸，绝大部分属山地丘陵海岸。珊瑚礁海岸和红树林海岸属生物海岸。三角洲与三角湾海岸、淤泥质平原海岸及泥砂质海岸等属平原海岸。

◀ 中国海岸线长度居世界第四位。



◀ 中国有4个面积超过10万平方千米的盆地。

盆地

中国有四大盆地。塔里木盆地是中国最大的内陆盆地，盆地中的塔克拉玛干沙漠是中国最大的沙漠。准噶尔盆地呈不等边三角形，盆地多风蚀地形，沙漠面积较小。柴达木盆地在青藏高原上海拔2600~3100米，是中国地势最高的盆地，东南多盐湖沼泽。四川盆地是中国著名的红土盆地，是中国各大盆地中形态最典型、纬度最南、海拔最低的盆地。

岛屿

中国沿海分布着面积大于500平方米的大小岛屿6500多个，总面积为8万余平方千米。岛屿面积相差很大，其中台湾岛最大，海南岛次之。位于台湾岛东北海面上的钓鱼岛、赤尾屿是中国最东的岛屿。南海共有200多座岛、礁、滩、暗沙，分属东沙、西沙、中沙、南沙4个群岛，另外，还有庙岛群岛、长山群岛、舟山群岛、澎湖列岛等。





沙漠

中国沙漠总面积约70万平方千米，如果连同50多万平方千米的戈壁在内，总面积为128万平方千米，占全国陆地总面积的13%。西北是中国沙漠最为集中的地区，约占全国沙漠总面积的80%。主要沙漠有塔克拉玛干沙漠、古尔班通古特沙漠、巴丹吉林沙漠、腾格里沙漠以及库姆塔格沙漠等。

▲ 宁夏腾格里沙漠



气候

中国国土辽阔，从南到北兼有热带、亚热带、暖温带、温带、寒温带几个不同的气候带。影响中国气候的最主要因素是地理纬度和太阳辐射、海陆位置和洋流、地形及大气环流。中国气温和降水的季节性变化明显，大部分地区受季风影响，四季分明。寒潮、台风、梅雨是中国重要的天气现象，它们的形成、变化构成了中国气候变化的主要特征。

◀ 在高山地区，气候带由寒带、寒温带、温带、暖温带等从高到低垂直分布，植被呈现出明显的气候差异。

草原

中国的草原总面积为3.2亿公顷，约是现有耕地面积的3倍，在中国各类土地资源中占首位。中国是世界上草原资源最丰富的国家之一，仅次于澳大利亚和俄罗斯，居世界第三位。呼伦贝尔草原、伊犁草原、锡林格勒草原、川西高寒草原等都是中国的著名草原。



▲ 美丽的伊犁大草原

河流

中国河流按水系分，主要有珠江、长江、黄河、淮河、辽河、海河和松花江七大水系，另外有内陆河流塔里木河和主要人工运河京杭运河和灵渠。第一大河长江水系支流流域面积1万平方千米以上的支流有49条，也是世界第三长河。



总论

可爱的中国

自然资源

Ziran Ziyuan


中国“地大物博”，但是人口众多，所以人均资源占有量低，绝大多数都低于世界平均水平。中国自然资源有限性十分突出。论资源总量中国是“富国”，若按人均资源占有量中国则是“穷国”。在有限的资源条件下，要发展生产，发展经济，资源的合理开发和利用及其带来的环境问题，就成为核心问题。



▲ 中国耕地资源相对较少。

矿产资源

中国是世界上为数不多的矿产资源种类较齐全、矿产自给程度较高的国家之一。部分矿种的储量名列世界前茅，但人均占有量却低于世界平均水平。中国已发现171个矿种，探明储量的矿种有156个。矿产资源分布有规律，如云南东川铜矿、个旧锡矿、华北地区的煤矿、鞍山的铁矿等。但总体来说，中国的中低品位矿居多，即贫矿多，富矿少。



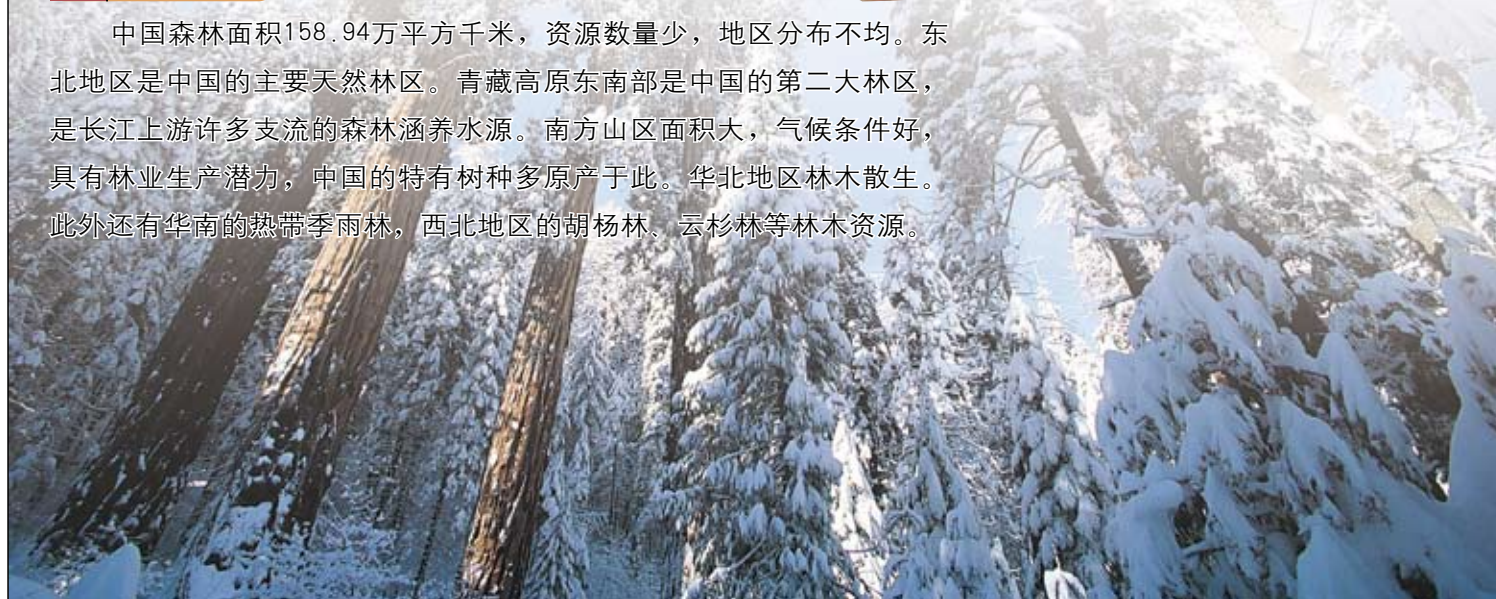
◀ 晶莹剔透的水晶

土地资源

中国面积约960万平方千米，是世界上国土面积较为广阔的国家之一。中国的土地资源有两个显著特点：一、海拔较高、起伏较大的山区（包括丘陵、山地和高原）所占的面积超过平地（平原和高原）；二、耕地是土地资源利用的最重要类型，中国的土地资源呈草原多、耕地少、林地比例小、难利用土地比例大的分布特征。

森林资源

中国森林面积158.94万平方千米，资源数量少，地区分布不均。东北地区是中国的主要天然林区。青藏高原东南部是中国的第二大林区，是长江上游许多支流的森林涵养水源。南方山区面积大，气候条件好，具有林业生产潜力，中国的特有树种多原产于此。华北地区林木散生。此外还有华南的热带季雨林，西北地区的胡杨林、云杉林等林木资源。





海洋资源

中国是个海陆兼备的国家。自然海域有470多万平方千米。按照联合国海洋法公约的规定,属于中国管辖的海域约300万平方千米,其中享有完全主权的内水和领海有38万平方千米。中国海洋中,可以开发利用的能量资源,如海水、生物、矿产、油气、潮汐、旅游资源均十分丰富,拥有著名的南海、渤海油田、舟山渔场等。



▲ 塔里木河沿岸的胡杨林

生物资源

中国幅员广阔,地形复杂,气候多样,有丰富多样的生物资源。植被种类丰富,据统计,中国境内有种子植物300个科,2980个属,24600个种。其中比较古老的植物,约占世界总属数的62%。中国还是世界上动物资源较丰富的国家。据统计,中国陆栖脊椎动物约有2070种,占世界陆栖脊椎动物的9.8%,其中鸟类1170多种,兽类400多种,两栖类184种。

水资源

中国河川径流总量为27115亿立方米,地下水资源量为8288亿立方米(地质部门计算为8700亿立方米)。中国水资源的分布情况是南多北少,东多西少,时空分布不均。中国水能资源蕴藏量达6.8亿千瓦,可开发的水能装机容量约3.8亿千瓦,居世界第一位。中国水能资源70%分布在西南四省、市和西藏自治区,其中以长江水系为最多,其次为雅鲁藏布江水系。

▶ 著名的壶口瀑布



能源资源

中国煤炭地质储量约占世界煤炭地质总储量的12%,居第三位。水力资源占世界总量的30%,居第一位。石油和天然气资源丰富,经普查勘探表明,石油的地质储量估计要比探明储量大得多。从煤炭、石油、天然气、水力等常规能源的资源总量来看,中国可列入世界能源资源丰富的国家之一。但是中国的能源资源在地区分布上极不均衡。

◀ 西藏羊八井地热资源丰富。



总论

古代中国

Gudai Zhongguo

可爱的中国

中国古代史从大约170万年前云南元谋人的出现开始，一直延续到1911年清朝灭亡。中华古代文化是人类历史发展长河中的珍贵遗产。公元前221年，秦始皇建立中国历史上第一个中央集权的统一多民族国家——秦。此后，历史嬗变，朝代更替，经历了汉、魏、晋、南北朝、隋、唐、五代、宋、元、明、清等朝代。1911年爆发的辛亥革命推翻了清朝的统治，中国历史开始进入了一个新的阶段。



史前史

从800万年前的云南腊玛古猿化石，到300万年前的湖北南方古猿的牙齿化石，直到170万年前的元谋人化石，证明着中国这块土地上早期人类的存在和进化情况。此后又经过上百万年的进化，由旧石器时代到新石器时代，中华文明的早期基础，在以母系氏族社会为主调的新石器时代逐渐奠定。



▶ 早在秦惠文王二年（前336）以前，秦国就开始通用半两钱。秦统一六国后，规定半两钱为铸币标准。

▲ 红山文化是中国北方新石器时代文化的重要代表。这是迄今为止发现的体形最大、年代最为久远的碧玉龙形象，它是红山文化制玉工艺的代表作品。

▶ 距今约70万~20万年的北京猿人背鹿复原雕塑



▶ 秦始皇在位36年，役使约72万人建造了秦始皇陵。著名的兵马俑葬坑只是其中的一部分，这反映了秦朝工匠的聪明才智及高超的艺术造诣，也反映了始皇陵墓的奢靡。

走向统一

秦国先后消灭了韩、赵、魏、楚、燕、齐六国，于公元前221年统一了全国。秦朝是中国历史上第一个中央集权的封建王朝。秦始皇创立了郡县制，统一了文字、货币和度量衡，修建了举世闻名的万里长城。虽然秦过度征用民力，实施“焚书坑儒”等暴政，但它仍是中国历史上极重要的朝代。