

学生课余生活趣味知识补充 孩子成长之路精彩 事必读

七大洲最震撼的自然奇观，人类历史上最伟大的文明奇迹

80多个国家最奇趣的风情

600多个知识点，600余幅精美插图

带你轻松游遍世界每一个神奇国度

Student Edition



图说天下 学 生 版

图说 环球国家地理

National Geography of the World



《图说天下·学生版》编委会 编

吉林出版集团有限责任公司



图说环球国家地理

《图说天下·学生版》编委会 编

吉林出版集团有限责任公司



图书在版编目 (CIP) 数据

图说环球国家地理 / 《图说天下: 学生版》编委会编. — 长春: 吉林出版集团有限责任公司, 2009.1
(图说天下: 学生版)
ISBN 978-7-5463-0003-0

I. 图… II. 图… III. 地理—世界—儿童读物 IV. K91-49

中国版本图书馆CIP数据核字 (2008) 第201891号

图说环球国家地理

Tushuo Huanqiu Guojia Dili

出版: 吉林出版集团有限责任公司 (www.jlpg.cn)
(长春市人民大街4646号, 邮政编码130021)

发行: 吉林出版集团译文图书经营有限公司
(http://shop34896900.taobao.com)

制作: **人民图书** (www.rzbook.com)
印刷: 廊坊市兰新雅彩印有限公司

开本: 787 × 1092mm 1/12

印张: 16

字数: 100千字

版次: 2009年1月第1版

印次: 2009年1月第1次印刷

定价: 19.80元









前言 Foreword...



地理，大概是人类最早体会到的自然概念了。未知的世界曾让人们产生无数的想象，然而随着探索者们的脚步，世界真实的面貌逐渐展现在我们面前，虽然和想象不同，但却给了我们更大的惊喜——这个地球原来如此神奇。

秀美的蓝色多瑙河蜿蜒穿过欧洲大陆，壮阔的东非大裂谷被称为“地球最大的伤疤”；坦桑尼亚曾生活着人类最古老的祖先，亚马孙雨林中出没着不知名的怪异生物；在厄瓜多尔可以脚踩两个半球，太平洋上的圣诞岛每天都能迎来地球的第一缕阳光……

世界很大，每一个角落都有精彩。重要的在于，我们要有一双好奇的眼睛和一颗不断感悟的心。打开这册《图说环球国家地理》，就像打开一扇看世界的最近的窗子。这册书精心为你安排了世界七大洲概况、全球80多个国家最有趣的地理风貌和风土人情以及200多个国家的简介，将这个无限的世界编织成一幅可见的画卷，展现在你的眼前。一同随我们去领略地球造化神功的自然奇迹，感受人类创造出的文明神话，体验同一片蓝天下不同的人类传奇，一起来领略这个世界最精彩的点滴。





Contents

目录

08 我们的世界

第 1 章

亚洲

太阳升起的地方

- 10 亚洲
- 14 中国——我们的家
- 17 尼泊尔——高山之国
- 18 喜马拉雅山脉
- 20 蒙古——马背上的民族
- 21 日本——樱花之国
- 24 朝鲜和韩国
- 26 泰国——微笑的国土
- 28 柬埔寨——吴哥窟的绚烂
- 30 越南——鱼米之乡
- 31 缅甸——万塔之国



- 32 印度尼西亚——千岛之国
- 34 马来西亚——橡胶与锡的王国
- 35 新加坡——“花园城市”
- 36 菲律宾——椰子之国
- 37 马尔代夫——珊瑚花园
- 38 印度——孔雀之国
- 40 巴基斯坦和孟加拉国
- 42 以色列与巴勒斯坦
- 44 伊朗——波斯帝国的辉煌
- 45 叙利亚——东西文化的交汇点
- 46 地跨两大洲的土耳其

第 2 章

欧洲

在温润的西风下

- 48 欧洲
- 52 意大利——从古罗马到今天
- 56 梵蒂冈——世界最小的国家
- 58 西班牙——斗牛士之乡
- 60 葡萄牙——航海家的故乡
- 62 希腊——西方文明的发源地
- 64 英国——绅士的国度
- 68 爱尔兰——美丽的“绿岛”
- 70 法国——“浪漫”的代名词
- 74 荷兰——风车之国
- 76 比利时——巧克力故乡
- 77 卢森堡——欧洲的“绿色心脏”
- 78 挪威——午夜太阳国
- 79 瑞典——欧洲锯木厂
- 80 芬兰——千湖之国
- 81 丹麦——童话之国
- 82 冰岛——冰与火的国度
- 83 俄罗斯——领土最大的国家
- 86 捷克——波希米亚风情





- 88 匈牙利——音乐的国度
- 89 波兰——人才辈出的国家
- 90 罗马尼亚——鹰的国度
- 91 保加利亚——玫瑰之邦
- 92 蓝色多瑙河
- 94 德国——欧洲的心脏
- 96 瑞士——欧洲的花园
- 98 奥地利——最美的音乐之声

第 3 章

非洲

最斑斓的大陆

- 100 非洲
- 104 古老的埃及
- 106 撒哈拉大沙漠
- 108 阿尔及利亚——北非油库
- 109 大沙漠中的利比亚
- 110 摩洛哥——爱喝茶的国度
- 112 突尼斯——北非文化古国
- 114 埃塞俄比亚——东非水塔
- 115 苏丹——世界火炉
- 116 尼日尔——西非的心脏
- 117 尼日利亚——西非天府
- 118 马里——西非文化古国

- 120 塞内加尔——花生之国
- 121 加纳——黄金和可可之国
- 122 刚果——木材之国
- 123 坦桑尼亚——人类的摇篮
- 124 肯尼亚——野生动物天堂
- 126 津巴布韦——南非粮仓
- 128 纳米比亚——战略金属储备库
- 129 南非共和国——彩虹的颜色
- 132 塞舌尔——印度洋上的天堂
- 134 毛里求斯——印度洋的钥匙
- 135 “甜岛”留尼汪
- 136 马达加斯加——神奇之岛

第 4 章

北美洲

新大陆传奇

- 138 北美洲
- 142 加拿大——枫叶之国
- 144 美国——“超级大国”
- 148 墨西哥——仙人掌之国
- 150 神秘的玛雅文明
- 152 古巴——雪茄的故乡
- 153 巴哈马——加勒比海的瑞士
- 154 牙买加——泉水之岛
- 155 巴拿马——大运河的传奇



第 5 章

南美洲

雨林中的文明

- 156 南美洲
- 160 亚马孙雨林
- 162 巴西——足球王国
- 164 阿根廷——白银之国
- 166 秘鲁——玉米的国度
- 169 智利——最狭长的国家
- 170 玻利维亚——捧着金饭碗的国家
- 171 委内瑞拉——高原上的国家
- 172 哥伦比亚——黄金与鲜花的国度
- 173 厄瓜多尔——赤道国

第 6 章

大洋洲

旅行家的天堂

- 174 大洋洲
- 176 澳大利亚——神奇大陆
- 178 新西兰——世界边缘的国家
- 180 大洋洲的海岛
- 第 7 章 南极洲
- 第 8 章 北极地区
- 186 附录

我们的世界

Our World

世界上200多个国家和地区，有不同的种族、肤色、信仰，操着不同语言的人群。我们生活在同一个地球上，都是人类大家庭的成员。



七大洲

地球上最大的陆地区域被称为“大陆”，这些大陆经过几百万年，分裂成今天的大洲。现在地球上共有7个大洲，它们分别是亚洲、欧洲、非洲、北美洲、南美洲、大洋洲和南极洲。



分布不均的人口

现在世界上有将近65亿人口，并且还在持续增长中。据联合国统计和预测，到了2020年，世界人口至少会达到79亿。世界的人口分布并不均匀，欧洲、北美洲东部、印度、中国东部和日本的人口比较稠密。在经济发达的欧洲和北美，人口大多集中在城市；而在亚洲和非洲，人口则多数集中在乡村。

▶ 无论什么样的肤色、什么样的面孔，地球上的人类都生活在一个亲密的大家庭中。

世界人口最多的10个国家

国家	人口（截至2007年）
中国	约13.21亿
印度	约11.12亿
美国	约2.96亿
印度尼西亚	约2.15亿
巴西	约1.87亿
巴基斯坦	约1.58亿
孟加拉国	约1.47亿
尼日利亚	约1.44亿
俄罗斯	约1.422亿
日本	约1.27亿



世界人种

根据体质形态的遗传特征，一般把人类分成3个基本人种：蒙古人种、尼格罗人种和欧罗巴人种，也就是我们通常所说的黄种人、黑种人和白种人。此外，还有少量的棕色人种。





世界语言

世界上共有2000多个民族，使用5650多种语言，其中最主要的有：汉语、英语、法语、西班牙语、葡萄牙语、德语、俄语、阿拉伯语等。除了以上最主要的几种语言之外，有大约2000种语言的使用人数不足1000人，在今后100年内，这些使用人数太少的语言很可能会消失。

节日

全世界是由2000多个民族、200多个国家和地区共同组成的大家园。每个民族和国家都有独特的节日庆典，如日本的成人节、泰国的水灯节、中国的中秋节以及各国的国庆和独立日等。此外还有一些节日是国际性的庆祝日，如5月1日的国际劳动节、5月8日的国际红十字日、7月11日的世界人口日等。

国际组织

随着世界全球化趋势的发展，需要有大家认同的统一组织和规则来协调和规范各种交流与合作。因此，各种国际组织，如联合国、欧盟等，都在国际社会的各个方面扮演着重要的角色。



▲ 联合国是当今世界最大的政府间国际组织，宗旨是“维护国际和平及安全”、“发展国际间友好关系”等。



▲ 世界贸易组织简称“WTO”，是规范世界范围内贸易、投资和经济合作的全球性组织。

▶ 每年12月25日的圣诞节，本是基督教的纪念日，现在已成为一个世界性的节日了。



▲ 水灯节是泰国人的传统节日。人们会在水中漂水灯来许下美好心愿。



▼ 中秋节是中国人团聚的日子。月饼也当然是节日里不可缺少的东西。



亚洲

Asia

亚洲全称“亚细亚洲”，意思是“太阳升起的地方”。它位于东半球北部，面积4400万平方千米，是全世界面积最大的洲。亚洲北、东、南分别濒临北冰洋、太平洋和印度洋，西与欧洲相邻，西南与非洲相邻，东南与大洋洲隔海相望。地形以高原、山地为主，外侧分布着肥沃的平原。亚洲是世界上人口最多的洲，人口总数超过35亿，共有48个国家和地区。亚洲拥有悠久的历史，古代的亚洲人创造了光辉灿烂的文化，为人类文明和社会的发展做出了巨大贡献。



珠穆朗玛峰

位于喜马拉雅山脉中、中国与尼泊尔交界处的珠穆朗玛峰海拔8844.43米，是世界第一高峰，尼泊尔称它为“萨加玛塔”，而中国的西藏人叫它“珠穆朗玛”，意为“第三女神”，它也被当地人尊为圣洁的“雪山女神”。

- 最大湖泊：里海，面积371000平方千米
- 最长河流：长江，全长6380千米
- 最高点：珠穆朗玛峰，海拔8844.43米
- 最低点：死海，海平面以下392米



火山与地震

亚洲位于两大地震带交会处，是世界上地震频繁且强烈的洲之一。日本有“地震国”之称，每年平均发生地震7500次。亚洲也是世界上火山最多的洲，仅日本就有火山270多座，活火山80多座，占世界活火山的10%。东部边缘海外围的岛群是太平洋西岸火山带的主要组成部分。从爪哇岛和苏门答腊岛向北经尼科巴群岛、安达曼群岛、德干高原北部、伊朗高原北部到小亚细亚半岛一带，为大西洋—地中海—印度洋沿岸火山带的一部分。

· 中东的石油和天然气 ·

亚洲的石油和天然气储量居各洲之首。石油储量占世界总量的67.7%，其中西亚占全洲90%；天然气储量占世界31.1%，西亚占全洲85%以上。最著名的是沙特阿拉伯—波斯湾大油田，石油储量占世界总储量的60%。





人口大洲

亚洲是世界上人口最多的洲，全世界十多个人口过亿的国家中，亚洲就有6个，它们分别是：中国、印度、印度尼西亚、日本、巴基斯坦和孟加拉国。亚洲人口密度也居世界各洲之冠，其中新加坡、孟加拉国、马尔代夫、巴林等居世界人口密度较高国家的前列。亚洲的种族、民族构成比较复杂。黄种人是亚洲的主体种族，占全洲人口的3/5以上，主要分布在东亚、东南亚和西亚的土耳其；白种人约占全洲人口的1/3，多分布在南亚和西亚；南亚部分地区生活着少数棕色人种。亚洲有大小民族1000多个，约占世界民族总数的一半。

◀ 亚洲的人种以黄皮肤的蒙古人种为主，但是各个地区也不相同，譬如南亚地区的人们肤色普遍偏深。

河流与湖泊

亚洲是世界上大江大河汇集最多的大陆，河流大都源于中部高山地带。流入太平洋的有黄河、长江、湄公河等；流入印度洋的有印度河、恒河、底格里斯河、幼发拉底河等；流入北冰洋的有鄂毕河、叶尼塞河、勒拿河等。亚洲的湖泊比起其他洲不算太多，但其中很多独具特色，如里海是世界第一大湖，贝加尔湖是世界上最深的湖，死海是世界上最底的洼地。



▲ 幼发拉底河是中东最重要的河流之一，它和底格里斯河附近地区并称“两河流域”，是亚洲文明的古老发源地。

丰富的物种资源

亚洲幅员辽阔，基本具备了地球上各种不同的气候类型，因此也孕育出了丰富的物种资源。尤其在南亚、东南亚地区，更是拥有许多珍稀的物种。




◀ 亚洲象相比于非洲象，体型和耳朵都比较小。在东南亚许多国家，大象还是古代的一大兵种，因为那时的人都是骑着大象打仗的。



◀ 火烈鸟在印度的自然保护区中有很大的数量。这里还生活着苍鹭、知更鸟、水鸟等鸟。

▶ 猕猴在印度享有很崇高的地位，著名史诗《罗摩衍那》中的神猴哈努曼就是一只猕猴。传说它还是齐天大圣孙悟空的原型。





国名：阿富汗
首都：喀布尔



国名：印度尼西亚
首都：雅加达



国名：马来西亚
首都：吉隆坡



国名：斯里兰卡
首都：科伦坡



国名：柬埔寨
首都：金边



国名：阿拉伯联合酋长国
首都：阿布扎比



国名：伊朗
首都：德黑兰



国名：缅甸
首都：仰光



国名：叙利亚
首都：大马士革



国名：蒙古
首都：乌兰巴托



国名：亚美尼亚
首都：埃里温



国名：伊拉克
首都：巴格达



国名：尼泊尔
首都：加德满都



国名：塔吉克斯坦
首都：杜尚别



国名：马尔代夫
首都：马累



国名：阿塞拜疆
首都：巴库



国名：以色列
首都：特拉维夫



国名：阿曼
首都：马斯喀特



国名：泰国
首都：曼谷



国名：中国
首都：北京



国名：巴林
首都：麦纳麦



国名：日本
首都：东京



国名：巴基斯坦
首都：伊斯兰堡



国名：东帝汶
首都：帝力



国名：孟加拉国
首都：达卡



国名：约旦
首都：安曼



国名：巴勒斯坦
首都：耶路撒冷



国名：土耳其
首都：安卡拉



国名：不丹
首都：廷布



国名：哈萨克斯坦
首都：阿斯塔纳



国名：菲律宾
首都：大马尼拉市



国名：土库曼斯坦
首都：阿什哈巴德



国名：文莱
首都：斯里巴加湾市



国名：科威特
首都：科威特城




国名：卡塔尔
首都：多哈



国名：乌兹别克斯坦
首都：塔什干



国名：塞浦路斯
首都：尼科西亚



国名：吉尔吉斯斯坦
首都：比什凯克



国名：沙特阿拉伯
首都：利雅得




国名：越南
首都：河内



国名：格鲁吉亚
首都：第比利斯



国名：老挝
首都：万象



国名：新加坡
首都：新加坡



国名：也门
首都：萨那



国名：印度
首都：新德里



国名：黎巴嫩
首都：贝鲁特



国名：韩国
首都：首尔



国名：朝鲜
首都：平壤

▼ 奥玛尔·阿里·赛福鼎清真寺是文莱最有名的清真寺，也是东南亚最富丽堂皇的清真寺之一。





▲ 叙利亚大马士革古墓中出土的古老面具

世界文化的摇篮

黄河流域、印度河流域、两河流域、古巴比伦是孕育人类文明的摇篮。公元前2000多年，中国的夏朝建立了奴隶制国家。公元前2000年左右，汉谟拉比在两河流域建立了中央集权的奴隶制国家——巴比伦王国，当时制定的《汉谟拉比法典》是人类历史上第一部成文的法典。同时出现了印度河文明。



▲ 辽阔的美索不达米亚平原位于中东地区底格里斯河和幼发拉底河的中下游地区，通常称为“两河流域”。美索不达米亚平原上有许多古代废墟，著名的古巴比伦文化就发祥于此。

中世纪亚洲的文化、社会、经济发展水平在世界上长期遥居领先地位，有许多科学技术发明和文学艺术的创造。

世界宗教的发源地

亚洲是世界三大宗教——基督教、伊斯兰教和佛教的发源地。佛教起源于印度和尼泊尔毗邻处，相传公元前6世纪由释迦牟尼创立。伊斯兰教起源于阿拉伯半岛，麦加和麦地那是伊斯兰教的圣地，伊斯兰教创立者为穆罕默德，信徒称“穆斯林”。基督教是崇奉耶稣基督为救世主的各教派的统称，起源于西亚巴勒斯坦的伯利恒，耶路撒冷是基督教的圣地。此外，印度教为亚洲第四大宗教，广泛流行于印度等地。



第1章
亚洲

中国——我们的家

China ▶▶▶

▼大熊猫是中国独有的珍稀动物。四川卧龙自然保护区气候十分适宜大熊猫的主要食物——箭竹和桫桤竹的生长，因而以“大熊猫之乡”享誉中外。




中国位于欧亚大陆的东部、太平洋西岸，陆地与朝鲜、俄罗斯、哈萨克斯坦、吉尔吉斯斯坦、塔吉克斯坦、阿富汗、巴基斯坦、印度、尼泊尔、不丹、缅甸、老挝、越南相邻，隔海与日本、韩国、菲律宾、马来西亚、文莱、印度尼西亚相望，是亚洲面积最大、人口最多的国家。中国的面积几乎和整个欧洲相等；中国又是世界四大文明古国之一，以历史悠久、文化古老而著称。



▲号称“世界屋脊”的青藏高原

青藏高原

青藏高原是全世界海拔最高、地质年代最年轻的高原，素有“世界屋脊”之称。它西起帕米尔高原，东及横断山脉，北界昆仑山脉、阿尔金山脉和祁连山脉，南抵喜马拉雅山脉，平均海拔在4000米以上，绝大部分位于中国境内，面积约占中国陆地总面积的1/4。




国家名称：中华人民共和国
首都：北京
面积：约960万平方千米

万里长江

长江是中国人的母亲河之一。它是亚洲第一长河，全长6300千米，由于核算成传统的长度单位“里”的话，有1万多里，被人称为“万里长江”。其长度仅次于尼罗河与亚马孙河，居世界第三位。按流量计算，它也是仅次于亚马孙河及刚果河的世界第三大河。它发源于青藏高原唐古拉山脉的各拉丹东雪山，干流流经11个省、直辖市，最后注入东海。



▲万里长江从青藏高原奔流而下，到云南省丽江的石鼓镇陡然急转向北，形成著名的长江第一湾，是一道非常美丽的风景。



万里长城

万里长城是中华民族的象征。东起河北省的山海关，西至甘肃省的嘉峪关，工程浩大，气势磅礴，宛如一条巨龙蜿蜒于崇山峻岭之上。最早的长城出现于2500多年前的春秋战国时期。秦始皇统一六国之后，将各国所建的城墙连筑成一道绵延万里的长城，以后各代不断增修。我们今天所见到的八达岭长城就是明代修建的长城。

秦始皇陵兵马俑

中国的秦始皇陵兵马俑是世界闻名的文化遗产。兵马俑是皇陵的随葬品，这些陶俑包括兵士、战车等，规模宏伟，数量巨大，一经发现就被人们赞誉为“世界第八奇迹”。现在这里已经成为中国最大的古代军事博物馆，先后有3个墓坑对外开放。



◀ 1号铜车马由3000多个零部件组成，通体彩绘，豪华富丽。

· 中国的茶 ·

中国是世界上最早将茶作为饮料的国家之一，孕育了历史悠久的茶文化，在3世纪左右就有了关于茶的记载。据说中国的茶树栽培起源于内地，后来才慢慢扩散到长江流域乃至沿海各省，云南、福建等省都是著名的茶叶生产地。中国的茶品种繁多，最著名的有龙井、碧螺春、普洱等。

◎ 茶具

精致考究的茶具，也是中国茶文化的一个重要组成部分。



中国的戏曲

中国戏曲源远流长，有着悠久的历史 and 古老的传统。其中京剧是中国的国粹，是中国传统艺术成就的一个突出表现，在国际上也享有盛誉。此外还有种类丰富的豫剧、川剧、黄梅戏、徽剧、评剧等地方戏曲。每一个剧种、流派都有自己的代表剧目和唱段。

▶ 京剧中包公的扮相





▲ 位于山西省的黄河壶口瀑布

黄河

黄河为中国第二大河，因河水黄浊而得名。全长5464千米，流域面积75.24万平方千米。黄河流域是中华民族文化的摇篮，远在80万年以前，这里就有人类在活动，新石器时代已发展了农业。距今约3500年前，位于黄河流域的商王朝已成为当时世界三大文明中心之一。

统一的多民族国家

中国是一个团结统一的多民族国家。在中国广阔的土地上，居住着56个民族，它们共同组成了中华民族大家庭。在中国历史发展进程中，各民族共同发展了经济和文化，为缔造和发展统一的多民族国家作出了突出贡献。



▲ 56个民族大团结

北京

中华人民共和国的首都北京，是一座已有3000多年历史的世界古城。70万年以前，北京猿人就在此繁衍生息，创造了远古文化。春秋战国时期这里是燕国的都城，以后金、元、明、清相继在此建都。现在北京是全国政治、科学文化和交通中心。城内古迹处处，园林优美，是世界上著名的风景秀丽的城市之一。



▲ 天安门及其广场是北京的象征，也是中国举行重大国事的地方。