




星球大观
GLOBAL VILLAGE

UNIVERSAL EXPLORATION
环球地理系列

自由是一个美丽的梦
旅行是窥探世界的窗口
我们的心 万水千山无阻
身未动 心已远

环球绝美村镇 66地

星球大观·环球地理编委会 编著



中国轻工业出版社

星球大观
GLOBAL VILLAGE

环球地理系列

奇特景观10地

星球大观·环球地理编委会 编著



中国轻工业出版社

图书在版编目 (CIP) 数据

奇特景观10地/星球大观·环球地理编委会

编著.—北京:中国轻工业出版社,2009.1

(星球大观·环球地理)

ISBN 978-7-5019-6811-4

I. 环 II. 星 III. 乡镇—简介—世界 IV. K915

中国版本图书馆CIP数据核字(2008)第207535号

Global Village



 星球大观
GLOBAL VILLAGE

环球地理系列

责任编辑:韩慧琴 王恒中 责任终审:劳国强 责任监印:胡兵 张可
装帧设计:刘金华 旭晖 文案统筹:瑞雅 美术编辑:冯静

出版发行:中国轻工业出版社(北京东长安街6号,邮编:100740)

印刷:北京鑫益晖印刷有限公司

经销:各地新华书店

版次:2009年1月第1版第1次印刷

开本:787×1092 1/16 印张:12

字数:260千字

书号:ISBN 978-7-5019-6811-4 定价:19.80元

读者服务部邮购热线电话:010-65241695 85111729 传真:85113293

发行电话:010-85119845 65128898 传真:85113293

网址:<http://www.chlip.com.cn>

Email:club@chlip.com.cn

如发现图书残缺请直接与我社读者服务部联系调换

81362S5X101ZBF



- 1 **福建客家土楼**
是飞碟还是核武
- 4 **北极村**
金鸡冠上的寒极
- 7 **隆达**
西班牙的斗牛圣地
- 10 **阿马尔菲**
惊心动魄的蓝色出口
- 13 **乞拉朋齐**
世界雨极
- 16 **卡达凯斯**
超现实主义画家的乐土
- 19 **戈尔韦**
爱尔兰西岸的卫士
- 23 **邦贾加拉陡崖**
多贡人的世外桃源
- 25 **辛特拉**
灿烂的伊甸园
- 27 **昆卡**
生长在峭壁上的中世纪小城





Hakka Earth Building Complex in Fujian

福建客家土楼

是/飞/碟/还/是/核/武

- 所在国家：中国
- 地理位置：福建省永定、南靖、华安等地
- 大有来头：美国军方曾怀疑是核反应堆或者导弹发射装置



福建土楼封闭的堡垒式庞大外观，显示出一种逼人的威严气势。登高远眺，土楼犹如山间隐隐绰绰的巨型蘑菇，像极了巍峨的古罗马圆形竞技场，极富神秘感。

20世纪60年代初，美国的间谍卫星在中国福建省拍摄到一些疑似核反应堆的东西，这些神秘的物体广泛分布于崇山峻岭之中，这一发现让美国军方十分不安。经过进一步的追踪探测，美国人得知这些神秘的物体中并没有核反应堆应该有的金属。尽管如此，

美国人心里还是不踏实，古巴导弹危机的阴影毕竟还没有褪去。以后的岁月里，美国情报部门在福建这个区域投入了很大的精力，仅卫星照片就拍摄了上亿张。其实，卫星照片上所显示的神秘物体，并不是什么核反应堆，而是福建的客家土楼群。中美建交后，第一批来参观土楼的美国人，就是貌似平民的美国中央情报局的研究人员。他们把土楼上上下下、里里外外看了个遍，才确信完全是虚惊一场，感叹道：“这是一种震撼人心的奇迹。”从此，福建客家土楼开始为全世界的人们所熟知。

绝美推荐

书香门第衍香楼/衍香楼是一座圆形土楼，坐落在新南村，因为主人苏氏几代中出了五个秀才、一个举人，所以被誉为“书香门第”。衍香楼主体直径40米，大门钉有钢板，门内的顶端设有灭火的水喉水箱，过去曾有匪贼行劫，想纵火烧门，均不能得逞。最为奇特的是楼后有三棵二百余年的古松树，曾于1979年至1981年连续三年于夏秋之交的傍晚，徐徐冒起烟雾，直上云霄，有上千人次看到了这一奇异景观。

1990年，秘鲁籍的拉美生土建筑研究者海斯夫妇对福建土楼夯土技术十分好奇，两次前往福建参观。他们花了很长时间研究带回国的泥土样本，并培训了一批夯土工人，还成功地马卡村建成了一座土楼式的学校。1993年7月23日，在距马卡村10千米

的地方发生了里氏4.8级地震，整个村庄都遭到破坏，一座古老的教堂也未能幸免，而土楼式学校却安然无恙。

福建土楼，高大雄伟、厚重粗犷，被誉为世界民居建筑的奇观。现存的2万多座土楼主要分布在永定、南靖、华安。土楼主要分圆楼、方楼、五凤楼三种。客家人就地取材，用当地的生土、砂石、木片建成单座房屋，然后再连成屋群，进而垒起厚重封闭的土楼。楼内有生活必需的设施，如水井、粮仓，加上冬暖夏凉、防震抗风的特点，土楼成了客家人繁衍生息的乐园。客家人相当重视文教学术，创造了独特的土楼文化。福建龙岩地区永定有圆楼360座、方楼4000余座，土楼有圆的、方的、圆方交错的，层套层，圈套圈。因为永定土楼数量最大、种类最多、规模最大、功能最全，所以永定被称为“客家土楼之国”。

神秘的客家土楼给参观者留下这样的印

象：乍入门楼，仿佛置身于古罗马剧场，眼前只有屋脊线和屋脊线圈成的天



土楼一瞥。

空，不禁有一种因震撼而带来的晕眩。进入内院，一切尽在目前，空间明亮开阔，回廊门口张贴着鲜艳的春联，和老屋上的青苔相映成趣。

被誉为“土楼王子”的振成楼位于湖坑镇洪坑村，建于1912年，据说耗费了8万大洋，此楼的最大特色是整体布局呈八卦形。外圈4层楼，每层按八卦图设计，每卦6间组成一个单元，每层共计48间。卦与卦之间筑有专门的防火墙，如果一卦着火，不会殃及其他卦。1929年就发生火灾，烧毁了其中一卦，焦黑的木柱

福建客家土楼恢弘阔大，堪比古罗马剧场。





◎ 兀立于田园中的客家土楼群。

历历在目，证明了土楼良好的防火功能。卦与卦之间还设卦门，每一卦既独立又和其他卦相勾通。如果有盗贼闯入，卦门一关，再强悍的盗贼也成了瓮中之鳖。大厅及门楣上还保存有民国时期名人黎元洪“里堂观型”、“义声载道”等题字。整个振成楼堪称中

延伸阅读 >>

福建土楼申遗

2008年7月6日，在加拿大魁北克城举行的联合国教科文组织第32届世界遗产大会上，独具特色的大型民居建筑——中国福建土楼被正式列入《世界遗产名录》。福建土楼由永定、南靖、华安的“六群四楼”共46座土楼组成。专家指出，福建土楼造型独特，规模宏大，结构奇巧。土楼文化根植于东方血缘伦理关系中，是聚族而居传统文化的历史见证，体现了世界上独一无二的大型生土夯筑的建筑艺术成就，具有“普遍而杰出的价值”。

西合璧的建筑奇葩，既有中国苏州园林的特点，也有古希腊建筑的特点。1995年，它的建筑模型参加了美国洛杉矶世界建筑展览会，引起了轰动，被誉为“东方建筑明珠”。


被人们戏称为“四菜一汤”的田螺坑土楼群是由方形的步云楼、椭圆形的文昌楼和圆形的和昌楼、振昌楼、瑞云楼组合而成，是土楼民居中最精美的组合群体。

在溪水巨岩错落分布的旷野中，一座座黄土墙青瓦顶的土楼，或圆，或方，或长，散落在山坳里，在春花秋月映衬下格外壮观美丽。山顶俯瞰精巧如初开的梅花，山下远观雄壮如布达拉宫。

北极村

金 / 鸡 / 冠 / 上 / 的 / 寒 / 极

- 所在国家：中国
- 地理位置：中国版图最北端
- 大有来头：北临俄罗斯，是中国最北最冷的地方



北极村位于我国的黑龙江省漠河县，也叫漠河村，是中国版图最北端，与俄罗斯一江之隔。它背依七星山、元宝山，面临黑龙江。那里是我国最冷的地方，平均气温 -32°C ，极端最低气温曾达 -52.3°C ，几乎与南极的气温相差无几，有“三九四九冻裂石头，天上鸟不飞，地上兽不走”的“寒极”之称，因此获得“神州北极”的美誉。当地人报告气温不说零下，而只报度数，如果非得问清是零上还是零下，那就实在是多此一举。冬季的北极村茫茫雪海一派千里冰封、万里雪飘的北国风光，飞驰的马拉雪橇，别具情趣，无不令旅游者流连。北极是一个美丽神奇的人间天堂，是金鸡冠上的绿宝石。如果厌倦了城市的喧嚣、拥挤的街道、不息的车流、污浊的空气，不妨去北极这个神仙般的环境寻找那洁白无瑕的雪。

北极村之冬虽是严酷的，却拥有超脱的美丽。北极村的雪，晶莹剔透、洁白无瑕。雪是冬天的精魂，让世界焕发出纯净至极的美。天空是银白的，唯见

雪花漫天飞舞。身在雪原立刻被纯净的色彩包裹，看周围的景物扑朔迷离，颇有几分神秘，如此可以荡涤烦恼，让思绪飘飞，净化心灵。雪夜的天穹是那么蓝，夜空中几颗调皮的小星星没完没了地眨着眼睛，把不带暖意的微光投洒在大地上。茫茫的雪原上，几间积雪下矮小的房屋透出几丝微弱昏黄的光。天地间一片迷蒙，山林、冰雪、人家，组成了一幅宁静、祥和、美丽的图画。徜徉于静谧的乡野山林里，流连于浪漫的冰河雪海中，让人感觉要放飞在这片晶莹的天地里。

北极村有“不夜城”之称，是我国唯一能欣赏光耀天地、奇异瑰丽的极光的地方。每年夏天就会出现极昼现象。晚上11点，人们还可以在户外打篮球、下象棋、打扑克。子夜时分，天色才有一点朦胧，但是过不了多久，火红的晚霞伴着黎明的曙光出现，新的一天马上就到来了，北极村的黑夜不过是明亮的黄昏而已。夏夜，如果你幸运的话，还可在北极村看到极光横空出世的风采。爱斯基摩人认为，“极光是鬼神引导死者灵

绝美推荐

最北之家 / 这是中国雄鸡地图的最北点，向北就是俄罗斯了。站在这个点上，对着莽莽苍苍、天地混沌如一的冰天雪地，你会思想很多，自己的家乡、祖国，自己童年以来所去过的地方……



☉ 极光。

魂上天堂的火炬”，能看到北极光的人是有福气的。极光绚丽多彩，或红、或紫、或蓝、或绿；有时像一条飞舞的彩带，有时像一只跃动的彩球，有时像漫天飞舞的桃花，有时像落入水中随即漾开的油珠，艳丽多彩涂满了天空，在广袤而静谧的银白色世界的上空为你变幻出无穷的色彩，这是多么伟大的奇观啊。每年夏至前后，五湖四海的游客云集北极村，恭候北极光的降临，他们在篝火边，听着黑龙江的涛声尽情地唱歌跳舞。

最北之家是位于北极村最北部的木刻楞式的小木屋，房屋三间，屋前有菜园外面是呼啸的大风雪，室内却是扑面而来的热气，给人一种错觉，这是“高寒禁区”的北极村吗？炉膛里“噼啪作响，不时发出阵阵的松香味。用木炭火烤熟的土豆，还有那新炒熟的葵花子、榛子、江鱼、山鸡炖蘑菇、烧锅酒，令人垂涎欲滴。北极村人原汁原味的的生活让远道而来的游人不再感到对冰雪的恐惧和无奈。北极村兀立着一块“神州北极”碑，碑下面是黑龙江，江面上寒波闪闪，渔船点点。与俄罗斯的阿穆尔州隔江相望，丘陵断崖与翠绿树林，将这段中俄边境衬托得分外美丽。黑龙江冰面上可见渔夫在打鱼。渔夫在冰面上打几个冰窟窿，在一根长长的树条上面拴上一根绳子，鱼网拴在绳子上。树条从一个洞插下去，便带着绳子和鱼网沉到冰下面的江水里了。1小时左右后收网，便可打捞上来不少鱼。

到北极村去就得做很多准备，像去极地考察一样，大意不得。东北人经常对想去北

☉ 北极村冰雪世界中的村野风光。



极村游玩的人开玩笑说，“当心热乎乎地去，变成冰棍运回来”。到了北极村马上就被投入了大自然酷寒的怀抱中去。呼出的热气，迅即变成飘忽的白烟；冷风吹在脸上，面如刀割，能明显感觉到丝丝灼痛。雾凇现象居然发生在人的身上，呼出的热气，在眉毛、头发、领口上凝聚，形成针状冰晶，仿佛涂了一层薄薄的冰霜。男同胞神奇地变成了圣诞老人，女同胞也逃不脱白毛女的厄运。凛冽的寒风恣意地蹂躏着随身物品：背包如橡胶，大衣如器械，食品如棱角锋利的石头，一切面目全非，硬邦邦的，一点也不可爱。

北极村，不仅是一个冷酷的冰天雪地，更有着传奇的历史。100多年前，这里只是一片蛮荒之地。因为淘金热，才兴起成为村镇。1877年春，一个猎人在漠河老金沟意外得到几块金矿。消息传开，淘金者纷至沓来，老金沟随即热闹起来。史料称，河中沙子和金末儿参半，100多千克金沙中可淘金达541克。曾经有一位叫谢郭伊斯科的俄国人还曾采到1875克重的特大金块。1888年，清政府委派的漠河矿务总局第一任督办李金镛，开辟了直达漠河的“黄金之路”。从莫尔根开始，在长达1800千米崎岖的山道间，平均每60千米设一个驿站，漠河就是最北部终端的第30个驿站，老金沟为最后一站。漠河矿务总局采金21个月，共得金4.8万两。此地也因此得名老金沟。相传，漠河矿物局向慈禧太后进贡镌有“漠矿”字样的黄金时，慈禧太后龙颜大悦，将老金沟封为“胭脂沟”，意为这里金产量可供宫廷脂粉的开销了。

为纪念李金镛，当地人为他建立了祠堂，祠堂建在半山腰，背山面沟，风景秀丽。在这里眼界更加开阔，整个老金沟尽在眼底，整个一条沟都是被翻过的痕迹，看样子这里100多年来不知被翻过多少遍，现在还能看到有庞大的采金船矗立在那里。金子，吸引了无数人背井

离乡，其中不乏客死他乡的人。附近有埋葬了五国500多名妓女的墓葬群，样子很是特别。



○ 漠河村神州北极碑。

延伸阅读 >>

极光

极光是出现于地球低纬度地区，尤其是南极圈和北极圈上空大气中的彩色发光现象。形状多姿多态，呈带状、弧状、幕状或放射状，这些形状有时稳定，有时作连续性变化。极光的出现同磁暴、地冕、太阳风和宇宙射线有关，是来自太阳活动区的带电高能粒子流(可达10千电子伏)使高层大气分子或原子激发或电离而产生的。极光在空中停留的时间有长有短，短则几分钟，长则几十分钟。如1957年在此出现的一次弧形极光就达45分钟之久。

隆达

西班牙的斗牛圣地

- 所在国家：西班牙
- 地理位置：瓜达莱温河谷两侧落差700多米的悬崖峭壁之上
- 大有来头：西班牙斗牛的发源地




即便你已来到隆达城下，依然会有身在梦中的错觉：隆达的整个城市都建在瓜达莱温河谷两侧的悬崖峭壁之上，一栋栋白色的房屋在蓝天白云的衬托下，明丽精神，这样的地方实在显得很真实！隆达城分成新城和旧城两个部分。旧城保持着古老的风貌，海明威等很多著名作家和诗人都曾慕名来访。不过，隆达的声望更多的是因为它与西班牙斗牛的渊源。

绝美推荐

圣灵教堂 / 1505年建成，魁梧高大的正面融合了哥德式和文艺复兴的风格，教堂内的礼拜堂同样也混合了多种建筑风格。

- 突兀高耸的莱温河谷悬崖。



隆达斗牛场是著名的“戈雅式古典斗牛”的活动场地，也是斗牛士们朝圣的地方，西班牙现行的斗牛方式就是在这里诞生的。在过去，斗牛属于贵族专有的活动，参与活动的贵族是骑着马进行斗牛的。在一次斗牛中，一个贵族不慎从马背上摔落，眼看就要被发狂的公牛踩扁。危急之时，一个青年侍从跃入斗牛场，挥舞着手中的大帽，吸引住公牛的注意力，

贵族才得以获救。英勇的青年脑筋一转，把大帽换成更能刺激公牛的红布，和公牛展开了一场精彩的搏斗。这位青年名叫弗朗西斯科·罗梅洛，理所当然地，他成了现代斗牛的开山鼻祖。但在西班牙，他的名气却不及自己的孙子佩特罗·罗梅洛。罗梅洛祖孙三代都是斗牛英雄。其中佩特罗更是青出于蓝，一生杀死6000头公牛而没有失过一次手，在西班牙人心目中的地位几乎接近于神。隆达的斗牛节，就是为了纪念佩特罗·罗梅洛而设立的。

隆达的斗牛场可以容纳5000名观众。圆形的建筑线条典雅高贵。观众席长廊上的托斯卡纳柱子构成了60多个拱门，环绕整个斗牛场。每年的3月至10月是隆达的斗

牛节，在这段期间，可以观赏到西班牙最具代表性的“戈雅式古典斗牛”赛事。出场的人物清一色的古装，整套排场和服饰都是根据18世纪西班牙画圣戈雅笔下的斗牛场面复原的，这在西班牙是唯一的。据说，这就是隆达斗牛节被称为“戈雅式古典斗牛”的缘故。只有在斗牛的日子里，小城隆达才展现出人们想象中的西班牙的样子。正午过后，隆达全城到处是地中海地区特有的蓝天和阳光，大街小巷挤满了人，女人和小孩身着民族服装当街即载歌载舞，人人激情洋溢。

1784年5月11日，斗牛场落成时，随着人

们的欢呼雀跃，斗牛场内的数千排座位轰然倒塌。令人想不到的是第二年破天荒



斗牛。

地又举行了第二次开幕仪式。自此，这座经历不凡的斗牛场，就成了斗牛士们较劲的竞技场，西班牙斗牛史上名声显赫的斗牛士都曾在此与蛮牛进行过生死搏斗。

关于斗牛的所有事迹全收藏在看台下的斗

某温河谷悬崖峭壁上的隆达民居。





① 瓜达莱温河谷危崖高耸，努埃博桥连接两岸，这里风光无限好。在桥上感受700米的落差，将是十分刺激的。

牛博物馆，里面按照时间顺序介绍了斗牛文化的发展。展示的斗牛士服装和护具很多都是历史上著名的斗牛士穿过的。博物馆还收藏了17至19世纪和马术有关的书籍、版画和油画，斗牛用具以及反映斗牛主题的青铜雕塑。此外，还有奥尔良家族皇家马具展、古董武器展等。

隆达城内保留着许多的古建筑，对于喜欢摄影的人来说，这才是隆达吸引人的地方。圣灵教堂位于旧城区的最高点。高耸的钟塔和主教堂是参观的重点，教堂里的雕像、壁画非常精致。

邻近旧城的边沿保存着一段旧城墙，连同城门古意盎然地立着，阿蒙凯博门就是其中的一座。三座粗砾面的半圆塔自13世纪末就一直陪伴着阿蒙凯博门，沧海桑田，昔日阿蒙凯博门周遭的村落全都淹没在历史的洪流中，只有阿蒙凯博门依然高高屹立。

延伸阅读 >>

弗拉门戈舞


弗拉门戈舞与斗牛并称为西班牙两大国粹之一。它是集歌、舞、吉他演奏为一体的特殊艺术形式，源于吉卜赛人、安达路西亚人、阿拉伯人还有西班牙犹太人的民间歌舞。弗拉门戈舞蹈热情、奔放、优美、刚健，形象地体现了西班牙人民的民族气质。以热情奔放著称的弗拉门戈艺术是世界艺术舞台上最耀眼的一抹红色。

Amalfi

阿马尔菲

▷ 惊/心/动/魄/的/蓝/色/出/口

- 所在国家：意大利
- 地理位置：苏连多半岛南侧，那不勒斯的东南部
- 大有来头：与法国的蔚蓝海岸、西班牙的黄金海岸相提并论



“造化钟神秀”，上帝似乎对南意大利特别眷顾，在这里创造了得天独厚的美景。这里的海岸绮丽秀美，水如青罗带，山如碧玉簪，可以和法国的蔚蓝海岸、西班牙的黄金海岸相提并论而一点也不逊色。这里充足的阳光和浓厚的南欧风情每年吸引无数欧洲人对之趋之若鹜。不过一般人熟悉南意大利是因为那不勒斯及邻近的岛屿，对那不勒斯东南的阿马尔菲海岸风光却有一叶障目不见泰山之憾。它犹如耀眼的明星映亮了地中海风景线，它有典型的南欧风情：热烈的阳光、湛蓝的海水，还有同阳光一样热情的意大利人。这里美丽的海岸线绵延50千米，被形容为是“高度戏剧性”的自然景观。地中海过了南意大利，突然变幻出一幅奇崛的姿态来，山高起来，岸陡起来，阳光更明亮，海更蓝；直逼海边的悬崖上到处开满九重葛和夹竹桃，硕果累累的柠檬树和柑橘树布满悬崖的顶部；面向地中海的起伏山峦，林深不知处，却暗藏着别有洞天的山间小镇和秀气雅致的花园。它那摄人心魄的蓝，惊心动魄的险，还有极富戏剧性的风貌，让领略过它美丽的游人无不为之倾倒。

从阿马尔菲海岸上放眼望去尽是色彩缤纷的房子，“这些房子记录了中世纪以来人类社会迁移的历史，显示了人类善于利用不同地形构建房屋，营造与自然田园风光合为一体的壮丽的图景”。这里的村民因地制宜，将白色的房屋建在崎岖山坳间，房屋的窗户正对着蔚蓝的大海，变幻的海景是妙不可言的风景。这些不同年代、不同样式、不同色彩的漂亮房子像宝石一样镶嵌在了百花齐放和树木葱茏的野地里，构成一道和谐又壮观的美丽风景。这里市镇不大，人口不多，多是只容得下三四个人并排而行的小街小巷。当地的特产柠檬和柑橘在商店随处可见，洋溢着旅游胜地的愉快气氛。这真是一个“面朝大海，春暖花开”的小镇啊。

绝美推荐

拉韦洛的花园别墅/小镇最出名的花园别墅有两个，Villa Cimbrone和Villa Rufolo。前者是嘉宝晚年隐居的地方，而后者是历代教皇的别墅，瓦格纳也曾在此旅居创作。这幢拥有近800年历史、曾被薄伽丘的《十日谈》提及的别墅，其欧陆风格的花园、缤纷的花朵、两个礼拜堂和一棵松树几乎成为整个阿马尔菲的标志，出现在世界各地的明信片上。

☉ 蓝天碧水，地中海的美
荟萃于阿马尔菲。



阿马尔菲海岸是休闲的好地方。爱上了这里，你会感觉不到在这之外还有一个纷繁的世界存在。时间在这里总是比别的地方过得快，看看海景、晒晒日光浴、逛逛小镇，一天很快就过去了。对于整天穿行于钢筋混凝土的都市人来说，在阿马尔菲看看风景、晒晒太阳近乎是一种奢侈。阿马尔菲阳光普照、天蓝水碧，在山上看海，还是在海边看山，不管你怎么看，你总会发现它的魅力。

在这段美丽、神奇、富有诗意的海岸上，一个个依山而建、色彩明丽、白云缭绕的小镇，宛若一串珍珠散落其间。其中波西塔诺是人气最旺盛的小镇，虽然面积并不算大，但地中海气息极浓，是度假避世的好去处，深受欧洲人的青睐。波西塔诺，不但有灿烂的阳光、碧水蓝天、漫山遍野的橄榄树，沿岸景致更加靓到难以形容，南欧风情浓郁得化不开。波西塔诺的酒店豪华不在话下，沙滩边泳池畔都是优哉游哉来自五湖四海的到酒店度假的人。单是面对漂亮的小屋或一望无际的碧蓝的

大海，就已经舒服得无话可说。阿马尔菲北面的青山翠谷怀抱着另一座必看的小镇——拉韦洛。这座“天然阳台”海拔350米，经过九转十三弯的山路，才能达到。无限风光在顶峰，在恬静安详的小镇广场的边沿，远眺水天一色的地中海，可真正领略戏剧化的阿马尔菲海岸。萨莱诺也是一座不容错过的经典小镇，它是一个繁荣之极的港口，十分热闹，街道多是长街细巷，琳琅满目的物品绝对不会让狂热的购物狂失望。

公元8世纪到17世纪，意大利最繁荣的共和国——阿马尔菲航海共和国的首都就坐落在阿马尔菲。一个生活在那个时代的人写道：“没有一个海上共和国比阿马尔菲共和国更富有，没有一个地方有如此多的金银和贵重的布料，所有阿拉伯人、非洲人和印度人会聚于此。”阿马尔菲人不仅从世界各地运来贵重的商品，还引进世界各民族的优秀文化。1135年，诺曼人统治下早已疲惫不堪的共和国遭到比萨军舰致命一击。1343年，这里又遭遇了一次猛烈的地震，一大片海岸沉入大海。曾经盛极一时的城市也因此变成了沉寂的渔村。今天，吸引游人前来的是陡峭的山峰、陡直下斜的海岸和蔚蓝的大海。

延伸阅读 >>

中国技术在阿马尔菲

据阿马尔菲的一些史籍记载，中国古代四大发明中的火药、造纸术，正是经由阿拉伯国家在此登陆欧洲，再传播到整个欧洲的。大约在公元1100年，中国造纸技术被引入到阿马尔菲，在当地建立了第一座纤维造纸厂，生产出“新一代纸张”，即中国于公元105年开始广泛生产的“蔡侯纸”。到1200年左右，造纸厂在这里如雨后春笋般建立起来，多达60个，成为意大利半岛最大造纸基地。


📍 戏剧化的阿马尔菲海岸的惊艳美景。



乞拉朋齐

世界 / 雨 / 极

- 所在国家：印度
- 地理位置：喜马拉雅山南坡
- 大有来头：全球年降雨量最多的村庄



乌云满天，天地间乌黑一片，雨下如注，房顶东倒西歪，一片狼藉；地面一片汪洋，路上行人欲断魂。这种“世界末日”的情景经常在乞拉朋齐上演。乞拉朋齐是喜马拉雅山南麓的印度阿萨姆邦的小村庄。乞拉朋齐地方很小，名气却很大，它是驰名世界的雨极——世界上年降雨量最多的地方。那里终日乌云密布，人们上街买东西必穿雨衣，儿童只能在泥水里玩耍，建筑物的油毡上长满青苔，皮鞋隔两天不穿就发霉。当地居民在大雨中行走，都要穿戴用竹子编成的状似簸箕的防雨具，以保护身体不被雨点击伤。

资料表明，1960年8月到1961年7月，乞拉朋齐年降雨量高达26461.2毫米，平均每天降雨70多毫米，5~9月雨季中，月平均降雨日数为25~28天，年降雨量、年平均降雨量、降雨天数三项均居世界首位，因此夺得了“世界雨极”的称号。85%的降雨主要集中在6月下旬到9月上旬，10月降雨量锐减。按日雨量50毫米便是暴雨的标准，相当于这里天天降暴雨。1912年，台湾火烧寮年降雨量为8408毫米，创中国年降雨量最高记录；中国“雨城”四川雅安，一年下雨254天，雨天虽多但年雨量仅1778毫米，同乞拉朋齐相比，那是小巫见大巫了。

乞拉朋齐雨极得以形成的两个重要因素是地理位置和地形条件。该地区被卡西丘陵环抱，仅南面有一个开口，是一个向南敞开的长约250千米宽广的漏斗状谷地，6~9月，来自印度洋的西南季风带来大量的水汽源源不断涌入，便被阻挡在这里，尤其是北

面高大的喜马拉雅山，挡住了从印度洋吹来的湿热气流，使得饱含水汽的气流被迫上升，常在这里凝结形成倾盆大雨。而位于卡西丘陵北坡的高哈蒂，由于处在背风坡，受不到西南季风的影响，年平均降水量只有1589毫米。

十分奇怪的是，在这个世界上年降雨量最多的地方居然闹水荒。据印度专家说，这个地区很可能演变成沙漠。在这个地方，最经典地体现了印度水悖论。这里

绝美推荐

感受乞拉朋齐的雨 / 乞拉朋齐海拔1313米，因年降雨量最多，当之无愧地被称为“世界雨极”。亲身体会世界雨极的降雨过程，足可以刷新我们的认识。在极端的气象条件下，看看自然的真实面目，未尝不是一件乐事。