



西安

古都长安 骊山

丝绸之路

羊肉泡馍

风味小吃



四季风情

大雁塔



工艺美术

秦兵马俑

钟楼

唐三彩

古迹巡礼

旅行资讯

地图指引

清真大寺



引导您旅行游览。 感味艺术。 体验文化

X I A N

大雅  中国旅行图鉴·西安


《大雅中国旅行图鉴》把自然与人文景观以全新的图文形态展示出来，在引导旅游的同时兼能感味艺术、体验文化。



专为本书拍摄近200余张全彩照片，精彩呈现西安风貌。




分区色码示意图，分别标示了各大游览区域，便于按图索骥，快捷地找到该区的景点。



各种餐厅、宾馆应有尽有。

ISBN 7-5032-2203-4



9 787503 222030 >

ISBN 7-5032-2203-4

K·694 定价：29.00元



实用指南，为来访者提供便捷的服务。



大世界中国旅行图鉴

西安



大雅中国旅行图鉴·西安

总策划 / 王仁定 黄金山

出品人 / 李任菲

感谢所有为本书出版付出努力的人们



本书内容包括认识西安、分区导览及旅行资讯等，在付梓之前，均力求最新和准确，但有些情况难免更动。若本书所述与实际情况不符，欢迎随时与我们联系，作为修订版改正之用。

本书素材浩繁，编辑中若存在谬误，首先表示歉意，同时希望及时来函指正。对此，我们将深表感谢。来信请寄：上海市延安西路1882号东华大学229信箱收，邮政编码：200051。

版权所有 翻印必究





大 陆 中 国 旅 行 图 鉴

西 安





大雅中国旅行图鉴
西 安

主编：王仁定

撰文：曾晓华

摄影：张志刚 欧阳辉 王仁定 段清波 郑知渊等

图片提供：中国图片网 全景图片 PHOTOCOME

责任编辑：潘笑竹

特约编辑：刁兆彦 秦晓霞

装帧：小月 日立

编务：张成

图书在版编目 (CIP) 数据

西安 / 王仁定主编. —北京: 中国旅游出版社, 2003.8
(大雅中国旅行图鉴)
ISBN 7-5032-2203-4
I. 西... II. 王... III. 旅游指南—西安市—图集
IV. K928.941.1-64

中国版本图书馆 CIP 数据核字(2003)第 071430 号

书名：西安

出版发行：中国旅游出版社

(北京建内大街甲九号 邮编：100005)

制版：秋雨印刷(上海)有限公司

印刷：深圳彩帝印刷实业有限公司

版次：2003年9月第1版 2003年9月第1次印刷

开本：889 × 1194毫米 1/32

印张：4.5

印数：1 10070

字数：70千字

定价：29.00元

版权所有 翻印必究

目录

如何使用本书 8

西安分区色码示意图 10



认识西安

西安的地理位置 14

历史上的西安 16

现代城市西安 28

西安的四季与市树、市花 30



分区导览

西安市区 36

东线景区 62

西线景区 76

北线景区 92

南线景区 100



旅行资讯

行在西安 120


住在西安 124

吃在西安 126

逛街购物 130

休闲娱乐 134

日常资讯 138




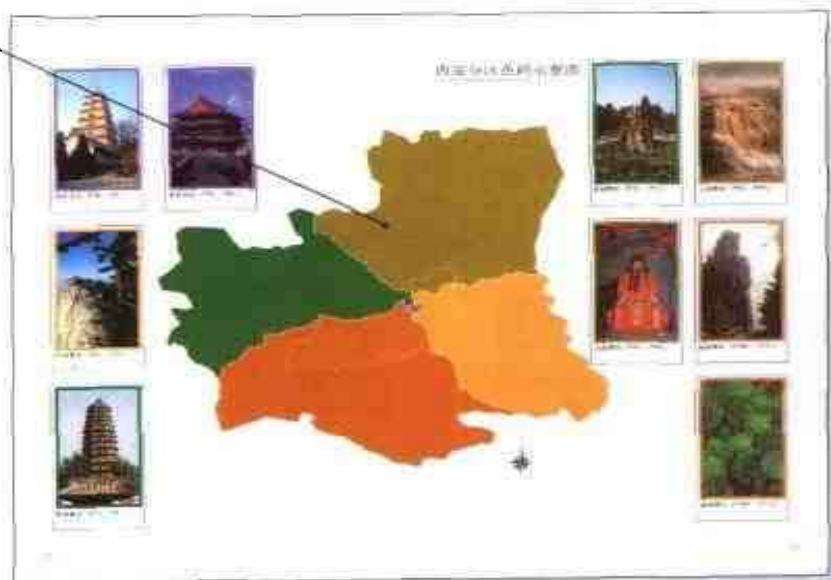
如何使用本书

本书内容详尽，查索简便，充分将西安的人文景观与自然景观展现出来，是引导您旅游西安的最佳伴侣。首先，开篇“认识西安”部分，标示出城市的地理位置，同时介绍西安的四季风情和市树、市花，并将西安历史的脉络一一道来。接下来“西安魅力”，详尽介绍西安的山水、传统

建筑、人文等。“西安分区导览”是全书的主体，由地图、实景照片及部分立体透视图构成，详细介绍西安的自然和人文景观。在“旅行资讯”里，详细介绍了行、住、吃、休闲、购物等资讯，其中的“日常资讯”提供了从打电话到使用人众运输系统等非常实际有用的旅行信息。

1 西安旅游区域图

位于本书开始的彩色区域图，标示了西安范围的游览区域和西安的行政区划，在其后的“分区导览”中都有针对性的专章综述和详尽的分景点介绍，并配有区域地图。



2 便于查阅

西安范围的五大游览区各有其代表色码。各章开头，都有该区的简介，介绍其特色和主要游览信息，并配有区域导览图。其后的正文部分以图文形式对区内的主要景点加以详尽叙述。

3 分区简介

为便于查阅，本书在编景点都在区域图上标以序号，并在该区的正文部分详尽介绍。



各区以不同的色码标示，便于查找对应区域。

位置图指出本区与周围区域间的相对位置。

主要景点标题。



4 主要名胜

具有重要历史价值的建筑物及最值得一游的景点，分别以实地照片、景点资讯和景点说明进行介绍。


5 符号说明

本书所有的主要景点都将这个介绍，每个景点标题下附有相关符号，提供交通、电话等旅游实用资讯。



6 平面示意图


提供各游览区内最重要区块的鸟瞰视景，便于行程规划和实地探游。




西安市区 (P36—P61)




西安市区 (P36—P61)




东线景区 (P62—P75)




西线景区 (P76—P91)




西安分区色码示意图




西线景区 (P76 - P91)



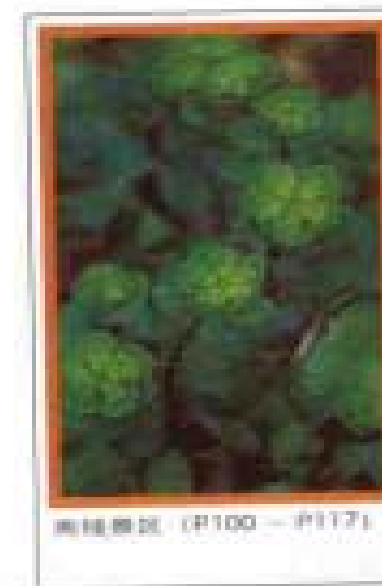
北线景区 (P92 - P99)



北线景区 (P92 - P99)



南线景区 (P100 - P117)




南线景区 (P100 - P117)






认识西安



- 西安的地理位置 14-15
历史上的西安 16-27
现代城市西安 28-29
西安的四季与市树、市花 30-33
- 



西安的地理位置

西安，是我国西北地区最大的城市。它位于我国内陆腹地的黄河流域中部，关中平原偏南，北临渭河，南依终南山，面积达9983平方千米，其中市区面积约816平方千米。准确的地理坐标为：东经 $107^{\circ}9'$ 至 $109^{\circ}9'$ ，北纬 $33^{\circ}2'$ 至 $34^{\circ}4'$ 。

在西安的北面，横亘着陕甘黄土高原的北山山系，它由梁山、黄龙山、药王山、骊山组成，形成一道环绕关中平原的天然屏障。而西安的南面，耸立着海拔2000米—2800米的秦岭，它雄伟壮观，气象万千，是我国地理上南北分界的一条重要山脉。

黄河最大的支流渭河横贯关中平原，所以关中平原也被称为渭河平原，它西起宝鸡，东至黄河，享有“八百里秦川”之称誉，而西安周围也因河流环绕，故有“八水绕长安”的说法。

翻开地图，我们的祖先曾自豪地认为我国地处世界的中央而自称“中国”，而在中国这块版图上，中国之“中”又在哪儿？它就在西安，它是我国地理中心“大地原点”的所在地。

西北四省区在中国的地理位置



