



绍兴



四季风情 传说
人文渊薮
特色酒店
传统黄酒



绍兴特色佳肴
看社戏



乌篷船逍遥游
史迹巡礼
乡间赏游
行程导引



引导您旅行游赏 体味艺术 体验文化

中国旅游出版社

SHAOXING

大雅  中国旅行图鉴·绍兴

《大雅中国旅行图鉴》把自然与人文景观以全新的图文形态展示出来。在引导旅游的同时，更能体味艺术，体会文化。



专为本书搭
建近500套
全新照片，
精彩呈现情
况风貌。




各种酒店、餐厅应有尽有。



分区色彩示意图，特别标出了各
大游览区域，便于按图索骥，快
捷找到游览区的景点。

ISBN 7-5032-1965-3



9 787503 219658 >

ISBN 7-5032-1965-3

K·559 定价：25.00元

城市特色休闲场
所享受当地风情。





大雅中国旅行图鉴


绍兴





绍兴中国黄酒博物馆 编

分区色码示意图



绍兴市区 (p34-p57)



绍兴酒乡 (p58-p67)



绍兴酒乡 (p68-p105)



大雅文化策划制作

大雅图书·电子·音像·网络

上海

北京

杭州

南京

绍兴

宁波

苏州

昆明

成都

西安

常用符号



地址



街道



铁路



开放空间



关闭空间



公园花园



喷泉口



禁烟区



可摄影



历史遗址



车站



铁路车站



政府



自然风景区



收费处



碑



遗址



陵墓



古址



石刻



塔阁



遗址



抗战一



亭子



塔



火车站



引场



安、健身



商场



重要景点



绍兴



四季风情 传说
人文渊藪
特色酒店
传统黄酒



绍兴特色佳肴
看社戏



乌篷船逍遥游
史迹巡礼
乡间赏游
行程导引



引导您旅行游赏 品味艺术 体验文化

中国旅游出版社



大雅中国旅行图鉴

绍兴



大雅中国旅行图鉴·绍兴

文化行旅之全秋刊

总策划：王冬生、黄金十

出品人：李任健


感谢所有为本书出版付出努力的人们



本书内容包括大雅绍兴三分区导游及旅行资讯等。在刊出之前，已力求最新和正确，但有些内容难免更动。若本书因迟滞或一星见不行，烦再版时与我们联系，在再版时做修正。且

本书取材浩繁，编辑中若有遗漏，还望读者指正。同时希望友同和批评。对此，我们可深表感谢。米后改寄：上海古延安西路1882号东雅人，229信箱，邮政编码：200051

版权所有 翻印必究



大世界中国旅行图鉴

绍 兴





大雅中国旅行图鉴

绍兴

主编：王仁定

撰文：张彦

摄影：王仁定 周越洋 钟守成 杨乃燕 吴挺 葛建成

责任编辑：潘笑竹

特约编辑：徐筑红 辛海涛

装帧：高静芳

编务：李海燕

图书在版编目(CIP)数据

绍兴 / 王仁定主编. —北京: 中国旅游出版社, 2002.3

(大雅中国旅行图鉴)

ISBN 7-5032-1963-3

I. 绍... II. 王... III. 旅游指南—绍兴市—图集

IV. K928.955.3 64

中国版本图书馆CIP数据核字(2002)第013387号

书名：绍兴

出版发行：中国旅游出版社

(北京德内大街甲15号 邮编：100005)



孔乙己

目录

序言 5

如何使用本书 10

绍兴分区色码示意图 12



绍兴现代建筑物

认识绍兴

绍兴的地理位置 16

绍兴市域范围 18

历史上的绍兴 20

绍兴四季与市花 28



乌篷船船公



绍兴乌篷船

吃在绍兴 124

逛街购物 130

休闲娱乐 134

特色旅线设计 138

日常咨询 142

分区导览

绍兴市区 34

绍兴近郊 58

绍兴远郊 88



绍兴花雕酒



诸暨五泄风景区

旅行资讯

行在绍兴 108

住在绍兴 116



柯岩风景区

如何使用本书

这本《大雅中国旅行图鉴·绍兴》内容充实，检索简便，充分展示了绍兴的人文景观和自然景观，是导引您旅游绍兴的最佳伴侣。它不但提供了每个景点的详细介绍，并附有详尽的实用资讯。

开篇“认识绍兴”部分，标示出城市的地理位置，简述绍兴的历史和文化背景。随后的“绍兴魅力”，逐一介绍绍兴的

秀丽山水、四季风光、节民风情和名人。“分区导览”是全书的主体，将绍兴划分为三个游览区，藉着地图、实景照片和立体透视图，详细描述所有的重要观光点。

“旅行资讯”有交通、旅馆、餐厅的详细介绍，以及逛街购物和休闲娱乐的有关资讯。其中的“日常咨询”则提供了必要的旅行日常信息。

1 绍兴旅游区域图

位于本书开头的彩色区域图，标示了绍兴城市的游览区域。在其后的“分区导览”中都有针对性的专题总述和详尽的景点介绍，并配有景区示意图。




2 便于查阅

绍兴使用的三大游览区各有其代表色码，各章开头，都有该区的简介，介绍其特色和主要游览信息，并配有区域导览图。其后的正文部分以图文形式对区内的主要景点加以详实叙述。



3 分区简介

为便于查阅，本书中的主要景点都在区域图上标以序号，并在该区域的正文部分详尽介绍。



各区以不同的色码标示，便于查找对应区域。

位置图指出本区与周围区域间的相对位置。

4 符号说明

本书所有的主要景点都将逐一介绍。每个景点标题下附有相关符号，提供交通、电话等旅游实用资讯。



5 主要名胜

具有重要历史价值的建筑物及最值得一游的景点，分别以实地照片、景点资讯和景点说明进行介绍。


6 手绘示意图

提供各游览区内最重要区块的鸟瞰视景，便于行程规划和实地探游。



主要景点标题。

绍兴分区色码示意图



绍兴市区 (p34-p57)



绍兴市区 (p34-p57)



绍兴市区 (p34-p57)



绍兴市区 (p34-p57)