

杭州



美景逍遥游

古遗迹探寻

风景揽胜 市花

杭帮菜

人文渊藪

佛教胜地

行程导引

杭州丝绸



画舫



品西湖龙井
地图



明景想旅行锦囊 感味艺术 体验文化

中国旅游出版社

HANGZHOU

大雅 58 中国旅行图鉴·杭州

《大雅中国旅行图鉴》把自然与人文景观以全新的图文形态展示出来。在引导旅游的同时兼能感味艺术、体会文化。



中国版图示意图
特别标示了各大游
览区域、便于按图
索骥、快速找到目
标区域景点。



城市特色休闲场所享受当地
习俗。




杭州邮递寄件部电话
银行、安全等便捷服务。



在大雅中国旅行图鉴近 600 余幅全新图片、精
彩摄影外，还有

ISBN 7-5032-1966-1



9 787503 219665 >

ISBN 7-5032-1966-1

K·500 定价 27.00 元



各种宾馆、餐厅应有尽有



天雅中国旅行图鉴·杭州

分区色码示意图

湖心游览区 (P28 - P43)

北山路 (P44 - P51)

西山路 (P52 - P59)

南山路和湖滨路 (P60 - P67)

西湖北缘 (P68 - P85)

西湖西南缘 (P86 - P95)

吴山游览区 (P96 - P99)

玉皇山游览区 (P100 - P103)

凤凰山游览区 (P104 - P107)

钱塘江沿岸 (P108 - P119)

杭州城区 (P120 - P131)

杭州新扩城区 (P132 - P135)



大雅文化策划制作

成大雅图书 读轻松 时光

上海
北京
杭州
南京
绍兴
宁波
苏州
昆明
成都
西安

常用符号



地址



电话



传真



邮政编码



电子邮箱



区名称



观景点



禁烟区



可摄影



公共卫生间



入口



邮政编号



政府



自然景观



第一层



碑



司办



降基



小店



门洞



楼梯



电梯



长途巴士



入口



塔



入口



机场



入口



商店




重要提示



大雅  中国旅行图鉴

杭州



大雅中国旅行图鉴·杭州

文化总监 / 余秋雨

总策划 / 王仁定 黄金山

出品人 / 李任芷

感谢所有为本书出版付出努力的人们



本书内容包括认识杭州、杭州魅力、分区游览及旅行资讯等，在付梓之前，均力求最新和准确，但有些情况难免变动，若本书所述与实际情况不符，欢迎随时与我们联系，作为修订版改正之用。

本书素材占繁，编辑中若存在谬误，首先表示歉意，同时希望及时来函指正。对此，我们将深表感谢。来信请寄：上海市延安西路1882号东华大学229信箱收 邮政编码 200051

版权所有 翻印必究

序 言

对于山河大地，人类有三重意义上的开发——一为物质生态意义上的开发，二为政治军事意义上的开发，三为审美游观意义上的开发。在历史上，这三重开发往往是交叉重叠的，但大多以前两者为主，只有当某些国家和地区的社会生活获得较长时间的富裕和安定之后，才会产生比较全面的第三重开发。

中国的山河大地在游观意义上的大规模开发，一次是唐宋年间，一次就是当前。如果说，唐宋年间的那次开发主要是由一批高水准的诗人、散文家和画家完成的，那么，当前的这次开发则以普通民众的巨大数量作为首要标志了。每逢节假日，居然有那么多中国人离家出走，不是为了牟利或是受了派遣，而只是为了在水山古迹间观赏游览，有的时候，有些地点甚至到了人潮汹涌的地步，致使各级政府也不能不把目光越来越多地移到三地旅游资源的开发上来。这实在是一件以美学和文化来重整山河的大好事，历尽艰辛的九州大地有机会卸一卸身上的重担，解一解身上的戎装和工装，梳妆出一副优美的身姿来顾盼生风了。在我看来，这是中华文明在空间范畴上又一次愉快的苏醒。

我本人作为一个不倦的旅行者，二十几年来在国内旅途中从孤身苦行到置身于熙熙攘攘，虽然也在很多方面深感失落，但就总体而言还是高兴的。个体灵魂与寂寞山水的深层对峙当然刻骨铭心，然而如果因此而拒绝他人的投入，反对群体的参与，则是一种自命清高的私心。茫茫大地承载着万民万物，它为灵魂本应该是大慈不偏、宏广热忱的，它已经为迎接亿万双愉悦的眼睛，轻快的脚步，准备了数千年。

突然而来的后活荡荡的旅游队伍，需要接受一些最起码的“指点”，改变大家对旅游对象的茫然无知状态和道听途说状态。山水景物、村邑城地的千年蕴含，不是凭着一时的耳目所及能够领略的，而无所领悟的到达，无论如何是一种浪费，既浪费了自己又浪费了景物。但是，这种“指点”有特殊的难度。中国古籍中的风物文献散乱难读，近年来匆促编印的有关文本大多流于粗疏简陋，而导游们的指点往往只是旅游者抵达后的被动接受，已经很难作选择判断。因此，编印一套具有国际水准的高质量旅游读本，就成了一种迫切的社会需求，从文化意义上说，这种精致的读本也是一种把山水、历史、事件、人物、艺文、摄影交相融合的文化普及方式，是现代人对脚下土地的逐一点化。

我在世界各地见到过很多风尘仆仆的旅行者，他们的行囊再简单，也少不了这样的读本，他们总是珍重地取出，在码头、车站、路边咖啡馆小心翼翼地捧读。正是这样的书，使他们的脚步和眼光更加沉着而自信。我想，在中国大地上奔波的户外旅行者，也应该在行囊里增加一点小小的重量。

目前的这套书，耗费了不少研究者、写作人和摄影家的大量精力，希望能受到广大旅行者的欢迎。但这只是开始，国际间这样的读本几乎是每年更新的，但愿这套书也能在目前的基础上越编越精、越出越好，以便更对得起千万读者，更对得起大好河山。

是为序。

厚秋雨

2000年夏于上海





大中华 中国旅行图鉴

杭 州





大雅中国旅行图鉴

杭 州

主编 王仁定
撰文 洪尚之 钱钧 盛久远 黄人梅
耿乙勾 舒因莉 褚树吉 江志清 傅宏明
摄影: 郑义 俞广明 王仁定 郑烨 杜国栋 李介
插图: 朱逸 胡毅 袁湘伟 方勇铨
俞益女 施黎敏 张乐彦 吕微露
责任编辑 潘笑竹
特约编辑: 郑烨 刁北彦
装帧: 高静芳 丁明煜
编务 杨筱燕 肖海波

图书在版编目 (CIP) 数据

杭州 王仁定主编. 北京: 中国旅游出版社, 2002.3
(大雅中国旅行图鉴)
ISBN 7-5032-1966-1

I. 杭... II. 王... III. 旅游指南 杭州市—图集
IV. K928.955.1 64

中国版本图书馆 CIP 数据核字 (2002) 第 013288 号

书名: 杭州

出版发行: 中国旅游出版社

(北京建内大街甲九号 邮编: 100005)

制版: 深圳利丰雅高包分制版有限公司

印刷: 深圳彩帝印刷实业有限公司

版次: 2002 年 3 月第 1 版 2002 年 3 月第 1 次印刷

开本: 889 × 1194 毫米 1/32

印张: 5

印数: 1-10000

字数: 85 千字

定价: 27.00 元

版权所有 翻印必究

目录

序言 3

如何使用本书 8



西泠印社“金石寿”印钮刻石


认识杭州

杭州的地理位置 15

杭州分区色码示意
图 16



落英缤纷



四方游客流连忘返，陶醉在风和日丽的西湖边

杭州浏览 18

历史上的杭州 21

南山路和湖滨路 60

西湖北缘 68

西湖西南缘 86

吴山游览区 96

玉皇山游览区 100

凤凰山游览区 104


钱塘江沿岸 108

杭州城区 120

杭州新扩城区 132



湖边写生的少女



花港观鱼

分区导览

西湖风景名胜区 26

湖心游览区 28

北山路 44

西山路 52



灵隐寺烧香客

旅行资讯

行在杭州 138

住在杭州 144

吃在杭州 146

逛街购物 150

休闲娱乐 156

如何使用本书

这本《大雅中国旅行图鉴·杭州》内容充实，查索简便，充分展示了杭州的人文景观和自然景观，是导引您旅游杭州的最佳伴侣。它不但提供了每个景点的详细介绍，并附有详尽的实用资讯。

开篇《认识杭州》部分，标示出城市的地理位置，简述杭州的历史和文化背景，《分区导览》是全书的主体，将杭州

划分为西湖风景名胜区、杭州城区、杭州新扩城区三大区域，共十二个游览区，精考地图、实景照片和立体透视图，详细描述所有的重要观光点。

《旅行资讯》有交通、旅馆、餐厅的详细介绍，以及逛街购物和休闲娱乐的有关资讯，其中的《日常咨询》则提供了必要的旅行日常信息。

1 杭州旅游区域图

位于本书开始的彩色区域图，标示了杭州范围的游览区域和杭州的行政区划。在其后的《分区导览》中都有针对性的专章总结和详尽的分景点介绍，并配有区域地图。



2 便于查阅

杭州范围的十二个游览区各有其代表色码。各章开头，都有该区的简介，介绍其特色和主要游览信息，并配有区域导览图。其后的正文部分以图文形式对区内的主要景点加以详尽叙述。



3 分区简介

为便于查阅，本书在编景点都在区域图上标以序号，并在该区的正文部分详尽介绍。



各区以不同的色码标示，便于查找对应区域。

位置图指出本区与周围区域间的相对位置。

主要景点标题。



4 主要名胜

具有重要历史价值的建筑物及最值得一游的景点，分别以实地照片、景点资讯和景点说明进行介绍。

5 符号说明




本书所有的主要景点都将逐个介绍，每个景点标题下附有相关符号，提供交通、电话等旅游实用资讯。




6 手绘三维图


提供各游览区内最重要区块的鸟瞰视景，便于行程规划和实地探游。

杭州分区色码示意图






北山亭
[P100 - P101]




高川亭
[P102 - P103]



高川亭榭
[P104 - P105]



北山亭
[P106 - P107]



北山亭
[P120 - P121]



北山亭榭
[P122 - P123]

