

成都



天府之国 锦城

杜甫草堂
四川名酒
川味小吃

武侯祠

都江堰



工艺美术 蜀锦

川剧
民族


旅行资讯
地图指引
西岭雪山



引导您旅行游览， 感味艺术， 体验文化

中国旅游出版社

CHENGDU

大雅  中国旅行图鉴 · 成都

《大雅中国旅行图鉴》把自然与人文景观以全新的图文形态展示出来，在引导旅游的同时兼能感味艺术、体验文化。



各种餐厅、宾馆应有尽有。




专为本书拍摄近 200 余张全彩照片，精彩呈现成都风貌。



分区色码示意图，分别标示了各大游览区域，便于按图索骥，快捷地找到该区的景点。

ISBN 7-5032-2195-X



9 787503 221958 >

ISBN 7-5032-2195-X

K · 692 定价：29.00 元



实用指南，为来访者提供便捷的服务。

大雅中国旅行图鉴·成都

总策划 / 王仁定 黄金山

出品人 / 李任芷

感谢所有为本书出版付出努力的人们

本书内容包括认识成都、分区导览及旅行资讯等，在付梓之前，均力求最新和准确，但有些情况难免变动，若本书所述与实际情况不符，欢迎随时与我们联系，作为修订版改正之用。

本书素材浩繁，编辑中若存在错误，首先表示歉意，同时希望及时来函指正。对此，我们将深表感谢。来信请寄：上海市延安西路1882号东华大学229信箱收，邮政编码：200051。


版权所有 翻印必究



大雅 56 中国旅行图鉴

成都







大雅 中国旅行图鉴

成都





大雅中国旅行图鉴

成 都

主编：王仁定

撰文：张志刚

摄影：张琦 张志刚 戴炜

图片提供：中国图片网

责任编辑：潘笑竹

特约编辑：刁兆彦

装帧：小月

编务：杨筱燕

图书在版编目 (CIP) 数据

成都 / 王仁定主编. 北京: 中国旅游出版社,
2003.8

(大雅中国旅行图鉴)

ISBN 7-5032-2195-X

I. 成... II. 王... III. 旅游指南 成都市—图鉴
IV. K928.971.1-64

中国版本图书馆 CIP 数据核字 (2003) 第 069204 号

书名：成都

出版发行：中国旅游出版社

(北京建内大街甲九号 邮编：100005)

制版：(上海) 秋雨印刷集团

印刷：深圳彩帝印刷实业有限公司

版次：2003 年 9 月第 1 版 2003 年 9 月第 1 次印刷

开本：889 × 1194 毫米 1/32

印张：6

印数：1-10070

字数：90 千字

定价：29.00 元

版权所有 翻印必究

目录

如何使用本书 8

成都分区色码示意图 10

认识成都

成都的地理位置 14

成都的四季 16

分区导览

成都市区 22

西南线景区 40

南线景区 52

东线景区 62

西线景区 72

北线景区 96



黄龙地貌

旅行资讯

行在成都 114



杜甫草堂

吃在成都 118

住在成都 122



川剧“变脸”



青城山

休闲娱乐 126

逛街购物 132

日常咨询 136



都江堰

如何使用本书

本书内容详尽，查索简便，充分将成都的人文景观与自然景观展现出来，是引导您旅游成都的最佳伴侣。

首先，开篇“认识成都”部分，标示出城市的地理位置，同时介绍成都的四季风情和市树、市花，并将成都历史的脉络——道来。

“分区导览”是全书的主体，由地图、实景照片及部分立体透视图构成，详细介绍成都的自然和人文景观。

在“旅行资讯”里，翔实介绍了行、住、吃、休闲、购物等资讯，其中的“日常咨询”提供了从打电话到使用大众运输系统等非常实际有用的旅行信息。

1 成都旅游区域图

位于本书开始的彩色区域图，标示了成都范围的游览区域和成都的行政区划，在其后的“分区导览”中都有针对性的专章总述和详尽的分景点介绍，并配有区域地图。

2 便于查阅

成都范围的六大游览区各有其代表色码。各章开头，都有该区的简介，介绍其特色和主要游览信息，并配有区域导览图。其后的正文部分以图文形式对区内的主要景点加以详尽叙述。

3 分区简介

为便于查阅，本书在编景点都在区域图上标以序号，并在该区的正文部分详尽介绍。



各区以不同的色码标示,便于查找对应区域。

位置图指出本区与周围区域间的相对位置。

主要景点标题。



4 主要名胜

具有重要历史价值的建筑物及最值得一游的景点,分别以实地照片、景点资讯和景点说明进行介绍。

5 平面示意图

提供各游览区内最重要区块的鸟瞰视景,便于行程规划和实地探游。



6 符号说明

本书所有的主要景点都将逐个介绍,每个景点标题下附有相关符号,提供交通、电话等旅游实用资讯。


成都分区色码示意图



成都市区 (P22 - P39)

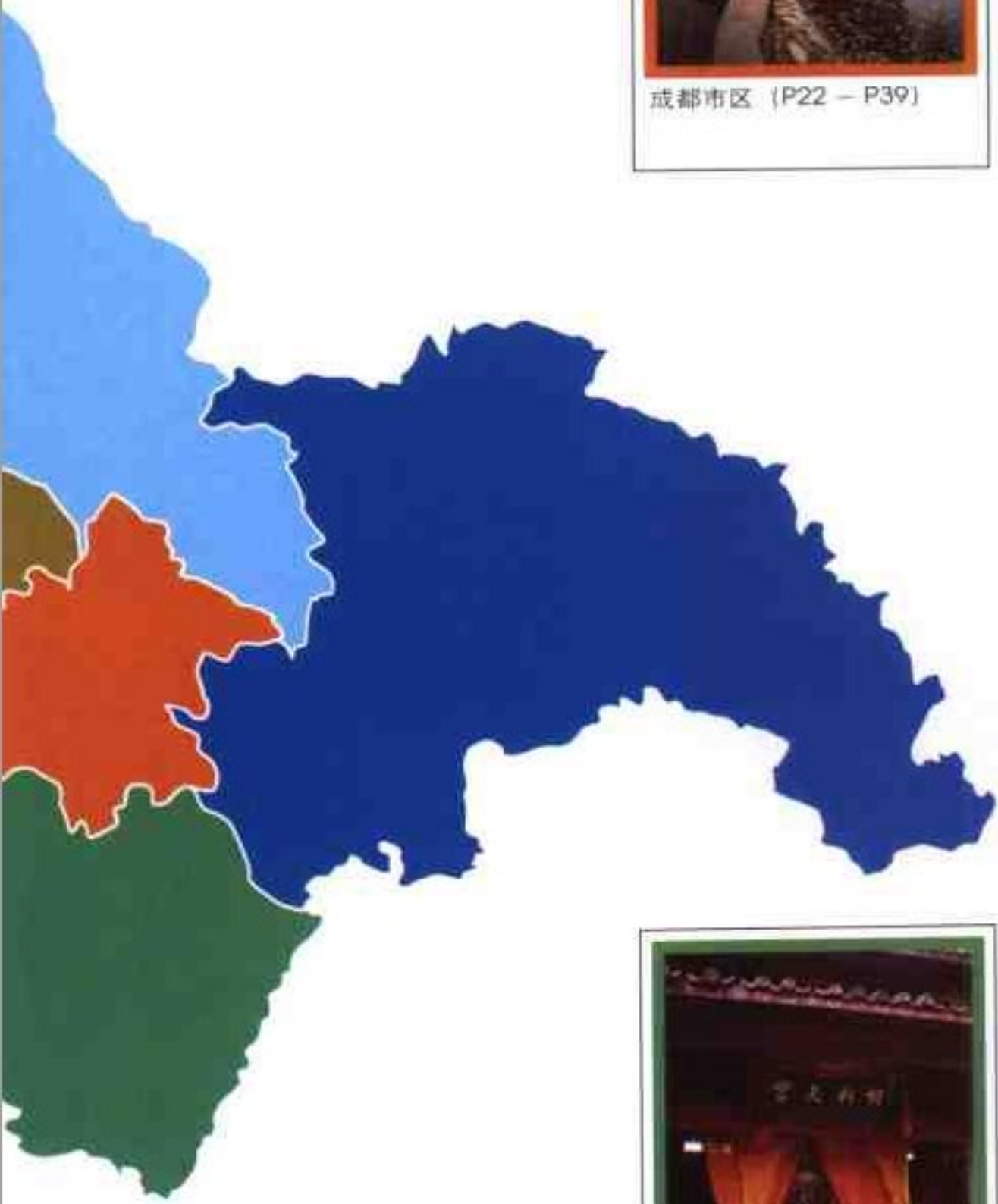


北线景区 (P96 - P111)




东线景区 (P62 - P71)





成都市区 (P22 - P39)



南线景区 (P52 - P61)




西南线景区 (P40 - P51)



南线景区 (P52 - P61)



西线景区 (P72 - P95)






认识成都



成都的地理位置 14-15
成都的市花和市树 16-19



成都的地理位置

四川省省会成都，位于四川盆地的西部、成都平原上。是一座景色秀丽、气候宜人的城市。成都东界龙泉山脉，西靠邛崃，东西宽约166千米，南北长约192千米。辖区总面积约1.26万平方千米。其中，平原面积和周边丘陵、山地面积几近各占一半。成都市区位于成都平原东部，平均海拔约500米。成都平原是我国西南地区最大的平原。位于岷江干流上的都江堰水利工程其灌溉渠网呈扇形展开在开阔的成都平原上，使成都平原成为“水旱从人，不知饥谨”的“天府之国”。从都江堰分流而出的府河和南河（锦江）环绕成都而过。因此，成都具有典型的平原城市的特色。

成都市总面积12.39万平方千米，总人口超过1000万人。辖区划为8区4市（县级市）、7县，即锦江区、青羊区、成华区、金牛区、武侯区、青白江区、龙泉驿区、新都区；都江堰市、彭州市、崇州市、邛崃市；温江县、双流县、大邑县、新津县、郫县、金堂县、蒲江县。此外，还设有国家级四川成都经济技术开发区和成都高新技术开发区。我们一般说的成都市区则指市中心部位的五个区，简称为“五城区”。其余的统称“市郊县”。

西南四省市在中国的地理位置

