

2702

巴南文史資料


第十四輯



中国人民政治协商会议重庆市
巴南区委员会文史资料委员会

巴南文史资料

第十四辑



中国人民政治协商会议重庆市巴南区委员会
文史资料委员会编
一九九七年十二月

责任编辑：程克谟 刘应生

封面题字：戚万林

封面设计：陈先觉

文字校对：刘应生


巴南文史资料第十四辑

重庆市巴南区新兴印刷厂
一九九七年十二月第一次印刷

欢庆香港回归(书法)




之一(罗献仪摄)



之二(罗献仪摄)

... 山

...




鱼洞江溪大堤—警(罗献仪摄)

(罗得品摄) 罗全图摄

精心绘蓝图 山乡出新秀

——接龙镇近影



之一、接龙镇全景(赵品均摄)



之二、接龙镇人民政府办公楼(赵品均摄)



之三、接龙商场(赵品均摄)



之四、接龙信用社(赵品均摄)



之五、接龙水泥厂所获部份奖牌(赵品均摄)



之六、张家滩道班
(赵品均摄)



之七、接龙中学校门(接龙中学提供)



之八、接龙小学教学楼(赵品均摄)

宗申公司之一角
(宗申公司提供)





市人民政府向巴南区人民政府授牌(段五泉摄)

目 录

关于撤县建区的几点回忆	谢现全	(1)
南泉大事纪略	蒋志鹏提供 李守道整理	(8)
南泉风景旅游区的发展变化	朱思富	(17)
精心绘蓝图 山乡出新秀		
——接龙镇规划建设纪略	王永兴 石生贵	(27)
山区的一个新型城镇的崛起	易元钊 欧治自	(29)
回首与展望	李进波	(35)
巴南区(含原巴县)历新秀		
秘书长名单	文史办	(42)

※ ※ ※ ※

关于中共(地下)津巴特区委工作的点滴回忆		
.....	程定远	(45)
解放南温泉“特支”送情报	任昭国	(50)
辅仁中学的“秘密读书组”	王家云	(53)
巴县的解放与接管	蔺宗祥	(55)
来自包谷林的枪声	喻光后	(62)
巴县界石乡“土改”纪实	吴德威 侯必生	(64)
“大办钢铁”的点滴回忆	李汉城	(68)
“文革”武斗见闻	侯必生	(70)
“七·二”洪灾与南泉重建	王家云	(72)

※ ※ ※

巴县国营商业纪略	冯昌伦	(76)
概说巴县粮食征购订购工作	吕昌明	(110)
巴县复员、退伍军人安置工作简述	肖维平	(119)
长江鱼洞段河岸综合整治工程	李祖东	(127)
重庆前进化工有限公司简介	余朝水	(130)
重庆接龙水泥厂简介	王元朝	(136)
简记重庆市宗申摩托车科技发展有限公司	李汉城	(138)
巴南区优质花、绿茶荣获金杯奖	李汉城	(141)

※ ※ ※

共铸辉煌

——巴南区“两基”、“普实”工作纪实

重庆市巴南区教育委员会 巴南区人民政府教育督导室 (142)

十年耕耘 硕果累累

——花溪镇成人教育学校简记

花溪镇成人教育办公室 (153)

南泉文化教育概况 蒋志鹏提供 李曙平整理 (159)

《巴一中诗文选集》明春面世 唐令镇 (166)

巴县防疫工作回顾 曹光华 (170)

重庆抗战对联拾零 李丛 (183)

地区春联撷拾 李曙平 (185)

※ ※ ※

邓小平、贺龙在南泉仙女洞 钱棱 (187)

关于撤县建区的几点回忆

谢现全

撤销巴县建立巴南区是一件大事。撤县建区是历史的进步，改革深化的产物，为社会、经济、文化的长足发展奠定了基础。

一、撤县建区起因

撤县建区是社会、经济、文化发展的必然要求，是调适上层建筑与经济基础的需要。行政区划是国家按照领土疆域、地理条件、历史状况、民族与人口分布、政治经济情况等条件所采取的行政区域划分和调整的行政行为。行政区划是否科学、合理，关系到国家政权的巩固和社会经济的发展。因此行政区划是关系上层建筑与经济基础如何调适的重大问题。行政区划必然为经济基础服务，经济基础的发展必然引起行政区划的变更。在历史上，现今的渝中、沙坪坝、大渡口、九龙坡、江北、南岸、北碚等区均属巴县管辖。1929年重庆独立建市后，巴县行政区划曾几度调整和变动，直到1960年才稳定下来。但从历史的进步、改革的深入，社会、经济、文化事业的发展的客观要求，巴县的行政区划已暴露出一些弊端，突出表现在：

1、不利于经济发展。原巴县是重庆市的近郊县，在能源、交通、通信、市场贸易等诸多方面都与重庆市有密切的联系。但行政建制在客观上直接制约着这一地区的经济发展，如当时的一些计划物资的供应及信贷资金规模等等都缺乏相应的自主权，虽有较为优越的地理条件和较好经济发展

基础，但这样的区划建制不利于人才的流入和稳定，不利于外资的引进和对外经济协作与交流，因而制约了地区经济，特别不利于工业、乡镇企业和旅游业的发展。

2、不利于行政管理。从管理层次上看，过去曾为解决大县难以直接管乡镇的问题，在县乡之间设立了区公所，作为县人民政府的派出机构。随着改革开放的深入、发展，把行政和经济权力过分集中到这个中间夹层，区公所实质上行使政权的职能，从而使乡镇政权的职能弱化，在不同程度上制约了社会经济的发展。从管理幅度上看，有的乡镇管理二十多个村，而有的乡镇只辖七、八个村，相差幅度较大。从行政管理的级别上看，巴县境内的市属以上企业单位较多，级别较高，地（师）级单位有四个，县（团）级单位有四十八个，而当时的建制显然已不适应加强行政管理的需要。从管理区域看，巴县地域分布于长江南北，形成隔江而治，这既不利于南北区域经济发展，也不利于集中统一规划和管理。

3、不利于城市中心功能发挥。由于巴县三面包围重庆的地缘关系，随着大城市工业化和市区经济的进一步发展，日益增多的建设项目必然向周边幅射，南北与市区的结合必然加快，联系日趋紧密，大量农副产品和农村劳动力等直接进入市区；大批的城市工业品也直接向南北批发、零售，城市工业、企业直接与地方企业发生经济联系，对县城经济中心的作用难于发挥，缺乏应有的吸引力和向心力。随着巴县改革步伐的加快，商品经济的发展，越来越要求行政区划必须与经济基础相适应。否则，经济基础的发展必然要冲破束缚自己的桎梏，为自己开辟道路。作为上层建筑的行政区划

不能落后于经济基础，应随着经济基础的发展而发展，为经济基础服务，因此，无论从经济发展、从社会发展或从行政管理来看，巴县行政区划的调整、变更已势在必行，它对振兴地区经济，发展中心城市都具有十分重要的意义。基于上述原因，从一九八三年开始，市民政局根据巴县的要求，曾派员邵贵宝（副局长）、刘治安（政权处处长）等先后三次对巴县进行调查，并与县委、人大、政府、政协领导多次磋商，对区划调整、变更的必要性、紧迫性、可行性达成共识，从而为撤县建区打好了思想基础。其间，县里也作了系统的资料准备。

二、制定三次方案概况

第一次方案制定时间在一九八八年盛夏。市委书记肖秧来巴县视察工作，县委书记牟禾荣在汇报工作时提出巴县的行政建制不适应改革开放和地区经济快速发展的需要，要求撤县建区或建市。肖书记对此表示赞成。县委及时统一了四大家班子的意见，于一九八八年九月二十九日以《关于将巴县建成重庆市辖区的论证报告》呈报市政府，市政府收悉后批转市民政局办理。市局一九八九年三月十八日由副局长兰熙泉（管行政区划）、政研室主任吴晓鲁、政权处处长刘治安、业务干部邹春举一行四人到巴县征求如何建区的意见，巴县参加座谈会的有刘圣福（县委常委副书记）、彭贵华（政府副县长）、曾令谷（县委办公室主任）、尉永睦（政研室主任）、谢现全（民政局局长）、周明忠（民政局副局长）、李忠华（业务干部）等七人。会上与会者围绕如何建区问题各抒己见，集中起来为三条：一是整县建区；二是以长江为界南北建区；三是以巴县南部为主将九龙坡区江南部份划入