

AN SURVEY OF TAICANG

2006


太仓概览





2006 太仓概览
A SURVEY OF TAICANG

ISBN 7-80733-041-4



9 787807 330417 >

ISBN 7-80733-041-4/G·331
定价: 20.00元

A SURVEY OF TAICANG

2006

太仓概览

中共太仓市委宣传部 编

Compiled by Taicang Committee Propaganda of
Chinese Communist Party

古吴轩出版社
GURUXUAN PUBLISHING HOUSE

图书在版编目 (CIP) 数据

2006 太仓概览 / 中共太仓市委宣传部编. — 苏州:
古吴轩出版社, 2006.5

ISBN 7-80733-041-4

I. 2… II. 中… III. 太仓市—概况—2006

IV. K925.34

中国版本图书馆 CIP 数据核字 (2006) 第 035934 号

摄 影: (按姓氏笔画为序)

| | | | |
|-----|-----|-----|-------|
| 王大经 | 王洪斌 | 王 勇 | 王敬明 |
| 庄 燕 | 杨 希 | 杨忠明 | 陆 继 |
| 陆培明 | 陈建法 | 陈 康 | 陈解法 |
| 姚建平 | 徐仲良 | 曹敏强 | 端木向宇等 |

责任编辑: 洪 芳
见习编辑: 孙 铮
装帧设计: 徐耀明
责任校对: 魏芳芳
责任印刷: 何 洁

书 名: 2006 太仓概览
编 者: 中共太仓市委宣传部
出版发行: 古吴轩出版社

地址: 苏州市十梓街 458 号 邮编: 215006
Http: //www.szrbs.net/gwx E-mail: gwxcb@126.com
电话: 0512-65232286 传真: 0512-65220750

印 刷: 苏州市新彩视广告印务有限公司
开 本: 889×1194 1/48
印 张: 3
印 数: 0001-3000 册
版 次: 2006 年 5 月第 1 版 第 1 次印刷
书 号: ISBN 7-80733-041-4/G·331
定 价: 20.00 元

如有印装质量问题, 请与出版社联系

主 编 张志明

副主编 王国其 徐志强

编 务 (按姓氏笔画为序)

王维强 陈妙生 吴建明 茅震宇

姜 颖 徐卫岗 席仲元 蒋建平

翻 译 刘志宏

Editor in Chief Zhang Zhiming

Deputy Editor in Chief Wang Guoqi Xu Zhiqiang

Contributing Writers *(In the order of the number of strokes in their surnames)*

Wang Weiqiang Chen Miaosheng

Wu Jianming Mao Zhengyu

Jiang Hao Xu Weigang Xi Zhongyuan

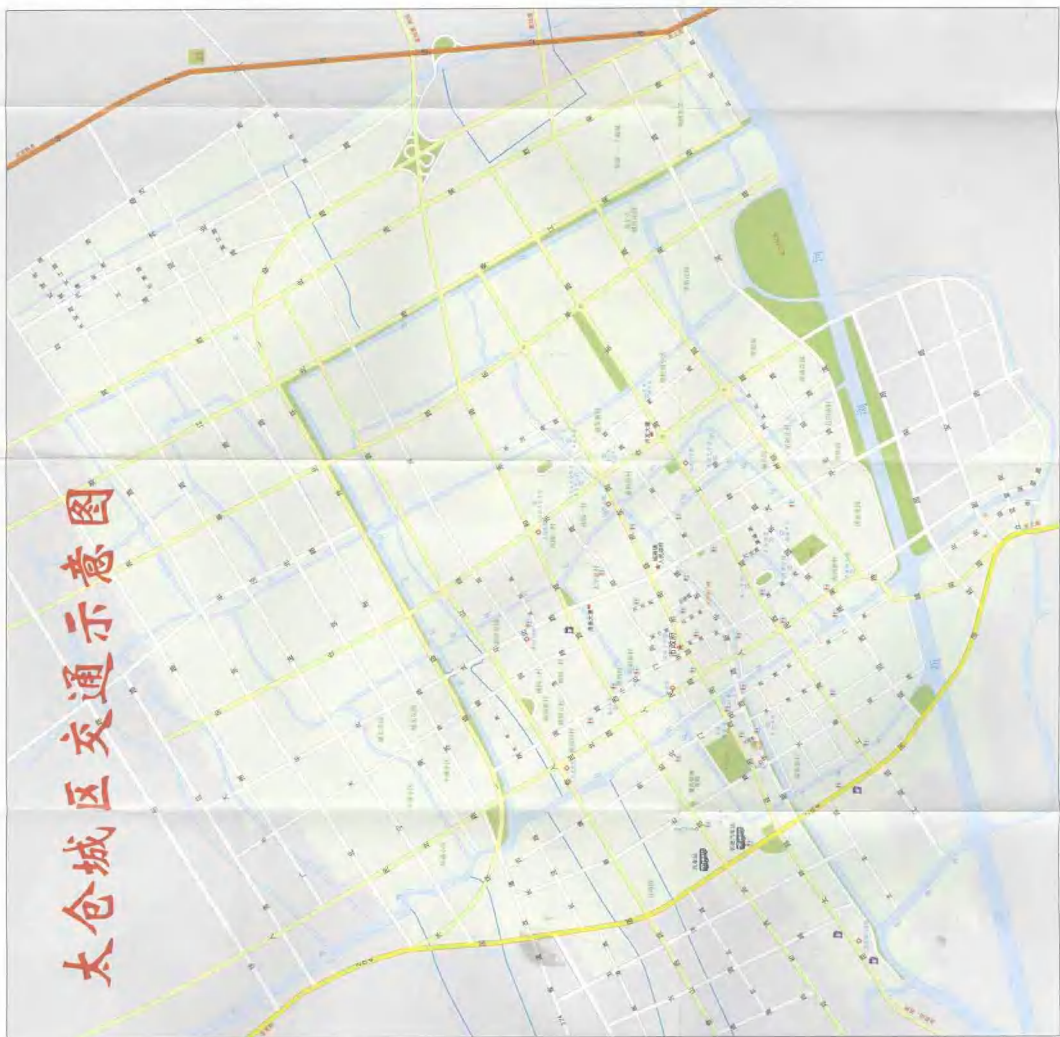
Jiang Jianping

Translator Liu Zhibong

太仓市域示意图



太仓城区交通示意图



目 录

Contents

城市概况 1

General Information

- 一、地理位置 2
Geographical Location
- 二、行政区划和人口 4
Jurisdiction Area and Population
- 三、自然条件 6
Natural Conditions
- 四、历史文化 8
History and Culture
- 五、荣誉一览 14
Fame and Triumphs

2005 年经济社会发展基本情况 17

Economic and Social Development in 2005

- 一、综合实力 18
Comprehensive Strength
- 二、农业 22
Agriculture
- 三、工业和建筑业 24
Industry and Construction
- 四、运输邮电业 28
Transportation and Post and Telecommunications
- 五、对外贸易 30
Foreign Trade
- 六、金融业务 32
Financing
- 七、房地产业 34
Real Estate Industry
- 八、旅游业 36
Tourism
- 九、对外开放 40
Opening-up
- 十、民营经济 44
Private Economic
- 十一、城市建设 46
Urban Construction
- 十二、科技 50
Science and Technology

| | |
|--------------------------------------------------------------------|------------|
| 十三、教育 | 52 |
| Education | |
| 十四、文化 | 54 |
| Culture | |
| 十五、卫生 | 56 |
| Public Health | |
| 十六、体育 | 58 |
| Sports | |
| 十七、人民生活 | 60 |
| Life | |
| 十八、社会保障 | 62 |
| Social Security | |
| 十九、人口与计划生育 | 64 |
| Population and Birth Control | |
| 二十、精神文明和民主法制建设 | 66 |
| Construction of Spiritual Civilization, Democracy and Legal System | |
| 太仓港经济开发区 | 69 |
| The Economic Development Zone of Taicang Port | |
| 各镇简况 | 83 |
| Brief Introduction to Subordinated Towns | |
| 2006年国民经济和 社会发展主要预期目标 | 99 |
| Major Targets for Economic and Social Development in 2006 | |
| 2006年重点建设项目 | 103 |
| Key Construction Projects in 2006 | |
| “十一五”主要目标和任务 | 111 |
| Major Targets and Tasks | |

2006 太仓概览

A SURVEY OF TAICANG

城市概况

GENERAL INFORMATION



一、地理位置

太仓位于江苏省东南部，长江口南岸。地处北纬 $31^{\circ} 20' - 31^{\circ} 45'$ ，东经 $120^{\circ} 58' - 121^{\circ} 20'$ 。

太仓东濒长江，与崇明岛隔江相望，南临上海市宝山区、嘉定区，西连昆山市，北接常熟市。



太仓地理位置图 Map of Geographical Location of Taicang



太仓城区 Taicang Area of Jiangsu

Geographical Location

Located on the east coast of China, southeast portion of Jiangsu Province, Taicang is located on the south bank of the Yangtze River Mouth. The map coordinates of Taicang covers from Northern $31^{\circ} 20'$ to $31^{\circ} 45'$ Southern, and longitude from $120^{\circ} 58'$ East to $121^{\circ} 20'$ on the West.

Taicang is borders the Yangtze River in the east with Chongming Island to the west. To the south there are Baoshan and Jading Districts of Shanghai City and in the west it adjoins Kunshan City and in the north is Changshu City.



沿江高速公路 Expressway along the Yangtze River



二、行政区划和人口

太仓隶属江苏省苏州市管辖。总面积822.9平方公里，其中陆域面积648平方公里。

全市辖太仓港经济开发区，7个镇，126个行政村、3483个村民小组，65个居民委员会。2005年末全市户籍人口45.76万人，其中农业人口25.96万人，非农业人口19.8万人。



行政区划图 Map of the Jurisdiction of Taicang



图 15-1 快乐童年



图 15-2 苏州音乐

Jurisdiction Area and Population

Taicang is under the jurisdiction of Suzhou City, Jiangsu Province. It covers an area of 822.9 km², of which 648km² is land. Taicang now administrates Taicang Harbor Economic Development Zone and 7 towns, 126 villages, 3,843 village groups and 65 residential committees. By the end of 2005 there are 457,600 registered residents among which 259,600 people are for agriculture and 198,000 for non-agriculture.

三、自然条件

太仓属长江三角洲冲积平原。全境地势平坦，自东北向西南略呈倾斜。东部为沿江平原，西部为低洼圩区。太仓属北亚热带南部湿润气候区，四季分明，气候温和。


太仓港是距长江入海口最近的港口，口岸长38.8公里，其中深水岸线25公里。岸线基本平直且边滩稳定，终年不冻不淤，深水区开阔，稳定，能满足5万吨级船舶回转水域的要求，是长江下游地区的黄金岸线。



田野之歌 *A Song of Field*



沿江湿地 *Everglade along the Yangtze River*



魚江乃色 *Kujie Fish in the Yangtze River*

黃金水道 *Gold Harvest of Port*

Natural Conditions

Taicang is located in the Yangtze (triangular alluvial plain; it is mainly flat, with slightly sloping from northeast to southwest. The eastern part of the city is a flat plain and the west is low dyke area. Taicang port is the nearest one to the mouth of the Yangtze River with a length of 38.8 km bank, of which 25 km is deep water area. Bank line is straight on the whole and it does not experience freezing or silting throughout of the year. It is so wide and stable that can meet the demand of 50,000 ton ships' turning about and thus it is called the "Gold line".

四、历史文化

太仓古代为滨海村落。春秋时属吴地，秦属会稽郡，汉为吴郡娄县惠安乡。三国吴于此建仓屯租，渐次发展。元代于刘家港开创漕粮海运，遂日益繁盛，成为“六国码头”。明弘治十年（1497），割昆山、常熟、嘉定三县地建太仓州。民国元年（1912）定名太仓县。1993年3月，撤县建太仓市。

1405年，航海家郑和率领船队在太仓起锚，开始了七下西洋的伟大壮举。



嘉定三首《六国码头商贾图》

Prosperous Port Trade with Foreign Countries by King Shaojian