

亳州市地方乡土教材



# 我们的家园

# 亳州

WOMEN DE JIAYUAN BOZHOU

亳州市教育局教育科学研究所 编



安徽少年儿童出版社

# 编写说明

《我们的家园——亳州》是按照《基础教育课程改革纲要(试行)》的要求,根据《全日制义务教育地理课程标准(实验修订稿)》编写的地方乡土教材。编写本教材的目的是为了配合九年义务教育课程《中国地理》和《中国历史》的教学,对学生进行市情教育,培养学生热爱家乡、建设家乡的情感。

本教材系综合读本,融亳州历史、地理、政治、经济、社会、文化等知识于一体,力图将亳州的过去和现状客观地呈现出来。本书以主题形式呈现,每个主题独立为1个单元,共8个单元。每个主题相对独立,又保持有机联系,构成一个相对完整的知识体系。根据课程改革实验要求,我们在课文中特意配有许多图片、地图,以增强教材的亲合力;设置“想一想”“阅读材料”等小栏目,以激发学生的学习兴趣,拓展课程资源;尽量采用平实而又不失风采的语言,以增强课文的可读性。在每个学习主题的后面,设置了学习与探究活动,为学生主动开展研究性学习提供案例或线索。

全书可安排10~14课时进行教学。建议各校安排在八年级下学期讲授。教学时,教师可根据教材要求,积极改革教学方式,充分利用地方课程及教学资源,努力创设开放式的教学环境,增强学生学习的趣味性和主动性,实现“新课程标准”倡导的知识与技能,过程与方法,情感、态度、价值观三维目标的有机统一。

本书在编写过程中,得到了亳州市气象局、统计局、国土资源局、林业局、卫生局、交通局、文化旅游局和亳州市政协文史资料委员会、亳州市地方志编纂办公室等有关单位的大力支持和帮助,安徽省教育科学研究院徐贵亮同志多次给予指导,张兴华、孙前良等同志也提出了许多中肯的修改意见,在此一并表示感谢。囿于编者水平,本书错讹之处在所难免,敬请广大师生在使用过程中提出宝贵意见,以便再版时修正。

本书编委会

2010年3月

# 《我们的家园——亳州》编委会

名誉主任：汤涌 屈文进

主任：马昭华

副主任：杜爱玉 张勇 张伟亚 董其武

编委：荀凤鸣 李俊标 赵勇 王学哲 李强

刘光杰 乔红侠 芮坚 杨超杰 郭朝阳

侯广宇 方显启 王晓东 黄笑梅 黄灿明

编审：杜爱玉 刘光杰 罗永伟

编写人员：(以姓氏笔画为序)

王磊 王玉龙 冯艳 刘光杰 孙伟

张峡 李翔 周晓玲 郑文书 罗永伟

高新 高思强 袁超文 梁杰 彭长玉

统稿：罗永伟 彭长玉 冯艳

图片摄影：张延林

我们的家园——亳州

本书编委会 编

出版人：张克文 选题策划：刘瑛 责任编辑：丁凌云 葛伟

责任校对：江伟 责任印制：田航

出版发行：时代出版传媒股份有限公司 <http://www.press-mart.com>

安徽少年儿童出版社 E-mail: ahse@yahoo.cn

(安徽省合肥市翡翠路1118号出版传媒广场 邮政编码:230071)

教育图书发展部电话:(0551)3533519(办公室) 3533516(传真)

印制：合肥晓星印刷厂

(如发现印装质量问题,影响阅读,请与本社教育图书发展部联系调换)

开本:787mm×1092mm 1/16 印张:3.75 字数:66千字

版次:2010年6月第1版 2010年6月第1次印刷

ISBN 978-7-5397-3110-0

定价:5.80元

版权所有,侵权必究

# 目 录

第 1 单元	美丽年轻的省辖市 .....	1
第 2 单元	优越的自然环境 .....	6
第 3 单元	丰富的历史文化遗产 .....	15
第 4 单元	革命烽火照亳州 .....	20
第 5 单元	灿若星辰的亳州名人 .....	27
第 6 单元	独具特色的家乡资源 .....	34
第 7 单元	快速崛起的国民经济 .....	39
第 8 单元	日新月异的科教文卫事业 .....	49

## 第1单元

# 美丽年轻的省辖市

### 亳州市概况

亳州市位于安徽省西北部,国土面积约 8374 平方千米,人口约 596.9 万人,辖涡阳、蒙城、利辛三县和谯城区。



新建成的亳州市行政中心

亳州自然条件优越,物产丰富。美丽富饶的土地哺育了众多的先贤圣哲,如思想家老子、庄子,政治家、军事家曹操,“神医”华佗等,众多的历史人物及其活动使古城亳州为之生辉。

亳州是全国历史文化名城,悠久的历史 and 灿烂的文化,给亳州留下了众多的名胜古迹。尉迟寺遗址遗存丰富,被当代史学界称为“中国原始第一村”;花戏楼戏文遍布,彩绘艳丽,砖木镂雕,巧夺天工;汤王陵高丘巍然,彰显

先贤政绩；道教圣地太清宫庄严肃穆，气势非凡；古地道设计奇特，工程浩大，建筑宏伟，堪称古代军事史上的奇迹，被誉为“地下长城”。此外，华祖庵、曹氏家族墓群、万佛塔、明王台等古迹星罗棋布，不胜枚举，处处蕴涵着丰厚的文化底蕴。

亳州为皖西北重镇，历来为兵家必争之地。秦汉之际，陈胜率农民起义军转战于此；东汉光武帝刘秀为实现统一，曾与割据势力大战于蒙城垂惠（今蒙城小涧镇红城）；曹操依托故乡，渐成强势，完成统一北方的大业；祖逖北伐，曾据亳州，收复中原大片土地；431年，刘宋大将檀道济在山桑古城（今涡阳县和蒙城县境内）唱筹量沙，智退魏兵；唐末，黄巢起义军攻占亳州，留下“杏花村”的美丽传说；元时，刘福通、韩林儿建立宋政权，定都亳州；张乐行雒河集会盟，形成清末反封建的重要力量；抗日战争时期，亳州成为新四军豫皖苏边区抗日根据地的重要组成部分；解放战争时期，亳州又成为淮海战役的前沿阵地和渡江战役的后方基地。

亳州市的城市面貌日新月异。过去的亳州城，曾几度繁华，几度沧桑。至解放初期，城市房屋陈旧，满目疮痍；如今，城镇建设发展迅速，中心城市框架逐步拉开，小城镇建设稳步推进，涡河治理等一大批项目顺利实施。各县县城和中心建制镇建设成就显著，城乡一体化的格局正在形成。

亳州人锐意进取，勇于创新。经过几代人的艰苦创业，亳州经济发展迅速，综合实力不断增强。农业生产持续高产、稳产，产业结构更趋合理，农、林、牧、副、渔业协调发展，生态农业、科技农业特色日渐鲜明。工业生产迅猛增长，规模以上工业企业稳步发展，民营企业快速崛起。交通运输持续发展，形成以公路和铁路为主的四通八达的交通运输网络系统。商业日渐繁荣兴旺，各种大型商场和专业市场迅速崛起。经济的快速发展，使亳州人民的物质文化生活水平迅速提高。

同学们，亳州未来的宏伟蓝图将由你们来描绘，希望你们通过本书的学习，能更加了解亳州、热爱亳州，成为建设亳州的栋梁。



## 亳州历史沿革

亳州历史悠久,源远流长,是中华民族古老的文化发祥地之一。上古时,“亳”地属商部落。其氏族方国“焦”,位于今谯城区境;氏族方国“嵇”,位于今蒙城县境。商曾几度迁都,人们将汤定都的地方统称为亳,其中南亳位于今河南商丘以南,安徽亳州以北。现在亳州市内汤陵公园中的“成汤故垒”,据说是商汤王的衣冠冢。周朝初年,武王攻克殷商,封神农之后于焦,焦成了神农后人的领地。

春秋时期,焦属陈国,陈在此营建焦城,与焦城毗连的是夷城(故址在今亳州城东南的城父)。焦、夷二城是当时东南地区连接中原腹地的交通要道。公元前637年,楚夺取了焦、夷二城,楚平王筑谯城,并派太子驻守城父,使焦、夷地区得到进一步发展。苦(今涡阳县境)、蒙(今蒙城县境)是当时的两个城邑。

秦统一中国,设置谯县,隶属碭郡。

西汉时,谯县隶属豫州刺史部所辖的沛郡。东汉改沛郡为沛国,并将豫州刺史部设置在谯。这对谯县的发展起到了促进作用。

东汉末年,曹操以谯郡一带为基地,不断在政治、军事和经济上加强自己的力量。221年魏文帝(曹丕)鉴于谯在军事、政治、经济上的重要地位,加上是皇族原籍,将谯封为“陪都”,与许昌、长安、洛阳、邺并称“五都”,其地位相当显赫。

北魏设南兖州,治所设于小黄(今谯城)。北周时改南兖州为亳州,州治所仍设在小黄,“亳州”之名始见于此。607年,亳州改为谯郡,小黄县亦复名为谯县。

唐代全国分为若干“道”,谯郡隶属河南道。开元年间(713—741),唐朝按照辖境大小、经济强弱和位置轻重,将全国的州划为七等,谯郡被列在三等,为“十望州”之一。谯郡所辖八县中,有七个县被列为“望县”,谯郡在当时的政治、经济地位由此可见一斑。

北宋初年,亳州地区设谯(今谯城)、城父(今涡阳)和蒙城三县,隶属淮南东路。南宋时,亳州隶属南京路。

元朝建立后,亳州属河南江北行省归德府,下辖六县。至元八年(1271年),

鉴于长期战争造成人口稀少,亳州辖县仅为谯、城父、鹿邑三县。

明初,亳州降州为县,隶属颍州。弘治九年(1496年),亳县又升为州,隶属凤阳府。

清初,亳州隶属江南省凤阳府。康熙六年(1667年),江南省分为江苏、安徽两个布政使司,亳州隶属安徽。雍正二年(1724年),将亳州升格为直隶州,把太和、蒙城二县划归亳州管辖。雍正十三年(1735年)降亳州为散州,与太和、蒙城一起划归颍州府管辖。至此,历史上长期以来形成的“南颍北亳”格局被打破。

清同治三年(1864年),捻军起义被镇压后,清政府为了加强对捻军兴起地区的统治,划出亳州东乡十三保和宿州、蒙城、阜阳各一部,设置涡阳县。

1912年,亳州改为亳县,隶属安徽省。解放战争时期,共产党领导的武装力量和人民群众在其边远农村地区建立了县一级人民政权,1949年2月恢复亳县建制,隶属阜阳行政公署。

1965年5月1日,经国务院批准,利辛县人民政府成立。辖区以利辛集为中心,分别从阜阳、涡阳、蒙城和凤台四县划出部分地区组成。

随着社会经济的发展,亳州地区的行政区划进行了重大调整。2000年6月,经国务院批准,成立了省辖亳州市,辖区由原属阜阳市的涡阳、蒙城、利辛和原省直管的亳州市(改为谯城区)共同组成,亳州历史从此掀开了新的一页。



省辖亳州市正式挂牌



### 唱筹量沙

刘宋大将檀道济率军与北魏军队作战,被围困在山桑(今涡阳县和蒙城县境内)。北魏军队强攻不下城池,准备长期围困,造成宋军粮食短缺,不战而降。为了挫败北魏军队的企图,檀道济让军需官把黄沙堆成小山一样,在上面覆盖少量白米,然后命令管粮的兵士手里拿着竹筹唱着计数,并用斗子量米。这个消息马上被魏兵的探子打听到了,北魏军队听到城中粮食尚丰,感到久困无望,就主动撤兵走了。



请你根据所学知识,按照下面的格式编制一张亳州地区行政区划变化表。

历史时间	本地名称	隶属区域	下辖区域
春秋时期	焦	—	苦、蒙
秦朝			

## 第2单元

## 优越的自然环境

## 位置、政区和人口

从《亳州市在中国和安徽省位置示意图》中可以看出,亳州市位于安徽省的西北部。经纬度的范围大约在 $32^{\circ}51'21''\text{N}\sim 34^{\circ}04'56''\text{N}$ 、 $115^{\circ}32'24''\text{E}\sim 116^{\circ}49'25''\text{E}$ 之间。从《亳州市地图》上看,辖区呈斜长形,长约150千米,宽约90千米。亳州市的西部、北部与河南省的周口市、商丘市接壤,西南部与阜阳市毗连,东部与淮北市、蚌埠市相倚,东南部与淮南市为邻。



亳州市在中国和安徽省位置示意图



## 活动

读《亳州市在中国和安徽省位置示意图》，说说我市的地理位置，并指出与我市相邻的省份是哪一个，在安徽省境内与我市相邻的城市有哪些。

亳州市辖蒙城县、涡阳县、利辛县和谯城区，市人民政府驻地在谯城区。

亳州市面积、人口、行政区划表

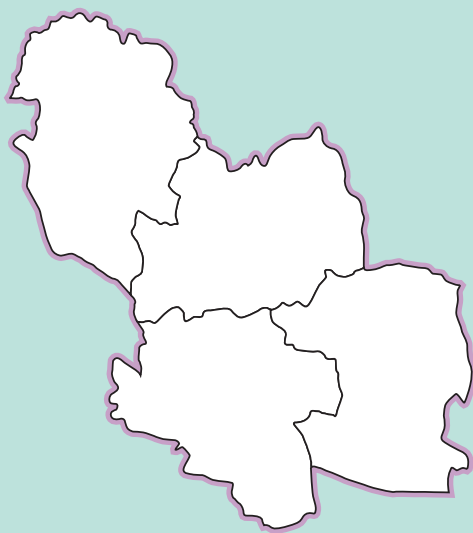
	谯城区	涡阳县	蒙城县	利辛县
面积(平方千米)	2226	2107	2091	1950
人口(万人)	159.5	149	131.1	157.3
下辖乡镇、街道办(个)	25	25	29	23

(备注:本表所列统计数据截止到2009年。)



## 活动

根据《亳州市地图》，找出亳州市所辖4个县、区的具体位置，然后在下图中填出名称，并把你所在的县或区涂上你喜欢的颜色。



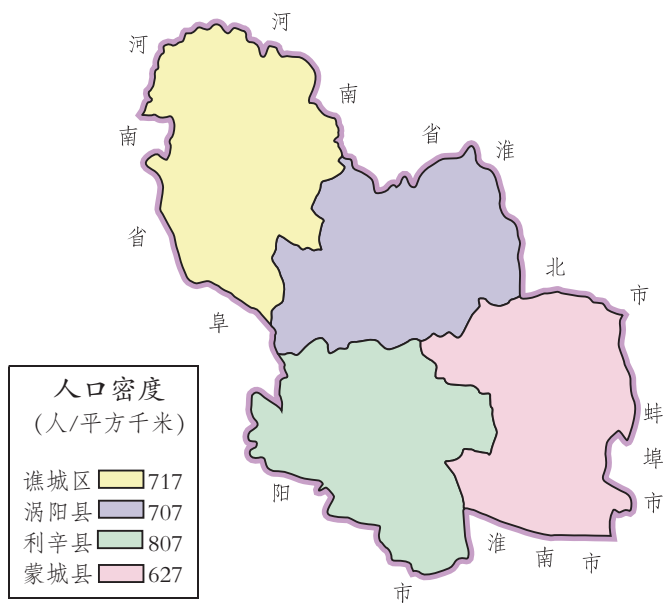
亳州市总人口约 596.9 万人,非农业人口约 65.7 万人,农业人口约 531.2 万人。非农业人口约占全市总人口的 11.01%,城镇化水平远低于全省平均水平(40.5%)和全国平均水平(45.68%)。

从民族构成上来看,亳州市人口以汉族为主,主要少数民族有回族、满族、蒙古族、壮族等。汉族与少数民族人民和睦相处,共同建设着我们美丽的亳州。



### 活动

- 1 安徽省人口约 6740.8 万人,请计算亳州市人口占全省人口的比例。
- 2 在你熟悉的人中有少数民族的吗?他(们)是哪个民族的?



亳州市人口密度图

## 广袤的平原

从《中国地形图》可以看出,亳州地处黄淮平原南部,为华北平原的一部分,坡度平缓,海拔低,为典型的平原地形。



亳州市地势的自然坡度很小,自西北向东南微倾。西北部与黄河决口冲积扇相连,地势稍高,其中谯城区的詹楼地势最高,海拔 42.5 米;东南部以利辛县的展沟南部地势最低,海拔 22 米。

**想一想:**我市的主要河流都是从西北向东南流,你能说出是什么原因吗?



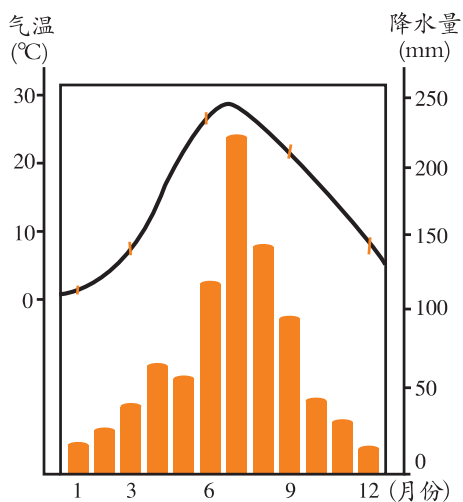
### 我市也有“山”

**龙山** 位于涡阳县城东北 12.5 千米处,主峰海拔 105.3 米,面积约 1.41 平方千米。

**东山** 位于涡阳龙山集东 2.5 千米处,又名独山或蜘蛛山,主峰海拔 93 米,面积约 0.71 平方千米。

### 四季分明的过渡带季风气候

亳州市属于北亚热带湿润季风气候与南温带半湿润季风气候区的过渡带,四季分明。地形以平原为主,各地气候差异很小。其显著特点是冬季比较寒冷干燥,夏季高温多雨。



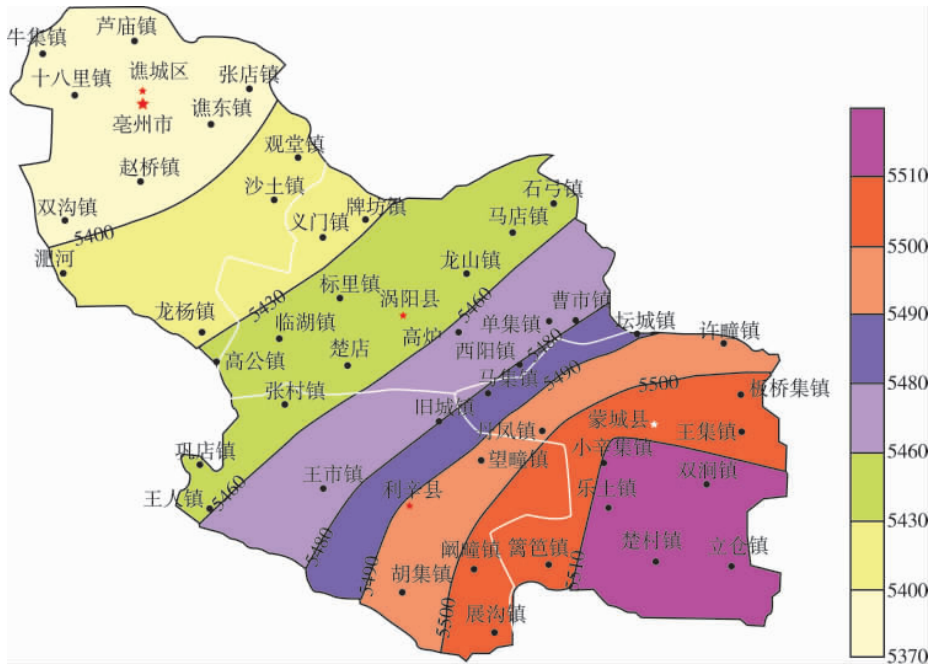
亳州市气温、降水量月份分配图

亳州市某地的气温和降水资料

月 份	平均气温(℃)	平均降水量(mm)
1	0.6	16.4
2	3.1	21.1
3	8.2	37.4
4	15.3	43.8
5	20.8	69.3
6	25.5	101.9
7	27.3	204.1
8	26.4	131.1
9	21.6	71.8
10	15.7	53.5
11	8.7	25.8
12	2.7	13.9

从气温状况看,冬季较寒冷,一月平均气温 1.0℃,极端最低气温 -24.0℃;夏季较炎热,七月平均气温 27.5℃,极端最高气温 42.1℃,冬夏温差大。年平均气温 14.9℃,积温 5300℃~5500℃(其中谯城区 5378.5℃、涡阳县 5449.2℃、蒙城县 5510.6℃、利辛县 5492.4℃)。无霜期 216 天左右,热量条件较优。

从降水状况看,年平均降水量 831.1mm,夏季降水较为集中,其他季节较少,特别是冬季降水更少。亳州市的降水量不仅季节分配不均,而且年际变化也很大,这是造成亳州市旱涝灾害频繁发生的重要原因之一。



亳州市积温分布图 (单位:℃)

亳州市最大降水量和最小降水量统计表 (单位:mm)

	谯城区	涡阳县	蒙城县	利辛县
最大降水量及出现年份	1472.1 1963 年	1506.0 2003 年	1588.3 2003 年	1505.0 2003 年
最小降水量及出现年份	472.7 1978 年	504.2 1976 年	522.9 1978 年	439.8 2001 年



## 亳州市常见的自然灾害

亳州市的自然灾害比较频繁。最常见的是气象灾害,如旱、涝、连阴雨、大风、冰雹、干热风、低温、霜冻等,尤以旱、涝灾害最多,危害最大。

近百年的历史资料显示,特别是建国 60 年来发生的灾情证明,亳州市旱、涝灾害一般有以下规律:

第一,每年都有不同范围、不同程度的旱、涝发生,旱、涝全无的年份几乎没有;

第二,从灾情发生的次数看,旱多涝少,但从危害程度上看,涝重于旱;

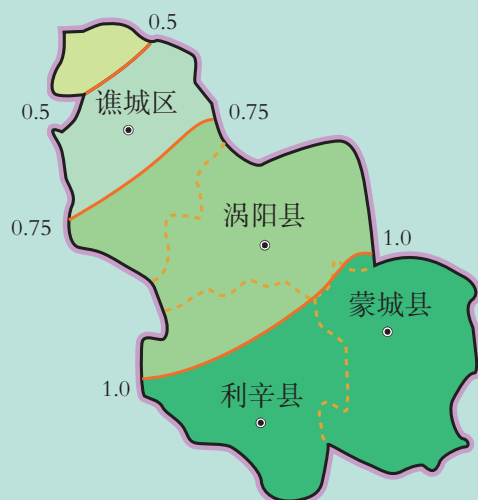
第三,早年有涝,涝年有旱,旱涝相随,转化较快;

第四,旱涝分布不均,南北差异较大,往往同一年份、同一季节里,一部分地区受涝,而另一部分受旱,北部涝灾较轻,南部涝灾较重。

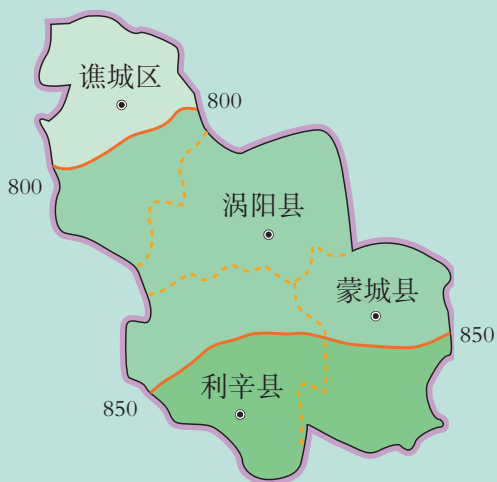


1 在表格《亳州市某地的气温和降水资料》中,找出平均气温最高、最低和平均降水量最多、最少的月份。

2 从气温和降水量的空间分布上看,亳州市各地也存在着一定的差异,但整体上的分布较有规律。读《亳州市一月份等温线图》和《亳州市年降水量分布图》,请你说说气温和年降水量的分布规律。



亳州市一月份等温线图(单位:℃)



亳州市年降水量分布图(单位:mm)



## 主要河流并流入淮

亳州市的河流属淮河水系,自北向南流向的有北淝河等,涡河、西淝河等从西北向东南并流入淮。人工开挖的茨淮新河,从西向东穿过亳州市南部。

涡河跨河南、安徽两省,是淮河第二大支流。涡河近期治理工程是 1991 年国务院确定的 19 项治淮骨干工程之一。该工程是提高涡河干流防洪、防涝能力和沿岸重要城镇防洪标准的关键性工程,对完善淮河流域防洪体系、提高淮河防洪能力、保障和促进区域经济发展具有极为重要的作用。工程建成后,涡河干流河道的防洪能力达到 20 年一遇,排涝标准达到 5 年一遇,其中亳州市城区段防洪能力达到 50 年一遇。

大寺水利枢纽是涡河一座综合性枢纽工程,位于亳州市谯城区大寺镇,其加固扩建内容为新建深孔闸、新建船闸和加固浅孔闸。工程完成后,不仅使其泄洪能力提高到 2200 立方米/秒,防洪能力提高到 20 年一遇,而且将打通涡河豫皖两省航运,进一步保障两岸人民群众的生命财产安全,促进和带动亳州市的经济社会又好又快地发展。



大寺水利枢纽加固扩建工程



### 亳州的河流

**涡河** 源出河南省通许县大青冈,从我市西北入境,东南流至谯城区,是跨豫皖两省的骨干排水河道,流经谯城、涡阳、蒙城,在怀远县入淮。历史上,涡河流域是一片美丽富饶的大平原。自黄河夺淮后,历经 700 余年的黄河大改道,使涡河流域