

中国地理学史



中国文化史丛书·中国文化史丛书
商务印书馆 王庸著















中国文化史丛书·中国文化史丛书

中国地理学史

王庸著



商务印书馆

1998年·北京

重印说明

《中国文化史丛书》是我馆三十年代出版的一套涉及文化领域甚广的丛书,半个世纪过去了,至今仍未见可以替代它的文化史出版。应学术界要求,酌量重印,以供参考。

审读旧本,发现某些史料引文有误,个别观点欠妥,因系影印,均仍其旧,尚希明鉴。

商务印书馆编辑部



中国地理学史

王 庸 著

商务印书馆出版

(北京王府井大街36号 邮政编码100710)

新华书店总店北京发行所发行

中国科学院印刷厂印刷

ISBN 7-100-01434-4/G·198

1938年4月第1版	开本787×1092 1/32
1998年4月影印第1版	字数141千
1998年4月北京第1次印刷	印张8 5/8 插页4
印数2 000册	

定价: 14.00 元

中國地理學史附圖

(一) 華夷圖(西安碑林石刻)

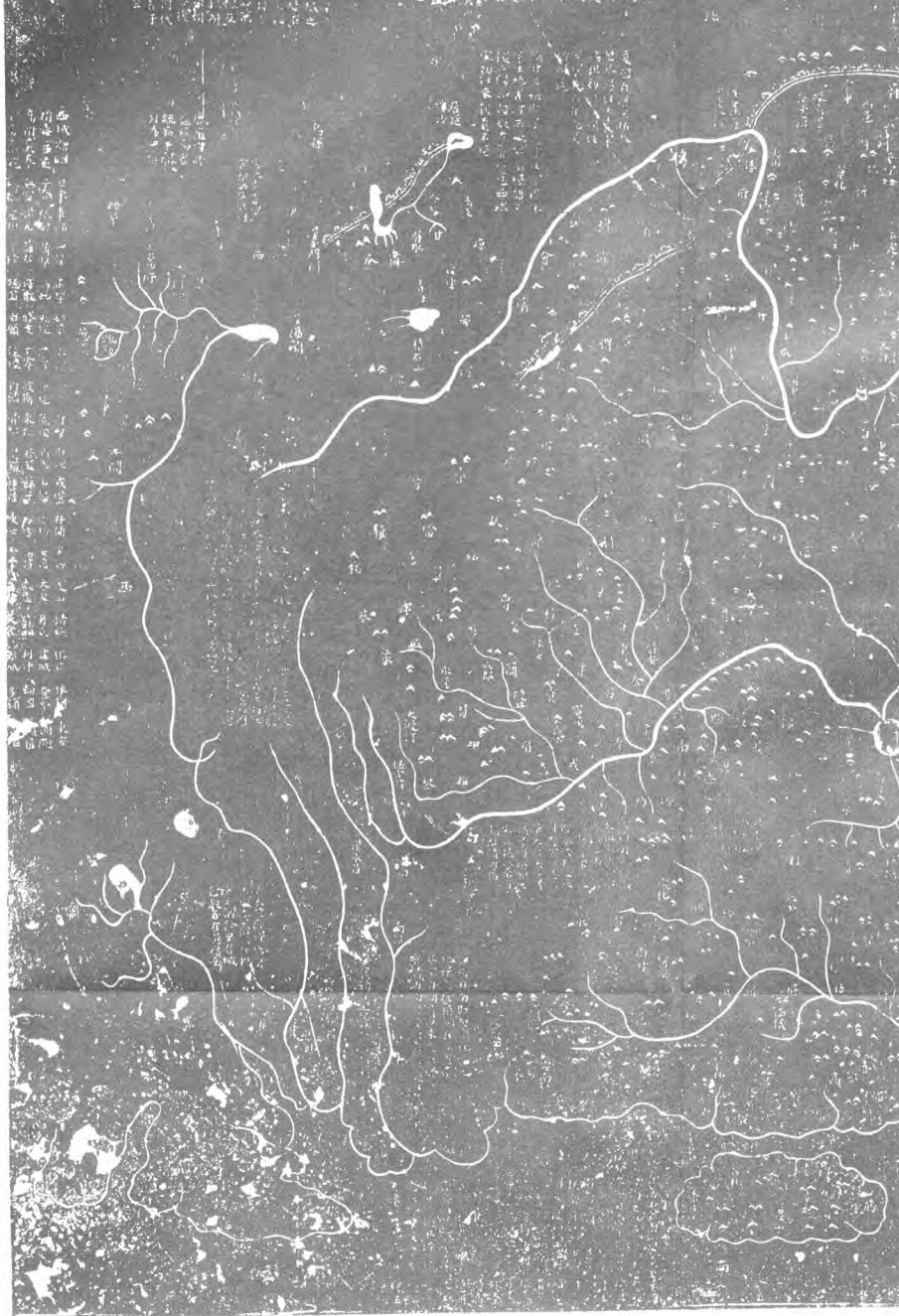
(二) 禹跡圖(西安碑林石刻)


(三) 王志遠地理圖(蘇州府學石刻)



(四) 明繪本陝西鎮戰守圖略之一頁(北平圖書館藏清內閣大庫本)









王師三駕河東始平而...
 能復也則

帝之所以劉造王業概一區宇者其如此

東河以南縱五萬里並為賦地

宇開創之強可不為之流涕夫愚哉此

地之數離必合必離非有一處不為地理者何

以涉以七十里文王以首領有天下豈以地大只

以社事觀之則吾今日所以為資者觀湯文何嘗

能修德行政去感天心下統大意則其意之與

之復故疆盡歸之政藉那豈能故可所可以

武披輿地圖指示澤出天下服縣如此其

君前言以公而虎天下不足定何也高對

李德厚諫不在大小善哉禹之言也先設起

瓜分

者王王不待大自今觀之禹

只真可與中與

右四圖 東山其與公為

善即羽善日所進也

後蜀日集右斯因夢刻以永其傳

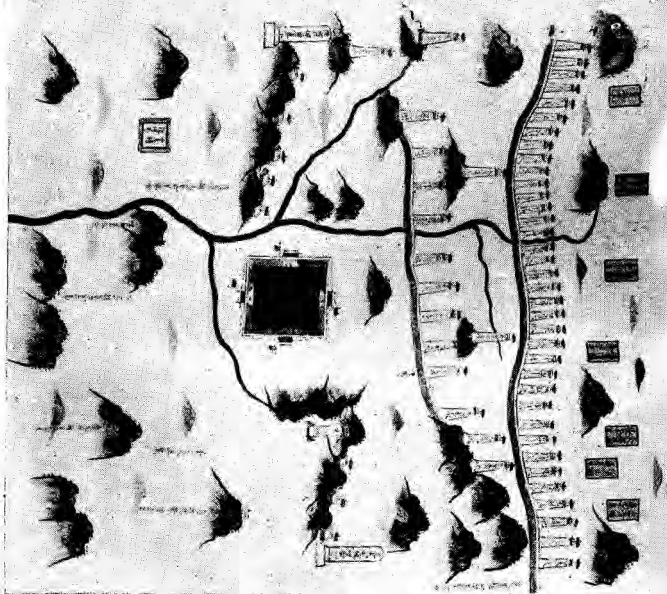
神木東嘉王致遠書

頁一之略圖守戰鎮西陝本繪明(四)

(本庫大閣內清藏館書圖京北)

陝西鎮守圖略殘頁之一頁

第二十二號內閣大庫本



神木堡邊外地磁窯溝離邊三十里沙河
 離邊五十里木瓜莊架離邊七十里石靈川離
 邊七十里內胛水掌謝家岔亦有水泉厚城在
 彼割管其路徑通迤西大柏油地方由安川等
 墩空掏牆入寇至高廟兒梁五十里摩天嶺七
 十里清水坪九十里石山子黃河畔一百二十
 里止俱平川摩可馳驟若賊入高廟兒本堡兵
 馬從峯子梁阻截入摩天嶺石山子於清水坪
 煙窩崖據險可以截殺其十里鋪石盤子墩本
 堡把總官設立塘馬有警馳報迤東未與等堡
 兵馬由路逃奔進摩天嶺迤西大柏油
 等堡兵馬由神靈要酒務會進兵馳至清水坪
 各趨便路截殺如賊擁衆曠日不回本堡參將
 設謀分遣哨營營堡兵馬量敵出奇隨機剿殺

此圖大致可
 表明三種地
 圖之形制

- (一) 邊防圖,
- (二) 地形圖,
- (三) 古圖總。