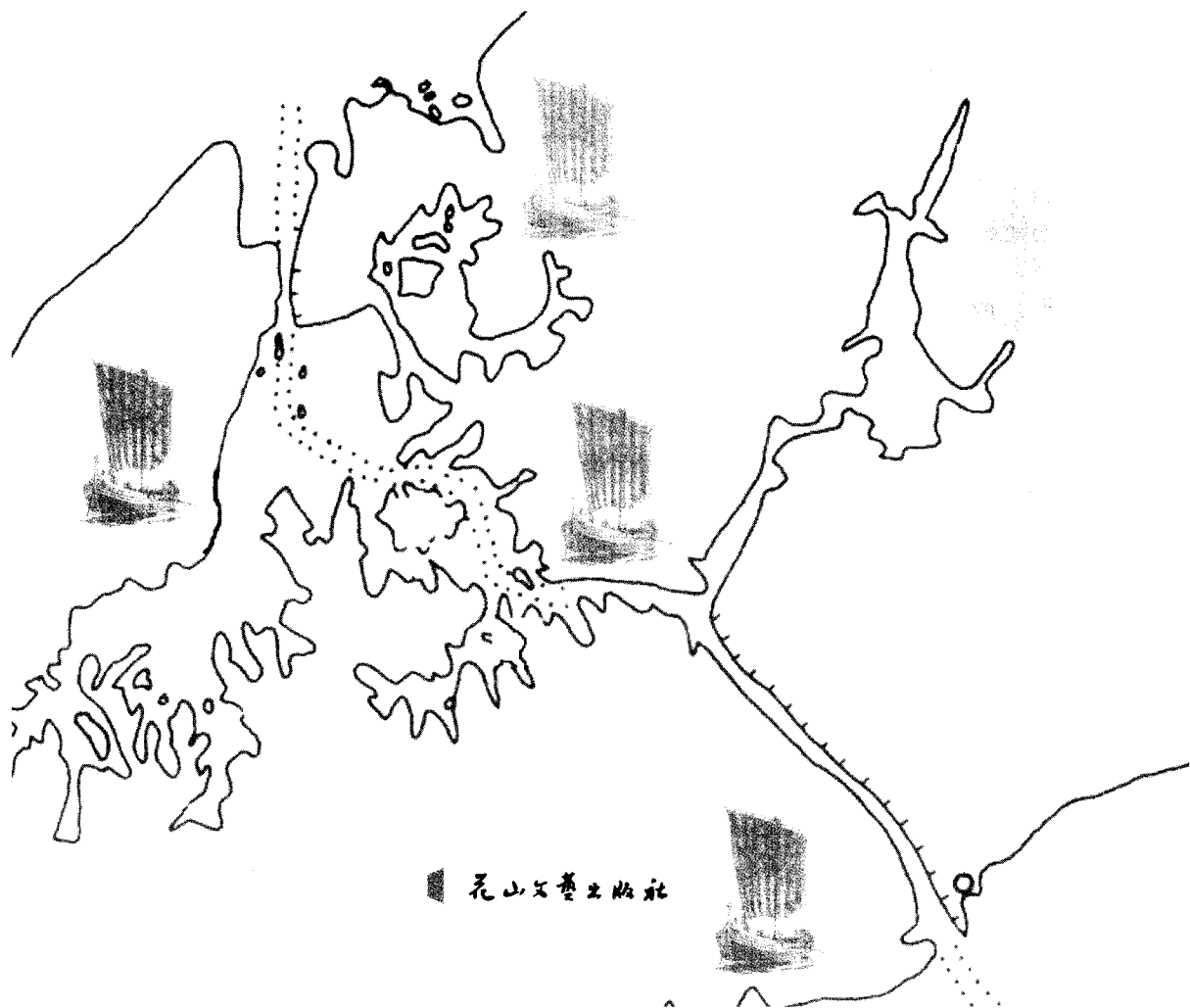


秀娥 张翅 编著

海盗地图



花山文艺出版社

图书在版编目 (CIP) 数据

海盗地图/秀娥, 张翅编著.-石家庄: 花山文艺出版社,
2004

ISBN 7-80673-563-1

I.海... II.①秀...②张... III.海盗-历史-世界-图解 IV.D588-64

中国版本图书馆CIP数据核字 (2004) 第134034号

海盗地图

编 著: 秀 娥 张 翅

责任编辑: 李 爽

封面设计: 彩奇风

出版发行: 花山文艺出版社

地 址: 石家庄市和平西路新文里8号

邮政编码: 050071

网 址: <http://www.hspul.com>

E-mail: hswycbs@heinfo.net

电 话: 0311-5915087

传 真: 0311-7815440

经 销: 全国新华书店 各地席殊书屋

印 刷: 北京雷杰印刷有限公司

开 本: 787毫米×1092毫米 1/16

印 张: 22.5

字 数: 250千字 插图480幅

版 次: 2005年1月第1版

印 次: 2005年1月第1次印刷

书 号: ISBN 7-80673-563-1/I·289

定 价: 55.00元

版权所有 盗版必究

·图书如有印装错误, 请寄回印厂调换。

目录

古代海盗

- 一 海盗与古希腊英雄传说>>>1
- 二 海盗出卖了斯巴达克起义军>>>8
- 三 罗马统帅恺撒曾落入海盗之手>>>13
- 四 罗马将军庞培与海盗的较量>>>18
- 五 克里特岛上的海盗>>>24
- 六 萨摩斯岛上的海盗>>>29

北欧海盗

- 七 维京人的来历>>>33
- 八 海盗国王统一挪威>>>38
- 九 海盗时代的序幕——挪威海盗攻掠修道院>>>43
- 十 “宝剑莱夫”之死——维京人拓殖冰岛>>>47
- 十一 发现格陵兰岛>>>56
- 十二 龙头船与船坟墓>>>61
- 十三 维京人在哥伦布之前发现美洲>>>65
- 十四 爱尔兰首都都柏林的建立者——丹麦维京人>>>68
- 十五 欧洲动乱给了海盗可乘之机>>>71
- 十六 海盗包围下的巴黎保卫战>>>77
- 十七 海盗罗洛建立诺曼底公国>>>81
- 十八 英格兰抵抗海盗的英雄——阿尔弗雷德大帝>>>85
- 十九 丹麦维京人建立卡努特王朝>>>91
- 二十 诺曼人后裔成为英国统治者>>>97

- 二十一 诺曼底人入侵西西里,建立西西里、阿普利亚等王国>>>107
- 二十二 瑞典维京人在德国开创留里克王朝>>>111
- 二十三 挪威海盗的失落>>>118
- 二十四 挪威海盗欧洲侵略扩张的终结>>>125
- 二十五 波罗的海吕根岛上的海盗>>>132
- 二十六 海盗促使成立汉萨同盟>>>137
- 二十七 海盗紧急增援斯德哥尔摩——德国海盗克劳斯·施托尔特贝克尔船长(一)>>>140
- 二十八 海盗团伙的“合法证书”——德国海盗克劳斯·施托尔特贝克尔船长(二)>>>144
- 二十九 海盗船长之死——德国海盗克劳斯·施托尔特贝克尔船长(三)>>>148
- 三十 海盗船长的宝藏之谜>>>151

阿拉伯海盗

- 三十一 巴伯路斯王朝——巴伯路斯开创土耳其海盗时代>>>157
- 三十二 土耳其海盗全盛时代——海尔·丁建立巴伯路斯二世王朝>>>167
- 三十三 海盗王朝的继承者——哈桑、德拉古特与乌里吉·阿里>>>176
- 三十四 阿拉伯海盗——蒂皮·蒂普>>>186

近代海盗

- 三十五 英国海盗爱德华·戴维斯船长的避难所>>>192
- 三十六 海盗的“宝藏岛”——科科斯岛>>>199
- 三十七 “海盗学者”威廉·丹彼尔>>>203

- 三十八 葡萄牙海盗——“血刀”贝尼托·博尼托>>>206
- 三十九 神秘的“利马宝藏”——苏格兰海盗威廉·汤普森(一)>>>202
- 四十 宝藏落入海盗手里——苏格兰海盗威廉·汤普森(二)>>>215
- 四十一 海盗埋宝科科斯岛——苏格兰海盗威廉·汤普森(三)>>>220
- 四十二 宝藏失落在何处——苏格兰海盗威廉·汤普森(四)>>>224
- 四十三 法国海盗烧毁哈瓦那——加勒比海的法国海盗>>>226
- 四十四 鸽子岛上“木腿”>>>235
- 四十五 政府和公司支持的海盗——加勒比海的英国、荷兰海盗>>>241
- 四十六 海盗统治的岛屿——托尔蒂岛>>>244
- 四十七 海盗都城的“海葬”>>>249
- 四十八 残暴者——亨利·摩根在英、荷之战中初试牛刀>>>255
- 四十九 摩根火烧巴拿马古城区>>>259
- 五十 摩根血洗库拉索岛>>>263
- 五十一 摩根当上牙买加的副总督>>>267
- 五十二 “黑胡子”爱德华·蒂奇>>>272
- 五十三 “黑色准男爵”罗伯茨>>>278
- 五十四 神秘的鲁滨孙岛为何引来美国百万富翁?>>>287
- 五十五 鲁滨孙岛上海盗奇遇记>>>289
- 五十六 名列世界上第三大航海家的英国海盗——乔治·安逊与鲁滨孙岛>>>292
- 五十七 名扬四海的基德船长>>>295
- 五十八 基德船长的冒险经历>>>298
- 五十九 绞刑架上的海盗船长>>>301
- 六十 破碎的藏宝图>>>304

- 六十一 法国海盗拉布斯布下的“迷魂阵”>>>307
- 六十二 绞刑架下扔出的藏宝图>>>312
- 六十三 “我们来到了世界的尽头！”——海盗探险家弗朗西斯·德雷克发现德雷克海峡>>>318
- 六十四 成为英国海军少将、海军财务官的海盗霍金斯>>>324
- 六十五 德雷克劫掠“世界金银库”>>>330
- 六十六 海盗探险家德雷克的环球航行>>>334
- 六十七 海上霸权的转移——西班牙“无敌舰队”的毁灭>>>340

关于海盗种种

- 一 海盗旗帜>>>346
- 二 海盗标志>>>346
- 三 海盗之歌>>>347
- 四 海盗守则>>>348
- 五 海盗武器>>>349
- 六 海盗的惩罚>>>350
- 七 海盗的等级>>>351
- 八 海盗的饮料>>>352
- 九 海盗的食品>>>353



近代海盜

四十二、宝藏失落在何处

——苏格兰海盜威廉·汤普森（四）

至于后来基廷是否铤而走险又去了科科斯岛，至今无人知晓。他在临终时留下了一张藏宝图，上面写着：“在埃斯佩兰萨湾的两个峭壁之间，向下走大约 10 码，然后沿小溪走 300 步，向东北转，再走 350 米。它在落日的余晖中，看起来就像是张开了双翅的雄鹰。在阳光和阴影的交界处有一个洞口刻着十字的山洞，那就是藏宝之处。”

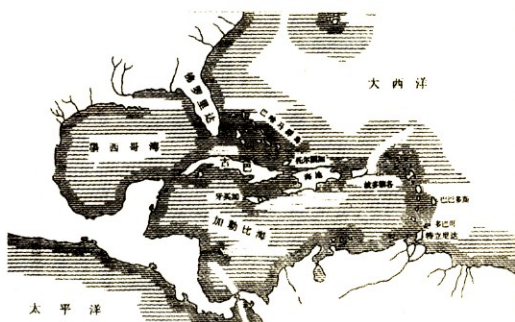
除了这张藏宝图外，还有一张关于利马宝藏的俯视图。拥有这张藏宝图的是个名叫尼古拉斯·菲茨杰拉德的副舵手，此人曾救过基廷的命。无奈，这个人并不热衷探宝，就把藏宝图和俯视图搁置在家里。

19 世纪末，一对来自旧金山的夫妇托马斯和玛丽，不知以什么方式拐弯抹角弄到了基廷的藏宝图。他们在科科斯岛大肆挖掘，还在岛上的一座山中挖了一条 280 英尺长的隧道，但最终一无所获。


后来，基廷的遗孀、60 多岁的玛丽·基廷也拿着一半利马宝藏俯视图，加入了寻宝的行列。

为什么她只拿着一半图呢？

原来，基廷死前，把藏宝图一分两半，一半给了他的妻子玛丽·基廷，另一半给了他的一个好朋友。如今，尽管基廷的这个朋友已经死去，但那一半藏宝图到了他弟弟弗雷德·哈克特手里。于是，基廷的遗孀




当时的海盜在加勒比海活动的区域



神秘的小岛让人流连忘返



1844年，汤普森病重时给朋友留下了一张藏宝图，上面写着：“在埃斯佩兰萨湾的两个峭壁之间，向下走大约10码，然后沿小溪走300步，向东北转，再走350米。它在落日的余晖中，看起来就像是张开了双翅的雄鹰。在阳光和阴影的交界处有一个洞口刻着十字的山洞，那就是藏宝之处。”图为传说中藏宝的地方。



玛丽不得不和这个弗雷德·哈克特联手合作。他们两个人拿着那个拼凑完整的藏宝图到了该岛。但是没想到，基廷的藏宝图和汤普森的藏宝图之间有很大的差异，好多地方说不清楚，无法操作。于是他们只好放弃。

后来，他们把两半藏宝图一起转让给了一个名叫奥古斯特·吉斯勒的德国人，据说，他来自德国的慕尼黑，没想到这个德国人以日耳曼民族固有的坚定毅力和执著，为了寻找宝藏，在岛上一呆就是20年。

为了寻宝，这个德国人可谓竭尽全力。他不但向哥斯达黎加政府申请了寻宝许可证，同时还得到许可，允许他在这个小岛殖民。一年以后，作为哥斯达黎加共和国公民和科科斯岛总督的这个德国人返回到他德国的家乡慕尼黑，带来12个家庭，常年住在小岛。他们在岛上盖起了漂亮的楼房，开办了锯木场，修筑了宽广的公路，组成了科科斯殖民公司。

然后，他们就开始常年在岛上探来探去，几乎挖遍了每一寸土地。但多少年来，始终两手空空。12个家庭再也不堪忍受，陆续返回德国。只剩下奥古斯特·吉斯勒一家了。最后，他们在岛上也坚持不住了，加之他的妻子病得奄奄一息，奥古斯特·吉斯勒痛下决心，离开了这块伤心之地。20多年来的寻宝生涯，这个德国人只找到33块金币和一只金手套。

但是，利马宝藏究竟埋藏在哪儿呢？至今无人解开这个谜底。



近代海盜

四十三、法国海盜燒毀哈瓦那

——加勒比海的法国海盜

加勒比海的名称，最初是从小安的列斯群岛上的土著居民卡利勃人那里而来的。它是大西洋西部南北美洲之间的一个海，其东部的边缘是一连串从墨西哥湾一直延伸到委内瑞拉的岛屿（西印度群岛），其最低点是古巴和牙买加之间的开曼海沟，深达 7500 米。

在欧洲人殖民前，约公元前 1 世纪左右，阿拉瓦人从今天的委内瑞拉登上了加勒比海南端的群岛，他们慢慢地从南向北占据了大多数岛屿。1500 年后卡利勃人逐渐将阿拉瓦人驱逐走了，然后阿拉瓦人居住在大安的列斯群岛和巴哈马群岛，而卡利勃人则占据了小安的列斯群岛。

提到加勒比海，人们首先想到的是加勒比海海上那旖旎的热带风光每年吸引着世界各地的无数游客。但是，你也许不会想到，在这些美丽的岛屿和海滩后面，都掩藏着一段流亡者与海盜的冒险历史。

15~16 世纪，是西班牙、葡萄牙两国任意瓜分海洋、疯狂进行海外扩张并建立海外殖民帝国的时代。



从 1530 年到 1559 年，是法国海盜的活跃期。其中有个叫弗索瓦斯的法国海盜率领着他的海盜船队，在 1554 年时来到波多黎各岛。图为波多黎各岛上的要塞。

1492年8月12日，哥伦布率领的3艘远征船到达西印度群岛中的一个小岛，这个岛据新近考证认为是萨马纳礁岛。哥伦布的成功航行，是地理大发现史上的划时代大事，也是美洲历史的一个重大转折点。从此以后，印第安古文明从此被打断，开始了300年的殖民统治时期。哥伦布的航行和“发现”，掀起了欧洲人向美洲大陆拓殖的浪潮。

西班牙殖民者首先征服的是位于南北美洲之间加勒比海中的西印度群岛。哥伦布首航美洲时，在海地建立了第一个殖民点。

从哥伦布发现新大陆时起，随之而来的西班牙、葡萄牙、英国、荷兰、法国殖民者都在那里建立了各自的殖民地。其中，西班牙、葡萄牙成为主要角色。

在西、英、荷、法等国来到此地时，除了大搞海盗活动和走私贸易外，还插足瓜分殖民地。西班牙占领了多米尼加（1496年）、波多黎各（1509年）、牙买加（1509年）和古巴（1514年）。英国侵占了牙买加、特立尼达和洪都拉斯的一部分，荷兰占领库拉索岛，法国夺得海地岛的西半部和马提尼克、瓜德罗普等岛屿。这3国还分割了圭亚那。

在征服过程中，西印度群岛原有的上百万印第安人惨遭屠杀，或者死于疾病和苦役，最后所剩无几。西印度群岛被征服后，殖民者以此为基地向南北美洲广大地区推进。

1531年，西班牙殖民者皮萨罗率领着一部分西班牙军队进军南美。1533年，占领首府库斯科，1535年，基本上征服秘鲁全境。

到16世纪中叶，西班牙征服了美洲（除巴西外）的广大地区，成为世界近代史上第一个规模空前的殖民帝国。

葡萄牙对美洲的殖民活动始于16世纪初。1500年，由卡布拉尔率领的远航队在赴印度途中遇风暴不期到达巴西。不久，葡萄牙人在此建立了面积广大的巴西殖民地。也就是从16世纪起，加勒比海成了海盗的天堂，许多海盗甚至是由他们本国国王授权的。加勒比海上的众多小岛为他们提供了良好的躲藏地，而西班牙运送珠宝的舰队是他们的主要攻击对象。


新大陆的海盗，同他们的欧洲和非洲的海盗先辈一样，也常常把劫掠活动同商业贸易结合起来，起着商人和走私者的多重作用。加勒比海海域星罗棋布的岛屿成了美洲海盗活动的主要舞台，这里的许多岛屿的自然条件虽然不利于海运和开港，那些难以通航的僻静港湾却成了海盗和各种冒险分子绝好的避风港和窝点。

加勒比海海盗活动另一方面同战争密切相关，即同欧洲殖民列强之间为争夺和瓜分新大陆而进行的战争有关，各个不同的海盗团伙都有不同程度的殖民地宗主国背景。

在西欧列强激烈争夺瓜分新大陆的大背景下，从1530到1630年，加勒比海的海面上，就像一个连绵起伏的舞台，法国的、英国的、荷兰等国的海盗，在这



当年的殖民者在岛上留下的痕迹



波多黎各岛上原来住有印第安人，他们将这个地方称为“波里肯”。1509年，西班牙殖民者占领该岛，将它改为“波多黎各”（西班牙语，意为“富裕之港”），到了1530年到1559年，波多黎各岛成了法国海盗的天下。

100多年中——粉墨登场。

波多黎各南濒加勒比海，岛上风景秀美，气候宜人，素有“迷人岛”的美称。在美丽的加勒比海如珍珠般散落的岛群中，它是最为晶莹闪亮的一颗。如今的波多黎各首都圣胡安和蓬塞是旅游者必到的城市。圣胡安位于波多黎各岛东北岸，是大西洋和加勒比海之间重要的海上交通枢纽。圣胡安市区分为旧城和新城两个部分。旧城位于两小岛上，现在仍然保持着原汁原味的西班牙城市风貌。城里古迹众多，如1523年建造的白色大厦（现在是历史博物馆）、1533年始建的拉福尔塔莱萨宫（现在是总督官邸）、1539年始建的埃尔莫罗古堡、1542年始建的圣胡安包蒂斯塔大教堂和1631~1772年建筑的圣克里斯托瓦尔堡等，旧城内的街道虽然很狭窄，但街道里用来铺地面的青砖都是专门从西班牙运来的。

波多黎各岛上原来住有印第安人，他们将这个地方称为“波里肯”。1509年，西班牙殖民者占领该岛，将它改为“波多黎各”（西班牙语，意为“富裕之港”），到了1530年到1559年，波多黎各岛成了法国海盗的天下。1554年，有个叫弗索瓦斯的法国海盗率领着他的海盗船队，来到海地岛和波多黎各岛，他不仅极大地骚扰了这两个海岛，接着又袭击了古巴岛上的圣地亚哥等地。第二年，这个法国海盗头子占领了古巴的哈瓦那，这伙法国海盗在哈瓦那城里肆无忌惮地疯狂了好多天之后，才不情愿地撤离，可恶的是，海盗们临走之前，又在哈瓦那放了一把大火，顿时，哈瓦那陷入一片火海之中，不久，便化为灰烬。

讲到海盗们袭击哈瓦那，就让我们多说几句如今古巴的世界遗产——哈瓦那旧城和整个军事防御体系，因为，此处世界遗产当初的建造就是和海盗联系在一起。

古巴首都哈瓦那，是一座拥有众多历史文化遗存的滨海名城。这里最大的特色是城里的住宅、教堂、狭窄的街道、小广场、咖啡屋、剧院、喷泉池、城堡和要塞，无一不是石砌而成。哈瓦那的名胜古迹众多，它的主要特色之一，在市区的老城区，保留了许多殖民时期的城堡和遗迹。


坐落在市区的拉富埃尔萨城堡建于1538年，是古巴最古老的城堡，也是美洲第二座最古老的城堡。城堡建筑呈方形，四周围墙环绕，顶部塔楼高耸，塔顶安放的一尊印第安少女“哈瓦那”铜像格外引人注目，哈瓦那城就是因此而得名的。

建于1587年至1597年的莫罗城堡，高耸在哈瓦那湾入口处的峭壁上，城墙高大宽厚，外有宽宽的护城河，内有条条幽深的隧道，这里曾是哈瓦那城防止海盗袭击的要塞，是哈瓦那城的重要古迹之一。莫罗城堡历史上曾先后遭到法国、荷兰、英国列强的洗劫，已变得面目全非，但遗留下来的断壁残垣仍可以显出城堡当年的英姿。

另外还有瞩目的拉卡巴尼亚城堡以及建造于16世纪末的拉篷塔堡、王子堡等。正因为哈瓦那这些举世闻名的城堡，每年，它不仅吸引了几十万世界各地的



波多黎各南濒加勒比海，岛上风景秀美，气候宜人，素有“迷人岛”的美称，在美丽的加勒比海如珍珠般散落的岛群中，它是最为晶莹闪亮的一颗。



卡瓦尼亚要塞

游客，并且在1982年，哈瓦那旧城和整个军事防御体系被联合国教科文组织列入世界文化及自然遗产保护名录。

上面谈到的这些城堡，都是在哈瓦那建立不久建造的。那么，人们不禁想问，西班牙人在哈瓦那这么大规模的修建防御工事，又建造了一座比一座坚固的城堡，它们是用来干什么的呢？

原来，16世纪的加勒比海地区正是海盗猖獗的地区，哈瓦那因其坐落在北美洲之间，其得天独厚的地理位置，使它成为当时最为富裕的海港，而那些满载着金银财富从南美驶来的西班牙船只，更令海盗们垂涎三尺，1538和1555年年，哈瓦那曾被入侵的海盗两次烧毁。而西班牙人建造的这些防御工事恰恰是用来对付和抵御法国海盗的袭击的。


从那些弹痕累累的古堡和那些锈迹斑驳的古炮身上，我们好像看到了法国海盗曾经的血腥记录。

让我们先从哈瓦那说起。

哈瓦那建于西班牙殖民时代，是由西班牙人在1519年建立的，1592年它被冠以“首都城市”的称号，1607年被宣告成为西班牙殖民地的首都，后来成为古巴首都。

哈瓦那位于古巴岛及西印度群岛的最北部。在佛罗里达海峡和大西洋上的一个保护良好的港口入口处，占据着一个狭窄的港口，扼守着墨西哥湾通往大西洋的门户，战略地位十分重要。

哈瓦那建立不久，就不得不和法国的海盗纠缠在一起。为防止此地遭海盗的袭击，于是，西班牙就开始修建防御工事以抵御法国海盗的袭击，使哈瓦那在1528、1555及1563年海盗及武装民船的频繁攻击中得到了保护。



16世纪的加勒比海是海盗猖獗的地方，1538和1555年，哈瓦那曾两次被海盗烧毁，为了抵御海盗，16世纪中叶，作为宗主国的西班牙国王下令修建的著名的莫洛城堡，它建在狭窄的海湾通道入口的一个岬角上，用巨石砌成，城墙高大宽厚，三面环水，连着陆地的一面隔着一条20米长、数丈深的巨沟，必须通过木吊桥和一条长长的石壁通道才能进入，这座城堡前后用了41年时间才最后建成。堡垒中营房相连，前沿火炮成排，内有条条幽深的隧道，莫罗城堡历史上曾先后遭到法国、荷兰、英国列强的洗劫，城堡上弹痕累累，已变得面目全非，但遗留下来的断壁残垣仍可显出城堡当年的英姿。

从1538年起，西班牙人建起了拉富埃尔萨城堡，哈瓦那的城防体系由此发展起来，到后来又建造了坚固的城墙。

16世纪中叶，西班牙国王下令修建了著名的莫罗城堡。它建在狭窄的海湾通道入口的一个尖岛上，用巨石砌成，城墙高大宽厚，三面环水，连着陆地的一面隔着一条20米长、数丈深的巨沟，必须通过木吊桥和一条长长的石壁通道才能进入，这座城堡前后用了41年时间才最后建成。堡垒中营房相连，前沿火炮成排，阵势壮观，城堡上弹痕累累。1756年至1763年英法战争期间，莫罗城堡被英军摧毁。现在，古堡虽然面目全非，但从它那断壁残垣之中，依然可以看出莫罗城堡当年的雄姿。这座古堡现在是哈瓦那的一所监狱，不再对外开放，据说，古巴政府要把它改建成博物馆。

1556年，法国海盗弗索瓦斯又袭击和抢劫了牙买加岛。不过，法国海盗称霸的时间不长，到了1559年，法国和西班牙签订了条约，由于这个条约的签订，法国的海盗对哈瓦那和牙买加的抢掠虽然没有停止，但是他们不能像以前那样公然打着法国的旗号，而是在海盗船上，打着别的国家的旗号进行抢掠了。

1560年至1620年，是英国海盗在加勒比海占统治地位的时期。其实，英国海盗的魔影早在1519年就出现于加勒比海海域，到16世纪下半叶，他们的活动范围已相当之大。他们往往打着英国国家的旗号，由英国政府授予他们以私掠船的证书。在证书上就已写明了谁是敌人、谁是盟友以及对捕获物瓜分的条件。

英国当时还没有强大的海军，其海上武装力量主要借用海盗的力量。有了英国政府的支持，这些胆大妄为的海盗毫不客气地同英国的敌人进行斗争。英国国王和整个社会都对海盗极为器重，给予他们很高的评价，许多人还被授予贵族称号和其他荣誉称号。


在加勒比海大小安的列斯群岛的动荡不安的历史中，英国海盗留下了血腥的记录。有些英国海盗，如霍金斯、德雷克、托马斯·马斯克维尔、沃尔特·雷利等，在英国海盗史上，更是赫赫有名。

英国海盗沃尔特·雷利，在加勒比地区的海盗活动主要是在16世纪末叶。他最初是在圭亚那寻找黄金国。1595年，雷利率一队海盗占领了古巴岛上的特立尼达，在西班牙人的眼皮底下建起英国人的据点。

1598年，他们又摧毁了波多黎各岛上的圣胡安城，然后把兵力集中起来向牙买加进攻。海盗们先派了一支由259人组成的部队进到岛上的波多·德·卡古阿亚，然后再向牙买加的首府推进。面对穷凶极恶的英国海盗，人数不多的西班牙守城部队，根本没有还手之力，他们似乎也知道反抗也是白搭，干脆闻讯后就迅速地逃跑了。

几年以后，1600年和1643年，由威廉·杰克逊率领的英国海盗两次袭击了牙买加岛，他们登岛之后，上来就是一番烧杀掳掠。

17世纪30年代，继英法荷之后，西欧其他列强也纷纷闯入小安的列斯群



立于哈瓦那街头的“旅古华侨协助古巴独立纪念碑”，碑基上用中古两种文字刻着“在古巴的中国人，没有一个是逃兵，没有一个是叛徒。”

岛，与西班牙进行激烈的争夺。

从1620年起，在后来的几十年里，荷兰海盗开始他们的猖狂活动期。荷兰最有名的海盗头子是彼得松·霍因（1577~1629年），通常被称为皮特·霍因。霍因也是一位出色的航海家，他的父亲是渔民，他从小就跟随父亲出海捕鱼，因此练就了一身捕鱼和航海技能。

1628年，霍因担任荷兰西印度公司船队的总指挥，该公司是荷兰专门用来在美洲进行殖民扩张的组织。在霍因的指挥下，公司组建了一支庞大的舰队，共拥有31艘舰船和3000名水兵，但整个舰队的战斗能力却并不高，主要原因是其人员航海经验少和军事素质差，而霍因接受任务却极为艰巨，即劫夺西班牙从美洲驶往欧洲的运送金银财宝的船队。

在连接西欧与美洲领地的航道上，西班牙的运金船常常遭到海盗的袭击和抢劫。为此西班牙自1530年起，决定派遣海军舰队为商船队护航。尽管这样，西班牙运金船队还是常常出事，因为各条船只的状况和性能并不都很好，由于天气和事故等原因常常会有个别的船只离开了船队，处在舰队火力保护之外。而英国、法国、荷兰的海盗，再加上形形色色的加勒比海盗一路上暗中跟踪，窥视着舰队的动向，等待和寻找下手的机会，因此，许多西班牙商船成了海盗们的牺牲品。

海盗们频频得手的原因还得益于一艘法国海盗船在一次袭击中，除劫获了大量的黄金外，还发现一幅价值极高的秘密军用地图，图上标明了由美洲向西班牙运送金银财宝船队的秘密航线，靠着这张图的帮助，终于引发了一系列对西班牙商船队的袭击事件。

同英国人不一样，荷兰当局并没有事先给霍因许愿奖励，他得自己想办法寻找猎物。1628年9月，霍因竟然抢劫了一支庞大的西班牙运金船队，该船队由4艘大军舰和11艘较小的商船组成，而且每一艘军舰的火力都超过了荷兰舰队火力的总和。这次海盗袭击战，显示了霍因出色的指挥才能。

霍因的成功主要在于他的出其不意的游击战术。霍因将自己的舰队隐蔽在古巴岛哈瓦那以东的马坦萨斯附近。这里是西班牙运金船队在哈瓦那的必经之地，为此，西班牙人在此建造了安的列斯群岛上最大的城堡，城堡为五角形，并在城堡中布置有防守严密的岸防部队，可守可攻。在西班牙人看来，这样的城堡简直固若金汤，绝无安全之虞。而霍因则恰恰利用西班牙人的麻痹大意，采取突然袭击的战术，把西班牙人打得晕头转向，连大炮的炮弹都来不及燃放便束手就擒。荷兰海盗霍因抢夺了9艘满载金银和香料的西班牙船，而由于这次被劫，后来西班牙殖民当局甚至拿不出金银给军队发军饷。

西班牙在遭受荷兰人的袭击劫掠之后，加强了加勒比地区各殖民地的沿海防卫，变更了运金船队的航行路线。尽管有这些新的防范措施，海盗仍能频频打击和劫掠西班牙船只，使其力量不断遭到削弱，以致于后来只能消极防御，而无反击之力。当年西班牙人留下的炮台和要塞至今昂首屹立，但英法荷海盗对西班牙运金船队的频繁袭击和多次成功的抢掠，也打破了西班牙在加勒比海海上运输的垄断地位，其海上霸主的地位也处在难以维护的境地。



17世纪末，哈瓦那建筑起城墙和城门后，俯瞰哈瓦那全城的卡瓦尼亚。要塞上的圣卡罗斯城堡，每晚9点都要举行正式鸣炮仪式，宣布关闭城门和港口，鸣炮的传统历经300多年，至今依然如昨，只不过它的功能已从原来的防止海盗的袭击变成了一项重要的旅游项目。图为卡瓦尼亚要塞的正门。