

# 方輿搜覽

— 大英圖書館所藏中文歷史地圖

Reading Antique Cartography

Historical Chinese Maps in the British Library





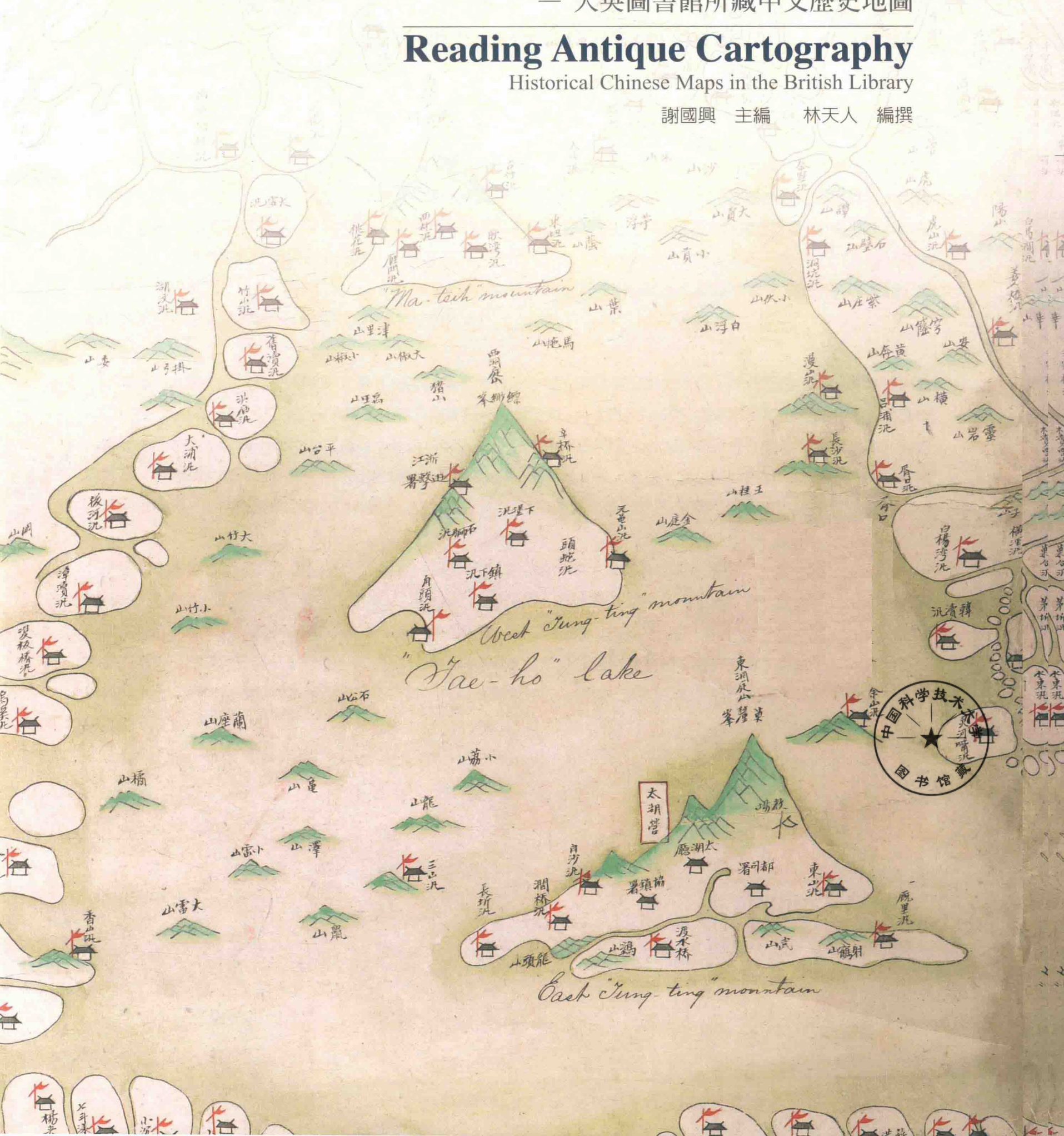
# 方輿搜覽

— 大英圖書館所藏中文歷史地圖

## Reading Antique Cartography

Historical Chinese Maps in the British Library

謝國興 主編 林天人 編撰



國家圖書館出版品預行編目(CIP)資料

方輿搜覽：大英圖書館所藏中文歷史地圖 / 林天人. --  
圖說編撰. -- 臺北市：中研院臺史所, 中研院數位  
文化中心, 2015.12  
面；公分  
ISBN 978-986-04-6909-7(精裝)

1.古地圖 2.文獻數位化 3.藏品研究

609.2

104025988

# 方輿搜覽

—大英圖書館所藏中文歷史地圖


## Reading Antique Cartography

Historical Chinese Maps in the British Library

- 主 編 謝國興  
圖說編撰 林天人  
文字編校 蔡幸真、李書儀、謝明如  
出 版 者 中央研究院臺灣史研究所  
11529 臺北市南港區研究院路二段128號  
<http://www.ith.sinica.edu.tw>  
電話：(02) 2652-5350  
中央研究院數位文化中心  
11529 臺北市南港區研究院路二段128號  
<http://asdc.sinica.edu.tw>  
電郵：asdc@sinica.edu.tw  
電話：(02) 2652-5273  
排版印刷 四海電子彩色製版股份有限公司  
台北市光復南路35號5樓之一  
電話：(02) 2761-8117  
出版日期 2015年12月  
定 價 2,000元  
國際書號 978-986-04-6909-7

All images courtesy of the British Library.  
版權所有·翻印必究 All rights reserved.

ISBN 978-986-04-6909-7



9 789860 469097

定價：NT\$2,000



# 序

繼前年（2013）跟美國國會圖書館合作之後，今年中央研究院數位文化中心原來規劃跟大英圖書館共同出版該館收藏的中國古地圖選輯，這件事的起源是 2009 年行政院國家科學委員會主導的數位典藏國家型計畫，其中一項工作是徵集散佚在海外各國與臺灣及中華文化相關的文史資源。因為執行這項計畫，臺北國立故宮博物院的林天人博士從英國大英圖書館與英國檔案館徵集了一部份中國古地圖。數位文化中心因負責數典國家型計畫成果的永續維運工作，接續將這些海外徵集的成果加值推廣，地圖出版與資料庫建置是其中的一部份工作。這次先整理出版選自大英圖書館的部份館藏，原訂計畫是出版中英雙語版，今年因英譯部分準備不及，故先出版中文版，或許明、後年可出中英雙語的修訂版。

當初徵集海外中國古地圖有一項假設，認為這些古地圖之所以「流落」海外，可能跟大陸時期北京故宮藏品因各種原因外流有關，所以向海外搜求的標的物是「皇輿」，是原屬清宮舊藏之物。經由對美國國會圖書館與大英圖書館所藏中國地圖來源的認知，目前可以確認原先的假設基本上並不成立，所以這冊書我們改用「方輿搜覽」作為書名，我們所建置的古地圖主題網站則一開始就使用「數位方輿」（<http://digitalatlas.asdc.tw>）作為名稱。這一冊大英圖的圖錄、解說及導讀文字內容，在本書出版後，也能在「數位方輿」網站的資料庫中看到，對研究者來說，資料庫的數位圖檔更便於利用，歡迎大家隨時造訪。

臺灣大量的明清舊地圖收藏在臺北的國立故宮博物院，據故宮圖書文獻處統計，其收藏的明清輿圖類文獻達 1,170 件，近幾年已進行數位化，建置了「明清輿圖類文獻資料庫」，但迄今並未能提供外界線上查詢瀏覽，輿圖類文獻圖冊的系統性整理出版也未見進行，殊為可惜，這兩項工作應該是國內外學界與社會民眾引領企盼之事。我們與美國、英國兩大圖書館合作，兩次出版圖錄，所收錄的地圖（有單幅、長軸、圖組等）合計尚未達三百種；未來若有適當機會，仍希望繼續跟國內外典藏機構合作進行中國及臺灣舊地圖的數位典藏與出版發行。

這次編輯出版過程中，感謝林天人博士負責撰寫地圖解讀文字，大英圖書館前地圖部主任彼得·巴伯（Peter Barber）先生及出版部經理羅貝卡·諾提（Rebecca Nuotio）在出版作業中提供許多協助，數位文化中心的蔡幸真、李書儀兩位同事，在本書的合作協議聯繫簽署、內容編輯、校訂與出版工作執行方面，付出極大心力，個人由衷感謝。本書的編排印刷預算由中研院臺史所執行的科技部「臺灣數位成果永續維運計畫」經費支應，特此致謝！任何書籍的編輯出版，很難精確無誤，所有參與本書撰稿編輯翻譯校對的人雖然已竭盡心力，但仍知錯誤難免，歡迎方家隨時指正。

謝國興

中央研究院數位文化中心 召集人  
中央研究院臺灣史研究所 所長  
2015. 初秋

## 總目 Table of Contents

序 Editor's Preface / 謝國興.....003

敘論 Author's Preface / 林天人.....011

導讀 Introduction / 彼得·巴伯 (Peter Barber) .....016

非比尋常的中國地圖：1724～2014 年間大英圖書館的中國地圖  
'A Very Curious Map of China': The Acquisition of Chinese Maps by the British  
Library and its Predecessors, 1724-2014

凡例 User's Guide.....031

輿圖分類及說明 Explanation Notes.....032

附錄 Appendix.....316

本書收錄地圖及圖冊清單  
List of Maps and Atlas Selected for this Book

## 輿圖分類及說明細目 List of Explanation Notes

### 一、寰宇圖 World Maps .....032

- 034 乾隆天下輿地圖 World Map of Early Qing Qianlong Period Or. 15406.a.28

### 二、分省政區圖 Maps of Provinces .....036

- 038 晉省地輿全圖 Map of Shanxi Province Maps S.T.S.82  
039 江西十三府道里圖 Atlas of Jiangxi Province Add. MS. 16356  
042 四川八省交界輿圖 Map of Sichuan Province Maps 6.d.44  
044 廣東全省經緯地輿圖 General Map of Guangdong Province Maps 61670 (4)  
046 廣東全省輿圖 General Map of Guangdong Province Or. 11529

### 三、地方政區圖 Local Administrative Maps .....048

- 050 江陰全圖 Complete Map of Jiangyin Or. 2338 (32) 2  
051 常州府武進陽湖兩縣鄉境與橋樑圖  
Towns Area and Bridge Distribution Map of Wujin and Yanghu County Or. 2338 (32) 20  
052 無錫金匱輿地全圖 Complete Map of Wuxi Jingui County Or. 2338 (32) 9  
054 定海縣全圖 Map of Dinghai County Add. MS. 16360 (E)  
055 舟山島全圖 Complete Map of Zhoushan Island Add. MS. 17327  
056 定海縣輿圖 Map of Dinghai County Maps 188.kk.1 (10)  
057 寧波府暨慈谿縣輿圖 Map of Ningbo Prefecture and Cixi County Add. MS. 16360 (F)  
058 鄞縣地輿圖 Map of Yin County Add. MS. 16359 (G)  
059 象山縣境輿圖 Map of Xiangshan County Add. MS. 16359 (K)  
060 遂安縣山川之圖 Map of Sui'an County Add. MS. 16360 (D)  
061 嚴州府暨建德縣輿圖 Map of Yanzhou Prefecture and Jiande County Add. MS. 16358 (F)  
062 金華縣輿圖 Map of Jinhua County Add. MS. 16359 (D)  
063 金華府武義縣輿圖 Map of Wuyi County Add. MS. 16361 (E)  
064 臺灣里堡圖 Administrative Map of Taiwan Island Add. MS. 16357

#### 四、城市圖 City Maps ..... 072

- 074 精繪北京圖 Detailed Map of Beijing Maps S.T.P.485
- 076 北京內城圖 Urban Plan of the Inner City of Beijing Add. MS. 19577
- 078 江寧省城圖 Urban Plan of Jiangning Maps Tab.1.d.2
- 080 江寧省城圖 Urban Plan of Jiangning Or. 5502
- 082 上海縣城廂租界全圖 Downtown Map of Shanghai County and Concession Areas Or. 15406.a.58
- 083 杭城西湖江干湖墅圖 Landscape of Hangzhou Maps Tab.1.e.2
- 086 杭州省城、海塘、府學圖 Capital City, Seawall, and Prefectural Schools of Hangzhou  
Maps 162.b.1

#### 五、經濟交通圖 Economic and Transportation Maps ..... 088

- 090 兩淮鹽河圖 Map of the Salt-transport Canals in Jiangsu Province Add. MS. 16359 (L)
- 092 蘇州府河道圖 Map of the Waterways in Suzhou Prefecture Or. 2338 (32) 8
- 093 蘇州無錫之間水道圖 Map of the Waterways between Suzhou and Wuxi Or. 2338 (32) 7
- 094 寧波府鎮海縣土地分類圖 Map of Land Distribution in Zhenhai County Or. 14554
- 096 廣州城西關外及十三行圖 Map of Foreign Firms Area of Canton Add. MS. 16358 (A)
- 098 廣州至澳門水道圖 Map of the Waterways between Canton and Macao Or. 2342 B; Or. 2342 C
- 102 廣州至澳門水途即景 Landscape from Canton to Macao Maps C.6.d.2
- 112 廣州城珠江灘景圖 The Waterfront at Canton Maps K.Top.116.23

#### 六、名山勝蹟圖 Maps of Famous Historical Sites ..... 126

- 128 乾隆南巡駐蹕圖 Views of the Imperial Resting Places along the Grand Canal Or. 12895
- 133 蘇州府閶、胥二門外附郭地輿圖 Map of the Outskirts of Suzhou Or. 2338 (32) 10
- 134 自杭州行宮遊西湖道里圖說 Illustrated Route Map from Hangzhou Palace to West Lake  
Or. 13994
- 138 四明山圖 Map of the Siming Mountains Maps S.T.Z.445
- 140 武夷山九曲溪全圖 Landscape of the Jiuqu River in the Wuyi Mountains Maps S.T.K.371
- 142 武夷山十八景圖 Eighteen Landscape of the Wuyi Mountains Or. 2342 A



## 七、河工水利圖 Flood Control and Embankment Maps .....146

- 148 全黃圖 Map of the Yellow River Or. 13990
- 152 運河圖 Map of the Grand Canal Or. 2362
- 156 淮揚水道圖 Map of the Waterways in the Northern Jiangsu Province Or. 13145
- 158 寶山海塘工程全圖 Map of the Embankment Project in Baoshan County Add. MS. 16362 (D)
- 159 金山縣會勘海塘圖 Map of the Sea-embankment of Jinshan County Add. MS. 16360 (G)
- 160 浙江省城水利全圖 Water Conservation Map of Hangzhou Maps Tab.1.d.3

## 八、軍事圖：全國 Military Maps: General Maps .....162

- 164 大清一統海道總圖 General Map of the Chinese Coast and Sea-routes Maps 62655 (3)

## 九、軍事圖：江蘇 Military Maps: Jiangsu .....166

- 168 江南水陸營汛全圖 Military Map of Jiangnan Corps in Jiangsu Province Or. 11528
- 170 阜寧縣廟灣營界會勘圖 Survey Map of Funing County, Miaowan Brigade Add. MS. 16359 (M)
- 171 鹽城縣鬥龍港、新洋港間會勘圖 Military Map of Yancheng County Add. MS. 16361 (R)
- 172 鹽城營河海輿圖 Military Map of Yancheng Brigade Add. MS. 16358 (N)
- 173 如皋縣沿海口岸圖 Coastal Map of Rugao County Add. MS. 16360 (K)
- 174 通州江海輿圖 Coastal Map of Tongzhou Add. MS. 16358 (M)
- 176 海門關境各港分界全圖 Military Map of Haimen Sub-prefecture Add. MS. 16359 (Q)
- 177 海門廳各港水勢深淺全圖  
Map of Measuring the Depth of Water Potential of Each Port in Haimen Sub-prefecture  
Add. MS. 16359 (P)
- 178 川沙營營汛輿圖 Military Map of Chuansha Brigade Add. MS. 16358 (P)
- 179 靖江營汛境輿圖 Military Map of Jingjiang Brigade Add. MS. 16361 (O)
- 180 江陰縣沿江港汛圖 Map of Coast Battalions in Jiangyin County Add. MS. 16360 (J)
- 181 孟河營營汛全圖 Military Map of Menghe Brigade Add. MS. 16358 (O)
- 182 常州營汛境地界駐兵全圖 Military Map of Changzhou Brigade Add. MS. 16360 (H)
- 184 京口協水師左營江汛輿圖 Military Map of Jingkou Left Naval Brigade Add. MS. 16361 (M)



- 186 福山營汛總圖 Military Map of Fushan Brigade Add. MS. 16361 (U)
- 188 劉河營輿圖 Military Map of Liuhe Brigade Add. MS. 16362 (E)
- 190 太倉州沿江水勢港口營汛分界圖 Military Map of Taicang Municipality Add. MS. 16361 (N)
- 191 蘇州府境輿圖 Map of Suzhou Prefecture Or. 2338 (32) 3
- 192 蘇州府輿圖 Map of Suzhou Prefecture Or. 2338 (32) 19
- 194 蘇州城北河道圖 Map of Northern Suburbs Waterways of Suzhou Or. 2338 (32) 21
- 195 蘇州城郊河道圖 Map of Waterways of Suzhou Suburbs Or. 2338 (32) 6
- 196 太湖營汛輿圖 Military Map of Taihu Brigade Add. MS. 16358 (C)
- 198 上海縣水道營汛圖 Hydrographic and Battalion Map of Shanghai County Or. 15261.c.3/2
- 200 松江城守營汛輿圖 Military Map of Songjiang Garrison Brigade Add. MS. 16359 (O)
- 202 青村營汛境輿圖 Military Map of Qingcun Brigade Add. MS. 16361 (Q)
- 203 柘林營汛境輿圖 Military Map of Zhelin Brigade Add. MS. 16359 (N)
- 204 婁縣境輿圖 Map of Lou County Or. 2338 (32) 4
- 206 金山營汛輿圖 Military Map of Jinshan Brigade Add. 16361 (P)
- 207 青浦縣境輿圖 Map of Qingpu County Or. 2338 (32) 5

## 十、軍事圖：浙江 Military Maps: Zhejiang .....208

- 210 浙江海防圖 Coastal Defense Map of Zhejiang Add. MS. 16363 (F)
- 212 杭州灣水陸營汛圖 Military Map of Hangzhou Bay Maps 188.kk.1 (3)
- 213 杭州灣水陸營汛圖 Military Map of Hangzhou Bay Maps 188.kk.1 (5)
- 214 海寧州沿江塘汛輿圖 Military Map of Haining Municipality Add. MS. 16363 (G)
- 216 海寧州沿江營汛處所圖說 Military Map of Haining Municipality  
Add. MS. 16361 (F); Add. MS. 16361 (G)
- 218 錢塘江河防圖 Qiantang River Fortifications Map Add. MS. 16363 (E)
- 220 錢塘縣沿江營汛處所圖說 Military Map of Qiantang County Add. MS. 16360 (A)
- 222 寧波城守營汛界輿圖 Military Map of Ningbo Town Brigade Add. MS. 16362 (A)
- 224 寧波府六邑海島洋圖 Islands Map of Ningbo Prefecture Maps 188.kk.1 (9)
- 225 寧波府六邑及海島洋圖 Military Map of Ningbo Prefecture Maps 188.kk.1 (4)

- 226 寧波府慈谿縣洋圖 Coastal Map of Cixi County Maps 188.kk.1 (2)
- 227 寧波府鎮海縣海口汛守圖 Seaport Map of Zhenhai County Maps 188.kk.1 (11)
- 228 鎮海水師營汛圖 Military Map of Zhenhai Naval Brigade Add. MS. 16358 (I); Add. MS. 16287
- 237 寧波府奉化縣洋圖 Coastal Map of Fenghua County Maps 188.kk.1 (6)
- 238 奉化縣水陸營汛界址圖 Military Map of Fenghua County Add. MS. 16359 (H)
- 239 奉化縣水陸營汛界址圖 Military Map of Fenghua County Maps 188.kk.1 (8)
- 240 奉化縣水陸營汛界址圖 Military Map of Fenghua County Maps 188.kk.1 (7)
- 242 象山城守營汛圖 Map of Xiangshan Brigade Add. MS. 16358 (L)
- 243 象山城守營汛圖 Map of Xiangshan Brigade Maps 188.kk.1 (13)
- 244 昌石水師營內外洋輿圖 Map of Changshi Naval Brigade Add. MS. 16359 (I)
- 246 浙江台協營沿海口岸圖 Military Map of Taizhou Brigade Add. MS. 16358 (H)
- 247 浙江台協營沿海各汛口岸洋圖 Military Map of Taizhou Brigade Or. 13159 (2)
- 248 台州府太平縣海洋全圖 Coastal Map of Taiping County Add. MS. 16361 (A)
- 249 浙江太平縣營輿圖 Military Map of Taiping County Add. MS. 16358 (B)
- 250 玉環左右兩營汛輿圖 Map of Yuhuan Regiments Add. MS. 16359 (F)
- 251 玉環營汛防輿圖 Map of Yuhuan Regiments Add. MS. 16359 (E)
- 252 大荆營水陸輿圖 Military Map of Dajing Regiment Add. MS. 16369 (B)
- 254 樂清縣輿圖 Map of Leqing County Add. MS. 16360 (C)
- 255 磐石營城汛四至交界圖 Military Map of Panshi Regiment Add. MS. 16361 (K)
- 256 溫州鎮標右營陸汛輿圖 Military Map of Wenzhou Right Regiment Or. 13159 (3)
- 258 溫州鎮標中營海汛輿圖 Naval Sites Map of Wenzhou Middle Regiment Add. MS. 16361 (I)
- 260 溫州府瑞安縣海圖 Sea Map of Rui'an County Or. 13159 (1)
- 262 平陽營輿圖 Military Map of Pingyang Brigade Add. MS. 16362 (B)
- 266 平陽營沿海界址圖 Coastal Map of Pingyang Brigade Add. MS. 16358 (G)
- 268 桐廬縣境輿圖 Military Map of Tonglu County Add. MS. 16358 (E)
- 269 金華協及所轄營汛圖 Military Map of Jinhua Brigade Add. MS. 16361 (D)
- 270 龍游縣境塘汛輿圖 Military Map of Longyou County Add. MS. 16361 (H)
- 271 念捌都塘汛界址圖 Military Map of Nianbadu Battalion Add. MS. 16359 (C)



- 272 處州府屬全境塘汛輿圖 Military Map of Chuzhou Prefecture Add. MS. 16361 (B)
- 274 處州鎮標右營松陽汛塘圖 Military Map of Songyang Battalion Add. MS. 16361 (C)
- 275 雲和縣境輿圖 Military Map of Yunhe County Add. MS. 16359 (B)

## 十一、軍事圖：其他 **Military Maps: Others** .....276

- 278 山海關全圖 Map of Shanhaiguan Pass Maps Tab.1.a
- 280 廣州府新安縣水陸塘汛輿圖 Military Atlas of Xin'an County Maps 2.c.35
- 286 四川嘉定府周邊形勢圖 Military Map of Jiading Prefecture's Periphery Add MS. 16361 (T)
- 288 廈門輿圖 Military Map of Amoy Add. MS. 17722
- 290 臺灣府汛塘圖 Garrison Map of Taiwan Prefecture Or. 11295
- 294 臺灣汛塘望寮圖 Garrison Watchtower and Platoon Map of Taiwan Island Add. MS. 16363 (D)
- 308 廣州至澳門水道圖 Map of the Waterways between Canton and Macao Or. 7409 B
- 312 前山寨與澳門形勢圖 General Map of Qianshan Fort and Macao Or. 12242 (7)
- 314 海防圖未完稿 Unfinished Coastal Defense Map Add. MS. 16358 (Q)
- 315 海防圖未完稿 Unfinished Coastal Defense Map Maps 188.kk.1 (1)

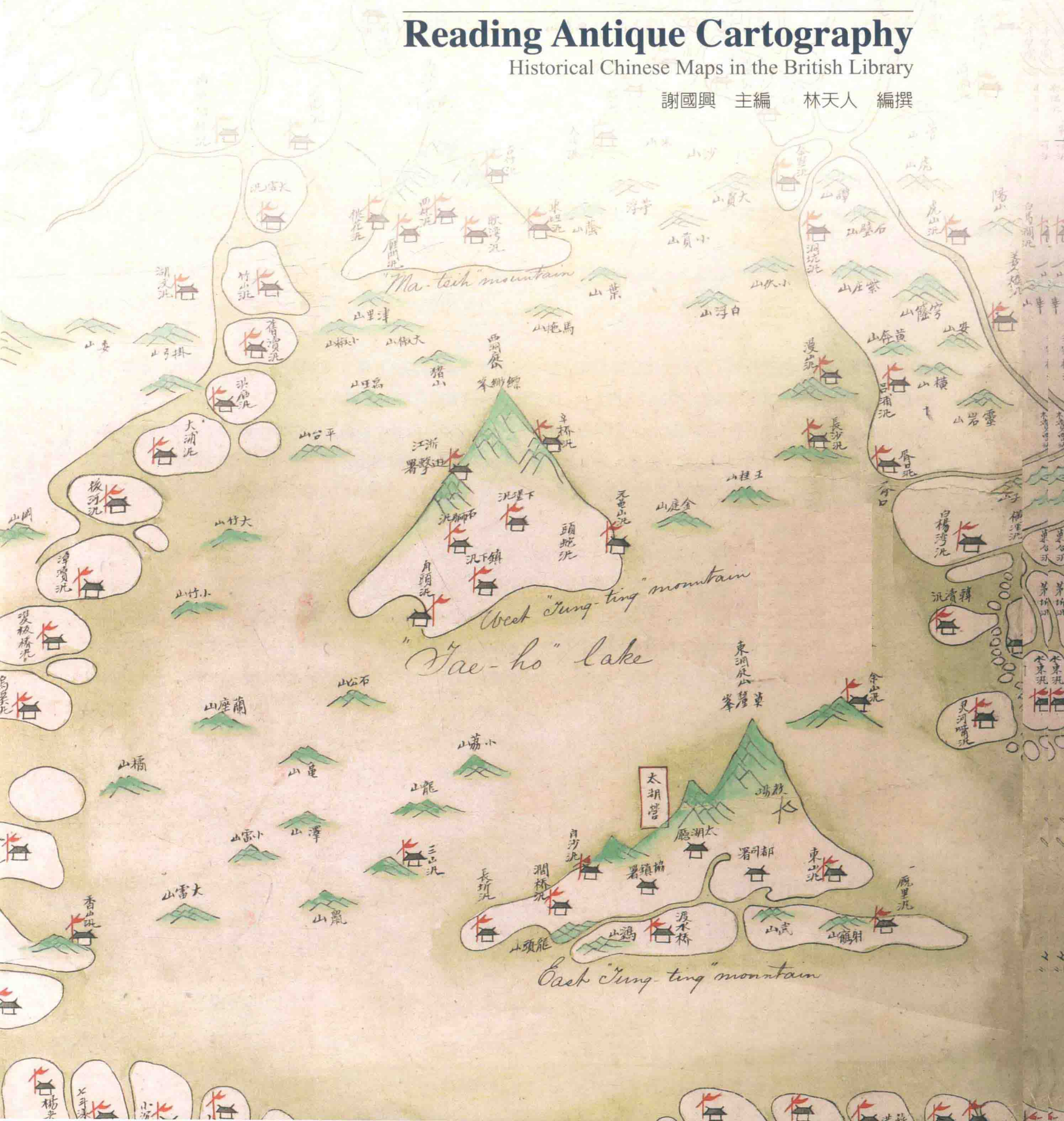
# 方輿搜覽

— 大英圖書館所藏中文歷史地圖

## Reading Antique Cartography

Historical Chinese Maps in the British Library

謝國興 主編 林天人 編撰







# 序

繼前年（2013）跟美國國會圖書館合作之後，今年中央研究院數位文化中心原來規劃跟大英圖書館共同出版該館收藏的中國古地圖選輯，這件事的起源是 2009 年行政院國家科學委員會主導的數位典藏國家型計畫，其中一項工作是徵集散佚在海外各國與臺灣及中華文化相關的文史資源。因為執行這項計畫，臺北國立故宮博物院的林天人博士從英國大英圖書館與英國檔案館徵集了一部份中國古地圖。數位文化中心因負責數典國家型計畫成果的永續維運工作，接續將這些海外徵集的成果加值推廣，地圖出版與資料庫建置是其中的一部份工作。這次先整理出版選自大英圖書館的部份館藏，原訂計畫是出版中英雙語版，今年因英譯部分準備不及，故先出版中文版，或許明、後年可出中英雙語的修訂版。

當初徵集海外中國古地圖有一項假設，認為這些古地圖之所以「流落」海外，可能跟大陸時期北京故宮藏品因各種原因外流有關，所以向海外搜求的標的物是「皇輿」，是原屬清宮舊藏之物。經由對美國國會圖書館與大英圖書館所藏中國地圖來源的認知，目前可以確認原先的假設基本上並不成立，所以這冊書我們改用「方輿搜覽」作為書名，我們所建置的古地圖主題網站則一開始就使用「數位方輿」（<http://digitalatlas.asdc.tw>）作為名稱。這一冊大英圖的圖錄、解說及導讀文字內容，在本書出版後，也能在「數位方輿」網站的資料庫中看到，對研究者來說，資料庫的數位圖檔更便於利用，歡迎大家隨時造訪。

臺灣大量的明清舊地圖收藏在臺北的國立故宮博物院，據故宮圖書文獻處統計，其收藏的明清輿圖類文獻達 1,170 件，近幾年已進行數位化，建置了「明清輿圖類文獻資料庫」，但迄今並未能提供外界線上查詢瀏覽，輿圖類文獻圖冊的系統性整理出版也未見進行，殊為可惜，這兩項工作應該是國內外學界與社會民衆引頸企盼之事。我們與美國、英國兩大圖書館合作，兩次出版圖錄，所收錄的地圖（有單幅、長軸、圖組等）合計尚未達三百種；未來若有適當機會，仍希望繼續跟國內外典藏機構合作進行中國及臺灣舊地圖的數位典藏與出版發行。

這次編輯出版過程中，感謝林天人博士負責撰寫地圖解讀文字，大英圖書館前地圖部主任彼得·巴伯（Peter Barber）先生及出版部經理羅貝卡·諾提（Rebecca Nuotio）在出版作業中提供許多協助，數位文化中心的蔡幸真、李書儀兩位同事，在本書的合作協議聯繫簽署、內容編輯、校訂與出版工作執行方面，付出極大心力，個人由衷感謝。本書的編排印刷預算由中研院臺史所執行的科技部「臺灣數位成果永續維運計畫」經費支應，特此致謝！任何書籍的編輯出版，很難精確無誤，所有參與本書撰稿編輯翻譯校對的人雖然已竭盡心力，但仍知錯誤難免，歡迎方家隨時指正。

謝國興

中央研究院數位文化中心 召集人  
中央研究院臺灣史研究所 所長  
2015. 初秋



## 總目 Table of Contents

序 Editor's Preface / 謝國興.....003

敘論 Author's Preface / 林天人.....011

導讀 Introduction / 彼得·巴伯 (Peter Barber) .....016

非比尋常的中國地圖：1724 ~ 2014 年間大英圖書館的中國地圖  
'A Very Curious Map of China': The Acquisition of Chinese Maps by the British  
Library and its Predecessors, 1724-2014

凡例 User's Guide.....031

輿圖分類及說明 Explanation Notes.....032

附錄 Appendix.....316

本書收錄地圖及圖冊清單  
List of Maps and Atlas Selected for this Book

## 輿圖分類及說明細目 List of Explanation Notes

### 一、寰宇圖 World Maps .....032

- 034 乾隆天下輿地圖 World Map of Early Qing Qianlong Period Or. 15406.a.28

### 二、分省政區圖 Maps of Provinces .....036

- 038 晉省地輿全圖 Map of Shanxi Province Maps S.T.S.82
- 039 江西十三府道里圖 Atlas of Jiangxi Province Add. MS. 16356
- 042 四川八省交界輿圖 Map of Sichuan Province Maps 6.d.44
- 044 廣東全省經緯地輿圖 General Map of Guangdong Province Maps 61670 (4)
- 046 廣東全省輿圖 General Map of Guangdong Province Or. 11529

### 三、地方政區圖 Local Administrative Maps .....048

- 050 江陰全圖 Complete Map of Jiangyin Or. 2338 (32) 2
- 051 常州府武進陽湖兩縣鄉境與橋樑圖  
Towns Area and Bridge Distribution Map of Wujin and Yanghu County Or. 2338 (32) 20
- 052 無錫金匱輿地全圖 Complete Map of Wuxi Jingui County Or. 2338 (32) 9
- 054 定海縣全圖 Map of Dinghai County Add. MS. 16360 (E)
- 055 舟山島全圖 Complete Map of Zhoushan Island Add. MS. 17327
- 056 定海縣輿圖 Map of Dinghai County Maps 188.kk.1 (10)
- 057 寧波府暨慈谿縣輿圖 Map of Ningbo Prefecture and Cixi County Add. MS. 16360 (F)
- 058 鄞縣地輿圖 Map of Yin County Add. MS. 16359 (G)
- 059 象山縣境輿圖 Map of Xiangshan County Add. MS. 16359 (K)
- 060 遂安縣山川之圖 Map of Sui'an County Add. MS. 16360 (D)
- 061 嚴州府暨建德縣輿圖 Map of Yanzhou Prefecture and Jiande County Add. MS. 16358 (F)
- 062 金華縣輿圖 Map of Jinhua County Add. MS. 16359 (D)
- 063 金華府武義縣輿圖 Map of Wuyi County Add. MS. 16361 (E)
- 064 臺灣里堡圖 Administrative Map of Taiwan Island Add. MS. 16357



#### 四、城市圖 City Maps .....072

- 074 精繪北京圖 Detailed Map of Beijing Maps S.T.P.485
- 076 北京內城圖 Urban Plan of the Inner City of Beijing Add. MS. 19577
- 078 江寧省城圖 Urban Plan of Jiangning Maps Tab.1.d.2
- 080 江寧省城圖 Urban Plan of Jiangning Or. 5502
- 082 上海縣城廂租界全圖 Downtown Map of Shanghai County and Concession Areas Or. 15406.a.58
- 083 杭城西湖江干湖墅圖 Landscape of Hangzhou Maps Tab.1.e.2
- 086 杭州省城、海塘、府學圖 Capital City, Seawall, and Prefectural Schools of Hangzhou  
Maps 162.b.1

#### 五、經濟交通圖 Economic and Transportation Maps .....088

- 090 兩淮鹽河圖 Map of the Salt-transport Canals in Jiangsu Province Add. MS. 16359 (L)
- 092 蘇州府河道圖 Map of the Waterways in Suzhou Prefecture Or. 2338 (32) 8
- 093 蘇州無錫之間水道圖 Map of the Waterways between Suzhou and Wuxi Or. 2338 (32) 7
- 094 寧波府鎮海縣土地分類圖 Map of Land Distribution in Zhenhai County Or. 14554
- 096 廣州城西關外及十三行圖 Map of Foreign Firms Area of Canton Add. MS. 16358 (A)
- 098 廣州至澳門水道圖 Map of the Waterways between Canton and Macao Or. 2342 B; Or. 2342 C
- 102 廣州至澳門水途即景 Landscape from Canton to Macao Maps C.6.d.2
- 112 廣州城珠江灘景圖 The Waterfront at Canton Maps K.Top.116.23

#### 六、名山勝蹟圖 Maps of Famous Historical Sites .....126

- 128 乾隆南巡駐蹕圖 Views of the Imperial Resting Places along the Grand Canal Or. 12895
- 133 蘇州府閶、胥二門外附郭地輿圖 Map of the Outskirts of Suzhou Or. 2338 (32) 10
- 134 自杭州行宮遊西湖道里圖說 Illustrated Route Map from Hangzhou Palace to West Lake  
Or. 13994
- 138 四明山圖 Map of the Siming Mountains Maps S.T.Z.445
- 140 武夷山九曲溪全圖 Landscape of the Jiuqu River in the Wuyi Mountains Maps S.T.K.371
- 142 武夷山十八景圖 Eighteen Landscape of the Wuyi Mountains Or. 2342 A