

文庫 絲路

絲綢之路

西域古今



新疆美術攝影出版社

K2845
20

丝绸之路



西域古今

周龙勤

田卫疆

编著



上海美术摄影出版社

图书在版编目(CIP)数据

丝绸之路西域古今 / 周龙勤, 田卫疆编著. -- 乌鲁木齐: 新疆美术摄影出版社, 2015.8
ISBN 978-7-5469-6897-1

I. ①丝… II. ①周… ②田… III. ①新疆-地方史
IV. ①K294.5

中国版本图书馆 CIP 数据核字(2015)第 152567 号

书 名 丝绸之路西域古今
编 著 周龙勤 田卫疆
图片摄影 丁晓昆 祁小山 刘 振 范书财 包 迪 沈 桥 李 扬 亚力昆 田增玉
刘 辉 赵君安 晏 先 郝 沛 苏茂春 王春亮 马 秦 冯 刚 谭成军
李玉德 李学亮 王树声 亢瑞琴 赵承安 刘振东 刘玉生 涂苏别克 马忠义
责任编辑 周龙勤 陈思青
英文翻译 巴合特古丽
出 版 新疆美术摄影出版社(www.xjdzxy.com)
地 址 乌鲁木齐市经济技术开发区科技园路5号(邮编 830026)
发 行 全国新华书店
网 购 当当网、京东商城、亚马逊、淘宝网、天猫、读读网、淘宝网·新疆旅游书店
制 版 新疆读读精品网络出版有限公司
印 刷 北京新华印刷有限公司
开 本 787 mm×1 092 mm 1/16
印 张 16
版 次 2015年8月第1版
印 次 2015年8月第1次印刷
书 号 ISBN 978-7-5469-6897-1
定 价 68.00 元

网络出版 读读精品出版网(www.dudu-book365.com)

网络书店 淘宝网·新疆旅游书店(<http://shop67841187.taobao.com>)



序

数亿万年前，我们今天称之为“新疆”的这块地方，曾是一片碧波万顷的苍茫大海。历经沧海桑田的变迁，构成了今日新疆崇山峻岭、雪岭冰峰、河流湖泊、绿洲草原、戈壁沙漠……丰富多彩、神奇秀美、波澜壮阔，大奇大美、大起大伏、大绿大黄的自然风光的无限魅力。

莽昆仑，阅尽人间春色。从远古时期的新疆，玉石之路、丝绸之路上商贾络绎、驼铃声声；从张骞通西域，汉朝在这里屯田、设立西域都护府，到中原历朝历代在西域的规复和经营，形成了今天古丝绸之路上极负盛名的众多古遗址、辉煌灿烂的古代艺术；从古老的西域到今天的新疆，各项事业欣欣向荣，古老的西域插上了现代化发展的金翅，又谱写着光辉灿烂的历史新篇章。

山河壮美，人民豪迈。新疆素有“民族的橱窗”之美誉，是中国民族风情最为浓郁、地域特色最为浓厚的地区。只要踏上这块神奇的土地，就会被多姿多彩、美轮美奂的民族风情所迷恋、所陶醉……


新疆，正如一位诗人说的，是一首令人心醉的情诗，是一曲古老淳朴的歌谣，是一道百看不厌的风景，是一幅爱不释手的画卷。

这就是新疆。



目录

CONTENTS



序

地理概貌 自然景观 /1

沧海桑田的变迁/2

天山山脉 /5

- 托木尔峰自然景观保护区 / 6
- 博格达峰“人与生物圈”保护区 / 7
- 国家重点风景名胜区——天池 / 8
- 乌鲁木齐南山风景区 / 9
- 吐鲁番盆地 / 11
- 博斯腾湖 / 13
- 巴音布鲁克大草原 / 14
- 巴音布鲁克天鹅自然保护区 / 15
- 天山神秘大峡谷 / 16
- 赛里木湖 / 17
- 伊犁河谷 / 18
- 那拉提风景区 / 19

昆仑山脉/21

- 慕士塔格峰和卡拉库里湖 /22
- 帕米尔高原 /25
- 奥依塔格风景区/26
- 阿尔金山自然保护区 /27



塔里木盆地 /31

- 塔克拉玛干大沙漠 /32
- 罗布泊 /33
- 库姆塔格沙漠 /33
- 塔里木河 /34
- 胡杨林景观 /34





阿尔泰山脉 /37

- 喀纳斯自然景观保护区 /38
- 乌伦古湖 /41



准噶尔盆地/43

- 古尔班通古特沙漠/45
- 魔鬼城 /46
- 怪石峪 /47
- 卡拉麦里山有蹄类野生动物保护区 /50

历史沿革 文物古迹/53

远古时期/55

- 远古时期的新疆 /56
- “楼兰美女” /59
- 周穆王会见西王母的传说 /63

汉唐西域 /65

- 西域“三十六国” /66
- 张骞通西域 /70
- 回肠荡气的“黄鹄歌” /72
- “汉之号令班西域”的前后经过 /73
- 班超“投笔从戎”的故事 /75
- “丝绸之路”在新疆 /76
- 佛教传入新疆 /81
- 高昌麴氏王朝 /83
- 突厥人和突厥汗国 /85
- 安西都护府和北庭都护府 /88
- 龟兹石窟艺术 /91
- 吐蕃在西域的活动 /99



辽、宋、元、明时期的西域 /101

- 于阗尉迟政权 /102
- 回鹘西迁和高昌回鹘 /104
- 喀喇汗王朝 /111
- 伊斯兰教传入西域 /114
- “契丹人”建立的“西辽” /117
- 蒙古西征与察合台汗国 /118
- 叶尔羌汗国 /121



清代新疆 /123

- 准噶尔之乱 /124
- 大小和卓叛乱的平定 /126
- 伊犁将军 /127
- 蒙古土尔扈特部东归祖国 /129
- 中国西北地区领土割让记 /132
- 阿古柏侵占新疆 /133
- 左宗棠收复新疆 /134
- 新疆“建省” /136
- 外国人在新疆的考古探险活动 /137



民国新疆风云 /141

- “辛亥革命”在新疆 /142
- 杨增新就任新疆都督 /143
- “七·七政变”与金树仁上台 /145
- 盛世才其人其事 /145
- 中国共产党人在新疆的活动 /147
- “三区革命”来龙去脉 /149
- 新疆和平解放 /150



当代新疆 /153

- 新疆维吾尔自治区成立 /154
- 新疆经济社会的发展 (1949-2006) /155



民族风情 异彩纷呈 /167

主要民族/169

- 维吾尔族 /170
- 汉族/176
- 哈萨克族/178
- 回族/181
- 蒙古族/182
- 柯尔克孜族/185
- 塔吉克族/187
- 锡伯族/188
- 满族/189
- 乌孜别克族/190
- 塔塔尔族/191
- 俄罗斯族/192
- 达斡尔族/193



民族服饰 /197

- 掀起你的盖头来 /198

风味饮食/205

- 各民族饮食特点 /206

瓜果之乡 /211

- 瓜果之乡 /212

新疆民居 /217

- 各民族传统民居 /218

歌舞之乡 /223


- 麦西来甫 /224
- 维吾尔“十二木卡姆” /226
- 西部民歌之王——王洛宾 /227
- 阿肯弹唱 /228
- 新疆民族乐器 /231

风俗礼仪 /235

- 各民族风俗礼仪 /236



Contents



Geographical Survey

Natural Scenery /1

Great Changes /2



The Tianshan Mountains /5



The Kunlun Mountains /21



The Tarim Basin /31

The Altai Mountains /37

The Junggar Basin /43

Historical Evolution

Relics And Sites /53

Ancient Times /55

The West Region In The Han, Tang

Dynasties /65





The West Region In The Liao,Song,
Yuan,Ming Dynasties /101

Xinjiang In The Qing Dynasty /123

Xinjiang In The Republic of China /141

Xinjiang In The Present Age /153



Ethnic Highlights Radiant Splendor /167

Main Nationalities /169

Ethnic Costumes /197


Local Delicacies /205

The Home of Melons And Fruits /211

Xinjiang Local—Style Dwelling House /217

The Home of Songs And Dances /223

Custom And Ceremony /235



地理概貌 自然景观



Geographical Survey Natural Scenery

沧海桑田的变迁 Great Changes

数亿万年前，我们今天称之为“新疆”的这块地方，曾是一片碧波万顷的苍茫大海。在经历了反复的海陆交替之后，由于距今3000万年前喜马拉雅山早期造山运动的影响，海水才渐渐退出新疆全境。之后，随着距今500万年(上新世中期)以来昆仑山、天山等诸山脉的强烈隆起，南、北两大封闭盆地开始形成，进而构成今日新疆的基本地貌轮廓，即通称的“三山夹两盆”：新疆境内从北到南按序排列分布的阿尔泰山、天山和昆仑山诸山系，以及分别夹在三座山脉之间的准噶尔盆地和塔里木盆地。

天山山脉将新疆分为南北两大不同的自然地理区。人们习惯上称之为南疆和北疆，而将乌鲁木齐以东的吐鲁番、哈密盆地称之为东疆。位于天山南麓的塔里木盆地，是中国最大的内陆盆地；塔里木盆地中部的塔克拉玛干大沙漠是中国最大的沙漠，与准噶尔盆地内的古尔班通古特沙漠分峙天山南北，但自然景观却迥然不同。

新疆境内连绵的雪岭冰峰，构成了独具特色的冰川景观。全区共有大小冰川近2万条，总面积超过2.6万平方公里，冰储量达2.82万亿立方米，构成新疆河流的主要发源地，所以又有“固体水库”之称。

冰川融水形成了境内570多条大大小小的河流和星罗棋布的湖泊，浇灌着戈壁荒漠上的一片片绿洲，滋润着广袤辽阔的





草原、牧场。

高山峻岭，雪岭冰峰，河流湖泊，绿洲草原，戈壁沙漠……复杂多样的地形地貌，构成了新疆丰富多彩、奇异的自然风光，因而被誉为“天然的自然博物馆”。

新疆位居欧亚大陆的中心，远离海洋，三面高山环绕，来自海洋的湿润气流很难到达这里，从而使新疆成为中国最为特殊的内陆干旱区，干旱少雨成为它的基本自然条件。但是，湿度低、日照丰富、昼夜温差大、有效积温高，这样的自然条件，却非常适宜于植物的生长，故新疆素有“瓜果之乡”的美誉，现已成为中国最大的产棉区。新疆将是中国重要的农业综合开发基地。

辽阔的地域，特殊的地质演变和地理因素所构成的自然环境形成了新疆丰富的资源宝藏。在新疆这块富饶的土地上，现已查明的矿产品种达138种，特别是煤炭、石油和天然气蕴藏量十分丰富，极具开发潜力。

中华民族的祖先几千年前就在这块土地上繁衍生息，并创造了令人瞩目的古代文明，可以说这都是沧海桑田的见证。



草原春色



The Tianshan Mountains

天山山脉

天山山脉，古代又名白山、时罗漫山，横贯新疆中部，全长2500多公里，东西走向，西段伸入哈萨克斯坦境内，位于中国境内长约1700多公里。天山山脉自晚第三纪上新世中期(距今约500万年)以来，受喜马拉雅造山运动的影响，发生了强烈的断块隆升而迅速崛起，山地断续上升了数千米，形成南北宽约100-400公里、数列大致平行的山脉，山地平均海拔3500-4500米，不少高峰在5000米以上。并形成了天山山地许多大小不一、高低不等的山间断裂陷落盆地和谷地，其中包括伊犁河谷、尤勒都斯盆地、焉耆盆地、吐鲁番盆地和哈密盆地等。


中国境内的天山通常以乌鲁木齐市附近的达坂城为界，分为东西两部分。西段山势高峻，东段山势较缓。天山是中国最大的现代冰川区，共有冰川9100多条，面积达9500多平方公里，千姿百态，蔚然壮观。冰川融水和山区较丰沛的降水发育形成伊犁河、阿克苏河、玛纳斯河、开都河等较大河流，在山间或山前形成大面积绿洲。有水草的地方就有人，因而说，天山山脉孕育了灿烂的新疆古代文明。




天山之春

【托木尔峰自然景观保护区】

托木尔峰为新疆境内天山山脉的主峰，海拔7435米。山顶终年积雪。托木尔峰自然保护区位于阿克苏地区温宿县境内，面积2376平方公里。这里现代冰川发育良好，也是古冰川遗迹保存最为完整的地方。冰柱、冰塔、冰洞等构成了奇特美丽的冰川风光。冰川融水每年达35亿立方米。由于托木尔峰地区地质构造复杂，地貌发育，植被的垂直带谱十分明显，从山麓到山顶分别分布着山地草原、草甸草原、针叶林和地衣等，山林间生长着600多种植物和棕熊、野猪、雪豹、盘羊、雪鸡等珍稀动物。托木尔峰自然保护区主要保护对象是高山冰川、雪峰、溪谷和下部的森林、草原以及珍稀动植物，是中国惟一的高山自然景观保护区。



雪岭云杉



天山雪莲

托木尔峰

