


ZHONGGUO GUDAISHI DITUJI

# 中国古代史地图集

郭利民 编著



星球地图出版社  
STAR MAP PRESS

ZHONGGUO GUDAISHI DITUJI

# 中国古代史地图集

郭利民 编著



星球地图出版社  
STAR MAP PRESS

## 图书在版编目 ( C I P ) 数据

中国古代史地图集 / 郭利民编著. -- 北京 : 星球地图出版社, 2017.3

ISBN 978-7-5471-2258-7

I. ①中… II. ①郭… III. ①历史地图-中国-古代-地图集 IV. ①K992.62

中国版本图书馆CIP数据核字(2016)第015525号

## 中国古代史地图集

---

编 著 郭利民  
责任编辑 董义艳  
美术编辑 武 娜  
出版发行 星球地图出版社  
地址邮编 北京北三环中路69号 100088  
网 址 <http://www.starmap.com.cn>  
印 刷 中国人民解放军第一二〇六工厂  
经 销 新华书店  
版次印次 2017年3月第1版 2017年3月第1次印刷  
开 本 890毫米×1240毫米 1/16  
印 张 24.5  
印 数 0001-2000  
定 价 256.00元  
审 图 号 JS(2017)01-076

---

如有残损随时调换 (发行电话: 010-82028269)

版权所有 侵权必究

# 前 言

从考古中发现的中国人类祖先最早的遗存距今已有800余万年的历史，至公元1840年鸦片战争前这段渊源悠久、辉煌灿烂的漫长历史称之为中国古代史。用文字论述这段历史的书籍比比皆是，但采以地图形式、用较大篇幅对其各方面进行综合表述的却至今仍是缺如。这本综合性《中国古代史地图集》仅试图弥补这方面的不足。

历史上人类的一切活动都离不开时间和空间。表达时间最简明的方式是列诸年表，表达空间最直观的手段则是编制地图。历史地图，是集历史学、历史地理学、普通地理学和地图学等多学科知识的综合性作品，编制起来具有一定的难度。由于各种原因，《中国古代史》教材和《中国古代史》著作都缺少历史地图这部分内容，缺乏对历史空间、历史地理和自然环境的直观表述，给读者的阅读和空间概念的理解与形成造成一定的困难。编制《中国古代史地图集》是众多史学工作者和广大文科工作者共同的期望。

本人长期从事历史地图编纂工作，熟悉有关的文献，在制图方面也积累了丰富的资料。20世纪80年代初，本人根据当时国家教委组织河南师范大学、山东大学等十院校编写的大学文科教材《中国古代史》的体系编制了《中国古代史地图集》。1985年初地图集单色版印制成册，有地图60余幅，作内部发行，已有几十所大专院校、电大、军事院校使用，并获得好评。1988年，本人在原来的基础上进行了修订和补充，并广泛吸取了有关专家和学者的许多宝贵意见，增编成91幅。图集正式出版后，连同十院校所编《中国古代史》教材一起配套发行，由《中国古代史》主编朱绍侯教授作序，供高校文科作为教材使用。

《中国古代史地图集》共编制地图211幅。作为综合性历史地图集，其篇幅已是前所未有的。本图集内容包括原始社会各类遗址分布、各朝代各民族政权部族统辖范围和行政区划、各时期经济开发、军事战争、文化成就、人口分布、民众运动、交通发展、对外交流、城市建设以及各历史时期地理环境的变迁。这与史学界对中国古代史研究一贯重视经济文化、民族关系、中外经济文化交流的思想、体系完全一致。图集主要面向从事中国古代历史各方面研究的工作者、大中专院校师生、从事中学历史教学的教师以及广大对中国古代历史感兴趣的普通读者，是学习和研究中国古代历史的重要工具。

本图集在编制过程中深得湖南师范大学历史文化学院陶懋炳、李福泉、单先进、张一中、高光晶、晏金铭、曹松林、陈权清等教授和河南大学朱绍侯、杭州大学徐明德、南充师院（今西华师范大学）刘静夫、西北大学韩养民、福建师大刘学佩、唐文基、张桂林等教授的帮助，原湖南省测绘局徐俊德同志也提出了许多宝贵意见，在此特致以诚挚的谢忱。

我要向参与本图集编制和出版工作的星球地图出版社同志表示感谢。出版社的同志在收到草图后，做了大量工作。认真审核图稿，编写总体设计书，确定图集的体例结构、装帧设计、图式图例等内容；并根据历史时期对地图进行分类，编写分幅设计书，确定每幅地图的尺寸、比例尺、基本底图资料、参考资料、编绘作业方法和要求等内容；再依据分幅设计书，运用合理的符号、色彩设计和制图综合等手段进行了地图编绘；草图编绘后，出版社同志查阅了大量的文献资料，对每一项历史专题内容进行审核。出版社还聘请了社外专家进行审稿，确保了本图集的权威性和科学性，再次一并表示感谢。

这本图集虽然较此前的图集丰富了许多，但作为全面反映中国古代历史上诸方面发展变化的综合性历史地图集，仍感有所欠缺，乞望后人不断增补，以期完善。加之本人历史专业知识和地图编制水平有限，错漏之处望读者不吝指正。

顾 问	张传玺				
编 著	郭利民				
主 编	周瑞祥	申慧群			
副 主 编	骆建军	董义艳	李丙叶	李崇祥	张 旭
责任编辑	董义艳				
编 辑	李丙叶	白 丽	李 博	陆明娟	乔子煜
	刘鑫夫	宋玉欣			
制 图	付利扬	郭北辰	郭 壮	胡天强	嵇岩国
	鞠 静	李红芳	李慎芳	李素平	刘 芳
	陆梅琴	马 成	秦 炜	田鸿杰	田 琼
	田志刚	王时震	徐龙梅	徐 振	张东津
	张明秀	张晓华	朱春萌	(按姓氏拼音排序)	
封面设计	李梦昕				
审 校	陈 骞	何 姗	李建芳	李林柱	李润琪
	李晓谋	刘 颖	马鑫蕊	王清竹	张九零
	张 霞	(按姓氏拼音排序)			
审 订	姚 杰	陈 普	周 毅		
印刷工艺	谢 清	程文静	刘 利		

## 编 例

1.《中国古代史地图集》是一部反映中国古代历史上的疆域变迁、地理沿革、各政权的更替、各朝代经济文化发展、主要战争、农民起义、人口迁徙、民族分布、中外交通、对外交流等内容的综合性历史地图集。图集上至中国史前时期，下迄清前期（1840年），时间跨度大，经历的朝代较多。

2.本图集以中国历史朝代发展的先后顺序编排，主体部分由地图构成，每幅图辅以文字说明。考虑到地图的整体性和美观性等因素，图集将地图的说明文字集中放于书后，并按地图顺序排列。

3.本图集涉及到史前时期、夏、商、周、秦、西汉、东汉、三国两晋南北朝、隋、唐、五代十国、辽、北宋、南宋、西夏、金、元、明、清等中国古代历史上的各个时期。由于各时期战争不断，疆域变化比较大，本图集无法将其一一绘出。史前一战国时期（公元前221年前）无明确的中国古国界，在清绘这一时期地图时，只表示今国界，且中外不分区设色。秦朝以后各朝代均选绘疆域政区比较稳定、比较有代表性的某一年的疆域界，一般为范围最大时的疆域。

4.图集在疆域界、行政区划、居民地、水系等要素的选取上采取古今对照。古今政区界走向一致的，只绘古界，古为省级界线，今为国界者，古今界线均绘出。

5.凡古今城镇位置相同者，除天津、太原、武汉、襄阳、长沙、成都等一些跨大河的城市外，一概不画今城市符号，只注出今城市名称；古今同名而位置不同者，则要画出今城市符号并注地名。为减少地图载负量，古今地名相同的城市不注今名。外国古今地名只分“首都”和“其他居民地”两级。

6.公元前221年秦灭燕、赵、齐、韩、楚、魏，进军岭南、西北收河套地区统一全国，建立大一统的秦朝，同时也奠定了中国疆域之基础。行政等级分“都城、郡、县和一般居民地”四级。

7.从两汉开始，在统一的国家中，多民族政权更加明显化、复杂化，真正意义上的国家行政系统也逐一完善。西汉后期所设立的“司隶部”直属中央，“十三刺史部”相当于后来的“州”、“路”、“军”及“行省”，驻地均用一级行政区驻地符号表示。另外，还有一些少数民族政权并存，如西汉时期北方的“匈奴”、东北的“鲜卑”、今西藏的“唐旄”等，这些均属民族政权和部族，在政区图中均表示部族界，并用不同字体和颜色的注记分别表示民族政权和部族。

8.三国两晋南北朝时期形势繁杂，政权更替、疆域变迁频频。此时期的行政区划表示了都城、州、郡、县和村镇五级居民地。

9.隋的行政区划除都城外，为郡、县两级制（隋583年“郡”改为“州”，607年又恢复了“郡”制）。所以图中只表示都城、郡、县、村镇四级。

10.唐朝的“道”属派属机构，不属一级行政区，因此无固定治所，本图居民地中不表示此级。唐行政等级仍为州、县两级。唐朝在沿边地区陆续设立过“都护府、都督府、州、节度使、经略守捉使、羁縻都督府”等，在图中均以府、州级表示。

11.五代十国时期的中原和北部地区各政权掌权短促，行政建制基本沿袭唐制，变化不大，仍为唐晚期的“节度使、府、州、县”等。因此，这一时期行政等级与唐大致相同，不同的是在某些短祚的政权内设立了与“府、州”同级的“监、军”级（名称），其视同“府、州”表示。

12.辽设有4个陪都：“上京”（今巴林左旗南）、“东京”（今辽阳）、“南京”（今北京）和“西京”（今大同）。此4个陪都又为辽的道治所驻地。表示方法在北宋、辽等总图内不再设符

号，用府、州级表示，但注不同于府、州级的注记“上京”、“东京”、“南京”，在分幅图中加注图例“陪都及道治所”。

13. 北宋设有道级，管辖府、州、军，而3个陪都均又是道治所。在北宋、南宋等总图中，陪都与道治所均以府级符号表示，只是用不同于府级字体的注记在居民点上标注。在分幅图中加注图例“陪都及道治所”。

14. 明的行政建制基本上承“元”制，不同的是在边陲地区增加了“卫、所”建制。在图中表示时，卫与府、直隶州、直隶厅同级，“所”与“县”同级。

15. 各朝代的一级政权、部族政权和民族表示方法：

①夏、商、西周的都城均用都城符号表示，大诸侯国均用一级居民点表示，小封国用二级居民点表示。秦统一前的政区名（朝代、诸侯国等），如春秋时期的大诸侯国齐、吴、越、楚等，战国时期的大诸侯国秦、魏、赵、齐、楚等，在图集中均用红色扁黑体表示（散列注记，也即此时期的“国”名）。

②中国是一个多民族统一的国家，历史上少数民族一统中国的政权也屡见不鲜。因此，图集中在表示民族政权和民族的内容上较复杂，也容易混淆。有些民族建立了本民族的政权，有相对的独立性，在本地图集中民族政权注记与各朝代的国名注记表示方法一致。

没有建立本民族的统一政权的民族，本图集中的民族名统一用蓝色扁中等线字体表示，如三国时期魏国北边的“鲜卑”和隋时期的“女国、附国”等。

16. 今国界和今省级界表示方法：今国界线按照我国有关规定的画法标绘；今省级行政区域界线依据1:100万《中华人民共和国省级行政区域界线标准画法图集》标绘。

# 目 录

## 序 图

中华人民共和国全图·····	2
世界的国家和地区图·····	4

## 原始社会（距今约二三百万年以前—约公元前21世纪）

中国原始人重要化石及其文化遗址分布图·····	6
母系氏族社会时期重要文化遗址分布图·····	8
父系氏族社会时期重要文化遗址分布图·····	10
原始社会向文明时代过渡时期黄河、长江流域的部落分布图·····	12

## 先 秦（约公元前21世纪—前221年）

夏时期图·····	13
夏时期黄河、长江及辽河地区图·····	14
商时期图·····	15
商时期黄河、长江及辽河地区图·····	16
西周时期图·····	18
西周中后期民族矛盾的加剧和西周的灭亡图·····	19
西周时期黄河、长江中下游地区图·····	20
西周时期的经济区划图·····	22
春秋时期图·····	23
春秋时期大国争霸图·····	24
城濮之战图 崤之战图 笠泽之战和吴国灭亡图·····	26
春秋时期的经济文化图·····	27
战国时期图·····	28
战国时期的经济文化图·····	29
战国时期黄河、长江中下游地区图·····	30
战国时期各国兼并战争图·····	32
桂陵之战图 马陵之战图 长平之战图·····	33
秦统一六国战争图·····	34

## 秦 汉（公元前221年—220年）

秦时期图·····	35
秦政区图·····	36
陈胜、吴广起义图·····	38
项羽、刘邦领导的反秦战争和秦王朝灭亡图·····	39
楚汉战争和西汉王朝建立图·····	40
西汉时期图·····	42
汉高祖翦灭异姓王战争图·····	44



平定七国叛乱战争图 .....	45
西汉时期人口分布图 .....	46
西汉经济图 .....	48
张骞通西域图 .....	50
陆上丝绸之路图 .....	51
汉武帝时期反击匈奴的战争图 .....	52
西汉通西域的战争图 .....	53
西汉末年农民起义图 .....	54
东汉时期图 .....	56
刘秀的统一战争图 .....	58
东汉攻灭北匈奴的战争图 .....	59
班超出使西域和东汉统一西域的战争图 .....	60
东汉时期羌族人民起义图 .....	61
东汉经济图 .....	62
东汉末年农民起义图 .....	64
东汉时期中外交通图 .....	66
秦汉时期的文化图 .....	67

### 三国、两晋、南北朝 (220年—581年)

东汉末年的军阀割据和三国鼎立的形成图 .....	68
官渡之战图 赤壁之战图 夷陵之战图 .....	70
东汉末期中原地区人口耗减和迁徙图 .....	71
三国时期图 .....	72
诸葛亮平定南中图 诸葛亮北伐曹魏图 .....	74
三国经济图 .....	75
曹魏灭蜀战争图 .....	76
西晋灭吴战争图 .....	77
西晋时期图 .....	78
西晋时期人口分布图 .....	80
八王之乱图 .....	82
西晋时期北方少数民族的分布和迁徙图 .....	83
西晋末农民流亡和各族人民起义图 .....	84
刘渊、刘聪与石勒的反晋战争和西晋灭亡图 .....	86
东晋前期和成汉图 .....	87
前赵与后赵的对峙和后赵统一北方图 .....	88
祖逖北伐图 .....	89
前燕、前凉、代、仇池与前秦并立和前秦统一北方图 .....	90
庾亮和庾翼北伐图 褚裒北伐图 殷浩北伐图 .....	92
桓温北伐图 .....	93

东晋、前秦时期图	94
淝水之战图	96
西燕、后燕、后凉、后秦、西秦和北魏图	97
南燕、北燕、西秦、夏、南凉、北凉、西凉、后秦和北魏图	98
孙恩起义图	100
卢循、徐道覆起义图	101
刘裕北伐图	102
夏图	103
北魏的建立和统一北方图	104
三国、两晋十六国时期的文化图	106
法显西行求佛教戒律图	107
北魏、宋时期图	108
北魏、南齐时期图	110
北魏末年各族人民起义图	112
梁的北伐战争图	113
东魏、西魏、梁时期图	114
东魏和西魏之间的兼并战争图	116
侯景之乱图	117
北齐、北周、陈时期图	118
周武帝统一北方战争图	120
魏、晋、南北朝时期中外交交通图	121
两晋、南北朝时期经济图	122
南北朝时期文化图	124

## 隋 朝 (581年—618年)

隋的建立和统一南北图	125
隋时期图	126
隋经济图	128
隋征高丽图	130
隋时期的文化图	131
隋末农民起义和隋朝的灭亡图	132

## 唐 朝 (618年—907年)

唐统一全国战争图	134
唐朝前期对东突厥、铁勒、高丽和吐谷浑的战争图	136
唐朝前期对高昌和西突厥的战争图	137
唐前期图	138
唐中期图	140
唐时期的人口分布图	142

玄奘西行求法图	144
义净西行求法图 鉴真东渡日本图	145
唐经济图	146
唐时期中外交通图	148
吐蕃和南诏图	150
后突厥和回纥图	151
靺鞨族与渤海国图	152
安史之乱图	153
唐代宗至武宗时期的平藩战争图	154
裘甫起义图 庞勋起义图	156
王仙芝、黄巢起义图	158
唐时期文化图	160

### 五代、宋、辽、西夏、金 (907年—13世纪初)

后梁及大燕、晋、岐、赵各镇图	162
后唐和前蜀图	163
五代十国(后唐)时期图	164
后晋图	166
后汉图	167
后周、北汉图	168
吴、吴越、闽和南唐图	169
后蜀、楚、南平和南汉图	170
五代十国时期的人民起义图	171
五代十国时期的南方经济图	172
北宋的统一战争图	173
辽、北宋、西夏时期图	174
辽、北宋、西夏时期人口分布图	176
契丹的兴起和发展图	178
宋、辽战争和澶渊之盟图	179
西夏的建立和对外战争图	180
大理图	181
王小波、李顺起义图 庆历年间各地人民起义图	182
宋江、方腊起义图	183
北宋经济图	184
辽、西夏经济图	186
金朝的建立和辽朝的灭亡图	188
金灭北宋图	190
南宋初期军民抗金图	192
西辽图	194

岳飞、韩世忠抗金图·····	195
金、南宋、西夏时期图·····	196
南宋前期人民起义图·····	198
南宋中后期人民起义图·····	199
1161年—1208年宋金战和图·····	200
金朝人民起义图·····	202
金、南宋经济图·····	204
五代、宋、辽、金、西夏时期文化图（一）·····	206
五代、宋、辽、金、西夏时期文化图（二）·····	208
五代、宋、辽、金、西夏时期中外交通图·····	210

## 元 朝 (1206年—1368年)










蒙古族的兴起和蒙古国的建立图·····	212
蒙古灭西夏图·····	213
蒙古灭金图·····	214
蒙古西征和四大汗国的建立图·····	216
蒙古灭大理和南宋图·····	218
元时期图·····	220
平定李璘、海都、昔里吉和乃颜叛乱图·····	222
元代驿站图·····	224
元时期人口分布图·····	226
元经济图·····	228
元代中外交通图·····	230
元代天文观测台分布图·····	231
元时期文化图·····	232
元末农民起义图·····	234

## 明 清 (1368年—鸦片战争前)

明朝的建立和元朝的灭亡图·····	236
明时期图·····	238
靖难之役图·····	240
明代前期的移民图·····	241
明中期重要的农民起义图·····	242
1596年—1614年各地反矿监、税使斗争图·····	244
14世纪后期至16世纪中期明朝与蒙古的战和图·····	245
亦力把里、叶尔羌和土鲁番图·····	246
后金政权的建立和清统一东北图·····	247
明时期人口分布图·····	248
明经济图·····	250

明代的中外交通与郑和下西洋图	252
明万历时期的援朝战争图	254
明代东南沿海军民抵抗倭寇和西方殖民者的斗争图	255
明万历至天启年间的农民起义、农民抗租、奴仆暴动和兵变民变图	256
明末农民大起义初期斗争图	258
李自成起义军从荥阳大会到新顺政权建立时的战争图	260
李自成建立大顺政权和起义失败图	262
张献忠起义军从荥阳大会到襄阳之战时期作战图	264
张献忠建立大西政权和起义失败图	265
明时期的文化图	266
北方人民抗清斗争图	268
福王政权和江南人民抗清斗争图	269
鲁王、唐王政权和郑成功抗清斗争图	270
桂王政权和大顺军、大西军抗清斗争图	271
平定三藩叛乱图	272
郑成功收复台湾和清统一台湾图	273
准噶尔部上层分子叛乱的平定和土尔扈特部重返祖国图	274
平定大小和卓木叛乱图	276
清政府加强对西藏的管理图	277
沙俄入侵黑龙江流域和《中俄尼布楚条约》的签订图	278
沙俄对中国北方领土的扩张和《布连斯奇条约》的签订图	279
清前期图	280
清前期人口分布图	282
清前期民族分布图（一）	284
清前期民族分布图（二）	286
清前期在西南地区的改土归流图	288
清前期农业图	290
清前期矿冶业分布图	292
清前期的纺织、陶瓷等手工业和商业城市分布图	294
清前期的交通图	296
清前期的工人罢工、市民罢市和农民抗税、抗租、闹赈斗争图	298
清前期人民起义图	300
鄂、川、陕白莲教起义图	302
清前期文化图（一）	304
清前期文化图（二）	306
清前期文化图（三）	308
<b>附 录</b>	
文字说明	310

# 图 例

	古内容		今内容	
居民地(古)		都城		首都
		一级行政中心驻所		一级行政中心驻所
		二级行政中心驻所		二级行政中心驻所
		三级行政中心驻所		三级行政中心驻所
		四级行政中心驻所		四级行政中心驻所， 外国一般城市
	附注：各个时期的政区设置不一，故在各时期全图（疆域图）上另绘有图例。			
水系		河流		河流
		运河、人工渠		运河、人工渠
		时令河、时令湖		时令河、时令湖
		海岸线		海岸线
		湖泊		湖泊
		珊瑚礁（不分古今）		
境界		国界、未定国界		国界、未定国界
	 (清以前)	政权界、部族界		省、直辖市、自治区界
		一级行政区界		香港特别行政区界
		二级行政区界		地区界
		地区界		军事分界线、停火线
地形地貌及垣栅等		山脉		
		沼泽		
		沙漠		
		山峰		
		长城		长城
		边墙		
		城墙		
		大道		
		关隘、山口		
		桥梁		

# 中华人民共和国全图







# 世界的国家和地区图

比例尺 1 : 90 000 000



## 亚洲

- 1 朝鲜
- 2 韩国
- 3 新加坡
- 4 不丹
- 5 克什米尔
- 6 塔吉克斯坦
- 7 吉尔吉斯斯坦
- 8 阿塞拜疆
- 9 亚美尼亚
- 10 格鲁吉亚
- 11 黎巴嫩
- 12 巴勒斯坦
- 13 以色列
- 14 科威特

- 15 塞浦路斯
- 16 约旦
- 17 阿拉伯联合酋长国

## 欧洲

- 18 黑山
- 19 摩尔多瓦
- 20 斯洛伐克
- 21 捷克
- 22 比利时
- 23 卢森堡
- 24 瑞士
- 25 列支敦士登
- 26 斯洛文尼亚