


JT



学生课外必读书系

Hard-cover Edition

Encyclopedia
of Chinese Geography

中国地理百科

Encyclopedia of Chinese Geography

精装版

课外阅读的科普经典 受益终身的知识宝库

才林◎主编

江西美术出版社
全国百佳出版单位

ENCYCLOPEDIA OF CHINESE GEOGRAPHY

中国地理百科

精装版

才林◎主编



江西美术出版社
全国百佳出版单位

图书在版编目 (CIP) 数据

中国地理百科:精装版 / 才林主编. — 南昌:江西美术出版社, 2017.1
(学生课外必读书系)
ISBN 978-7-5480-5009-4

I. ①中… II. ①才… III. ①地理—中国—少儿读物 IV. ①K92-49
中国版本图书馆 CIP 数据核字 (2016) 第 259616 号

出品人: 汤晓红

责任编辑: 刘芳 廖静 陈军 刘霄汉

责任印刷: 谭勋

书籍设计: 施凌云 吴秀侠

江西美术出版社邮购部

联系人: 熊妮

电话: 0791-86565703

QQ: 3281768056

学生课外必读书系

中国地理百科:精装版 才林 主编

出版: 江西美术出版社

社址: 南昌市子安路66号 邮编: 330025

电话: 0791-86566274

发行: 010-88893001

印刷: 三河市万龙印装有限公司

版次: 2017年1月第1版

印次: 2017年1月第1次印刷

开本: 720mm × 1020mm 1/16

印张: 12

ISBN: 978-7-5480-5009-4

定价: 35.00元

本书由江西美术出版社出版。未经出版者书面许可, 不得以任何方式抄袭、复制或节录本书的任何部分。

本书法律顾问: 江西豫章律师事务所 晏辉律师

赣版权登字-06-2016-890

版权所有, 侵权必究




前言

PREFACE

中国是亚洲领土面积最大的国家，在这片神奇伟大的土地上，山河壮美，历史悠久，文化灿烂，自然资源极为丰富。从冰雪覆盖的喜马拉雅、莽莽昆仑，到波澜壮阔的深海大洋，从朔风凛冽的茫茫大漠、蓝天白云的万里草原，到锦绣江南的水乡雅韵、奇美幽邃的山川大泽，国土民风、环境资源、经济文化都各具特色，共同构成了我国的自然与人文景观。这众多的自然景观、文化遗迹、物产资源，共同组成了中国地理的全貌。

我们所处的多样而美丽的地理环境是中华民族赖以生存和发展的基础。祖国的繁荣昌盛要靠具有高水平文化素质的全体人民的共同努力，只有如此，国家才能更加文明进步，中华民族的复兴大业才能早日实现。地理教育同其他教育一样，是国民素质教育的重要组成部分，它能使接受教育的国民基本掌握中国乃至世界的地理与风土人情的知识，牢牢建立自然资源有限性与合





理利用和环境保护的意识。因此,《中国地理百科:精装版》的编辑出版,目的在于为全面提升全民族的文化素质提供一部好的科普读物,满足广大读者的需要。

《中国地理百科:精装版》为广大儿童打开了一扇了解中国地理的窗口,全面介绍了祖国各地的大好河山,将地貌、气候、历史文化等知识娓娓道来,并通过数百幅精美的图片,全景再现了中华大地的绚丽风光与历史文化底蕴,让地理知识变得鲜活,让小朋友们如身临其境般地感受黄山云海、庐山瀑布、西湖美景……纵览神州大地壮美的画卷,通观中国历史名胜的神奇景观。它致力于中国地理知识的传播,而不是高深的学术研究。小朋友们既可以系统阅读,也可以通过它查找资料。如果能使小朋友们感受到中国地理的无穷魅力,获得一些知识或启迪,那么,我们编辑此书的愿望也就得到了实现。来吧,让我们在美妙的彩色图文世界中,开始精彩的美丽旅行吧!





目录

CONTENTS

第一章

中国地理概况

边界疆域·····	2
地貌·····	3
水系·····	6
气候·····	7
自然资源·····	8
政区划分·····	9



第二章

首善之区——北京市

地形特征·····	12	皇家气象·····	15
气候和资源·····	13	现代风貌·····	16
祖国心脏·····	14		



第三章

林海雪原——黑龙江省

地形特征	18	旅游民俗	20
气候和资源	19		

第四章

一山三水——吉林省

地形特征	22	北国春城	23
气候和资源	22	旅游地图	24

第五章

东方鲁尔——辽宁省

地形特征	26	历史的脚印	28
气候和资源	27		

第六章

京畿门户——天津市

地形特征	30	历史弄堂	32
气候和资源	31		



第七章

塞外明珠——内蒙古自治区

- 地形特征 34 大草原的沧桑历史 35
 气候和资源 35 马背上的文化 36

第八章

金玉之乡——新疆维吾尔自治区

- 地形特征 38 “丝绸之路”的前世今生 40
 气候和资源 39

第九章


塞上江南——宁夏回族自治区

- 地形特征 42
 气候和资源 43
 宁夏印象 44

第十章

江河源头——青海省


- 地形特征 46
 气候和资源 46
 大美青海 47
 青海风情 48



第十一章

雍梁之地——甘肃省

- 地形特征 50 黄河古韵 51
 气候和资源 51



第十二章

三秦之地——陕西省

地形特征·····	54	旅游画廊·····	55
气候和资源·····	55	陕北民俗·····	58

第十三章

世界屋脊——西藏自治区

地形特征·····	60	雪域风情·····	62
气候和资源·····	61		

第十四章

天府之国——四川省

地形特征·····	64	川乡蜀地话历史·····	66
气候和资源·····	65	美丽的童话世界·····	67

第十五章

山城雾都——重庆市

地形特征·····	70	历史弄堂·····	71
气候和资源·····	70	渝乡风情·····	72

第十六章

群山之省——贵州省

地形特征	74	旅游画廊	75
气候和资源	74	黔乡风情	76

第十七章

彩云之南——云南省

地形特征	78	旅游画廊	80
气候和资源	79	滇南风情	81

第十八章

中国煤海——山西省

地形特征	84	三晋民俗	87
气候和资源	85	晋商大院与平遥古城	88
晋地寻古	86		

第十九章

燕赵大地——河北省

地形特征	90	燕赵民俗	93
气候和资源	91	民间艺术	94
旅游画廊	92		

第二十章

齐鲁大地——山东省

地形特征	96
气候和资源	96
千年礼乐	97
都市风貌	98



第二十一章

中原腹地——河南省

地形特征·····	100	中原气韵·····	102
气候和资源·····	101		

第二十二章

江淮胜地——安徽省

地形特征·····	104	徽地寻古·····	106
气候和资源·····	105	徽州之旅·····	107

第二十三章


鱼米之乡——江苏省

地形特征·····	110	江南名园·····	112
气候和资源·····	111	江苏民俗·····	113
历史的遗迹·····	112	别样风情·····	114

第二十四章

东方明珠——上海市

地形特征·····	116	历史文化·····	118
气候和资源·····	117	现代风貌·····	119



第二十五章

千湖之省——湖北省

- | | | | |
|-------------|-----|---------------|-----|
| 地形特征 | 122 | 风神俊秀话当下 | 124 |
| 气候和资源 | 123 | 旅游民俗 | 125 |

第二十六章

芙蓉潇湘——湖南省

- | | | | |
|-------------|-----|------------|-----|
| 地形特征 | 128 | 古风今韵 | 129 |
| 气候和资源 | 128 | 旅游民俗 | 130 |

第二十七章

革命摇篮——江西省

- | | | | |
|-------------|-----|--------------|-----|
| 地形特征 | 132 | 千年之叹 | 134 |
| 气候和资源 | 133 | 风景这边独好 | 135 |

第二十八章

人间天堂——浙江省

- | | | | |
|-------------|-----|------------|-----|
| 地形特征 | 138 | 浙江古韵 | 140 |
| 气候和资源 | 139 | 旅游画廊 | 141 |

第二十九章

东南侨乡——福建省

- | | | | |
|-------------|-----|------------|-----|
| 地形特征 | 144 | 闽地民居 | 147 |
| 气候和资源 | 145 | 福建风味 | 147 |
| 光影画廊 | 146 | 八闽风情 | 148 |

第三十章

祖国宝岛——台湾省

- | | | | |
|------------|-----|-------------|-----|
| 地形特征 | 150 | 气候和资源 | 150 |
|------------|-----|-------------|-----|

光辉岁月	151	宝岛风光	152
------------	-----	------------	-----

第三十一章

八桂之乡——广西壮族自治区

地形特征	154	历史的脚印	156
气候和资源	155	旅游画廊	157

第三十二章

天涯海角——海南省

地形特征	160	琼台怀古	161
气候和资源	161	度假天堂	162

第三十三章

百越之地——广东省

地形特征	164
气候和资源	165
历史的痕迹	165
现代风貌	166
岭南风俗	167
旅游画廊	168



第三十四章

东方之珠——香港特别行政区

地形特征	170	休闲天地	171
气候和资源	171	旅游画廊	172

第三十五章

海上花园——澳门特别行政区

地形特征	174	小城大爱	176
气候和资源	175	旅游画廊	177



Part1

第一章

中国地理概况

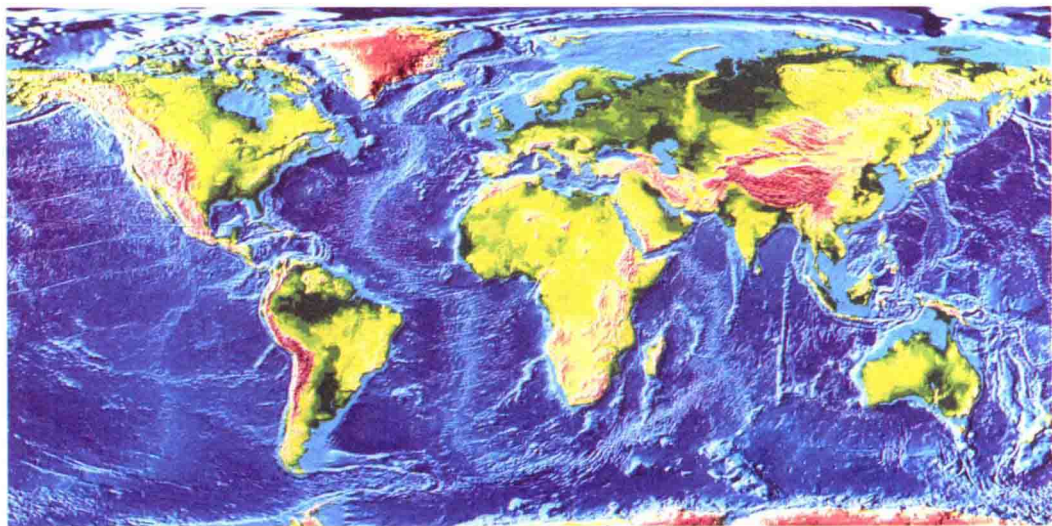


边界疆域



▶▶ BIAN JIE JIANG YU

在地球这个美丽的蓝色星球上，有一个神奇的国度，她昂首站立于全球最大的陆地（亚欧大陆）上，她就是我们伟大的祖国——中国！



中国的疆域

如果说地球是一颗熠熠发光的宝石，那么中国绝对是这颗宝石上重要的一部分。中国光陆地面积就有约960万平方千米，在世界各国中，仅次于俄罗斯、加拿大，居第三位，差不多同整个欧洲的面积相等。

中国的边界

中国就像一只引吭高歌的雄鸡，伸直脖颈儿，头顶黑龙江主航道中心线，脚踩南沙群岛中的曾母暗沙，身高约5500千米；鸡冠位于黑龙江与乌苏里江主航道中心线交汇处，尾翼向外伸展，直抵帕米尔高原东缘，身宽约5200千米。

陆上的邻国

中国边境紧挨着许多国家，它们都是我们的邻国。中国陆地上的邻国总共有14个：



东部邻国有朝鲜，北部邻国有蒙古、俄罗斯，西部邻国有哈萨克斯坦、吉尔吉斯斯坦、塔吉克斯坦、阿富汗和巴基斯坦，西南部邻国有印度、尼泊尔和不丹，南部邻国有缅甸、老挝和越南。



隔海相望的国家

渤海和琼州海峡是中国的内海，黄海、东海、南海则属于边缘海。日本、韩国、菲律宾、文莱、马来西亚、印度尼西亚 6 个国家与中国隔海相望。

地貌



DI MAO


地貌，就是地球的“外貌”，也叫地形。地球像一位会变脸的魔法师，一会儿是广袤无垠的平原，一会儿是连绵纵横的丘陵，一会儿是突兀高起的高原，一会儿是猛然下陷的盆地……中国的地形多样，类型齐全，高原、山地、盆地、平原、丘陵等无所不有。地势西高东低，成三级阶梯，自西而东，逐级下降，向海洋倾斜。这种地形一方面有利于海洋上的湿润气流深入内地，形成降水；另一方面使我国许多大河滚滚东流，沟通了东西交通，方便了沿海和內地的经济联系。




富贵之乡——平原

如果说地球是个美丽的“大公园”，那么平原就是“大公园”里的绿草地。它景色优美，地势平坦，远远望去，真是一马平川，沃野千里！怪不得人们要用大量的赞美之词来形容它，比如东北平原被誉为“中华大粮仓”，长江中下游平原被称为“鱼米之乡”，成都平原被誉为“天府之国”，宁夏平原则有“塞上江南”的美名。

青藏高原





神奇聚宝盆——盆地

说到盆地——望不到边的巨大“低坑”，它就像一位伟大的母亲，温柔地揽住四处乱跑的调皮的“水孩子”，轻轻地哄着“水孩子”，让“水孩子”安心睡觉，同时使大地得到滋润，万物得以生存。塔里木盆地、准噶尔盆地、柴达木盆地和四川盆地就是这样神奇的地方。

山地

中国是个多山的国家，在陆地的表面，有许多蜿蜒起伏、巍峨奇特的高山，这些高山层峦叠嶂，群居在一起，形成一个山地大家族。喜马拉雅山、昆仑山、唐古拉山、天山、阿尔泰山都是著名的大山。生活在山地中的动物有雪豹、山地黑猩猩、老虎等。

山地的规模也不同，按山的高度分，可分为极高山、高山、中山和低山。海拔在5000米以上的称为极高山，海拔在3500~5000米的称为高山，海拔在1000~3500米的称为中山，海拔低于1000米、高于500米的称为低山。

大地舞台——高原

我国著名的四大高原分别是青藏高原、黄土高原、云贵高原和内蒙古高原。高原的面积较大，顶面起伏较小，周边往往是比较陡峻的地区。放眼望去，高原昂然挺立，被人们形象地称为“大地舞台”。