水經注校箋圖釋

渭水流域諸篇 下

李曉傑 主編

復旦大學出版社

水經注校箋圖釋

渭水流域諸篇 下

李曉傑 主編

李曉傑 黃學超 楊長玉 屈卡樂 楊蕭楊 王宇海 韓虎泰 校釋

復旦大學出版社

主編簡介

李曉傑，一九六五年十二月生於河北省唐山市。一九八八年畢業於復旦大學歷史學系，獲歷史學學士學位。一九八八年至一九九一年在北京故宮博物院保管部工作，任助理館員。一九九六年畢業於復旦大學中國歷史地理研究所，獲歷史學博士學位。二〇〇一年至二〇〇二年度爲哈佛燕京學社訪問學者。二〇〇三年至二〇〇四年度任大阪大學文學部COE研究員。現爲復旦大學中國歷史地理研究所教授、博士生導師。主要從事歷史政治地理、《水經注》、中國古代史及近代中外文化交流等方面的研究。

代表著作有《東漢政區地理》（一九九九年）、《體國經野——歷代行政區劃》（二〇〇四年）、《中國行政區劃通史·先秦卷》（二〇〇九年）、《疆域與政區》（二〇一一年）、《中國行政區劃通史·五代十國卷》（二〇一四年）等。發表學術論文數十篇。

内容提要

北魏酈道元撰寫的《水經注》，是我國古代以水道爲綱記載區域地理信息最爲著名的典籍。以往對《水經注》的研究，主要集中於版本校勘和酈學史梳理兩個方面，而對其中所涉及的地理方面的問題基本沒有解決，所繪製的《水經注圖》也難稱精準，無法適應現代學術的發展需要。有鑒於此，本書在重寫《水經注疏》與重繪《水經注圖》方面做了初步的嘗試。以《水經注》渭水流域諸篇（包括卷十六的漆水、滻水、沮水等三篇，卷十七至卷十九的渭水篇以及所輯補的豐水、涇水、芮水、洛水等四篇）作爲研究對象，在前人既有考訂的基礎之上，充分運用相關的傳世文獻和出土資料，以歷史學、地理學、文獻學的方法進行了深入而細致的探究，對《水經注》所載渭水流域的文本重做系統的校勘與輯佚，還原出一個全新的版本。同時指出酈道元所引文字的出典，對酈氏文本進行了解構。並以此爲基礎，採用注釋的形式，對其中所涉及的渭水流域大小水道的分布與改道及乾涸情況，逐一與今日河流做了比照；對所提及的城邑地望，也一一做了與今地的比定。研究難度甚高，工作量頗巨，堪稱迄今爲止最爲全面、系統、準確的《水經注》渭水流域的復原研究工作，將《水經注》的本體研究推向了一個新的高度。此外，以現代學術要求編繪的大比例尺《水經注》渭水流域圖組，科學精準，不僅可以形象直觀地展示本書的研究成果，而且還爲相關學者今後深入研讀《水經注》及探究中古時期的歷史與地理提供了極大的便利。

釋

圖

试读结束，需要全本PDF请购买 www.ertongbook.com

渭河流域衛星圖



图　　例

古內容		今內容	
符号及注记	名　　称	符号及注记	名　　称
	河流及湖泊		河流及湖泊
	乾涸河流及湖泊		
	泉		
	山峰		山峰
◎岐州城	州級駐所		
		◎咸陽市	地級行政中心
◎冀縣故城	縣級駐所	◎ 甘谷縣	縣級行政中心
○ 平舒城	一般城邑、宮室	○ 赤水鎮	鄉、鎮、街道
• 徘徊廟	一般建築、祠廟	• 西堡子	村落
	陵墓		
	門闕		
	橋		
	道路		
	園囿		
	城墻		
	宮墻		
	殿宇、臺閣		
			省級政區界
			地級政區界
			縣級政區界

渭水流域總圖

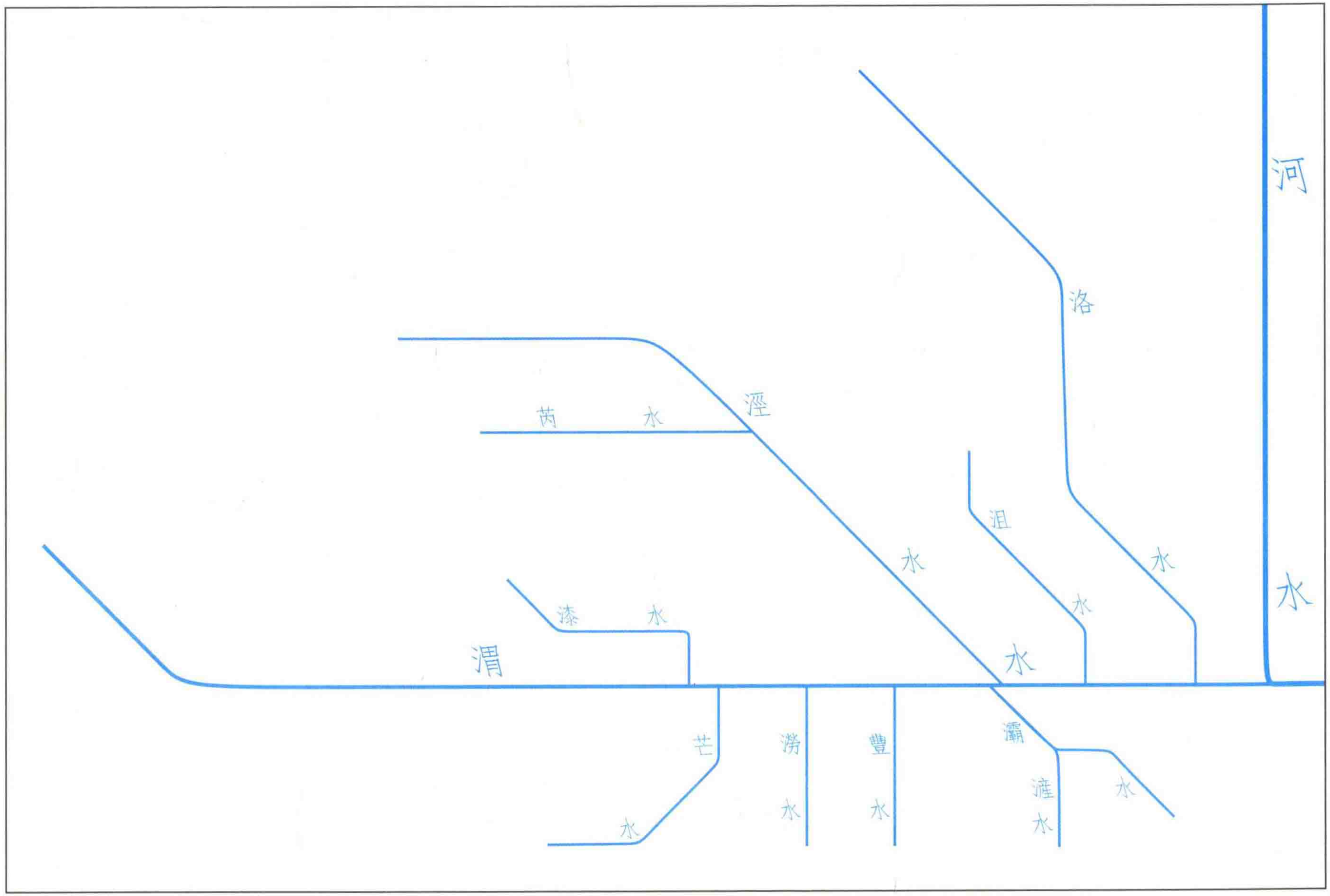
河
水
洛
水
涇
水
芮
水
沮
水
漆
水
渭
水
芒
水
潦
水
豐
水
灞
水
滻
水

渭水流域總圖

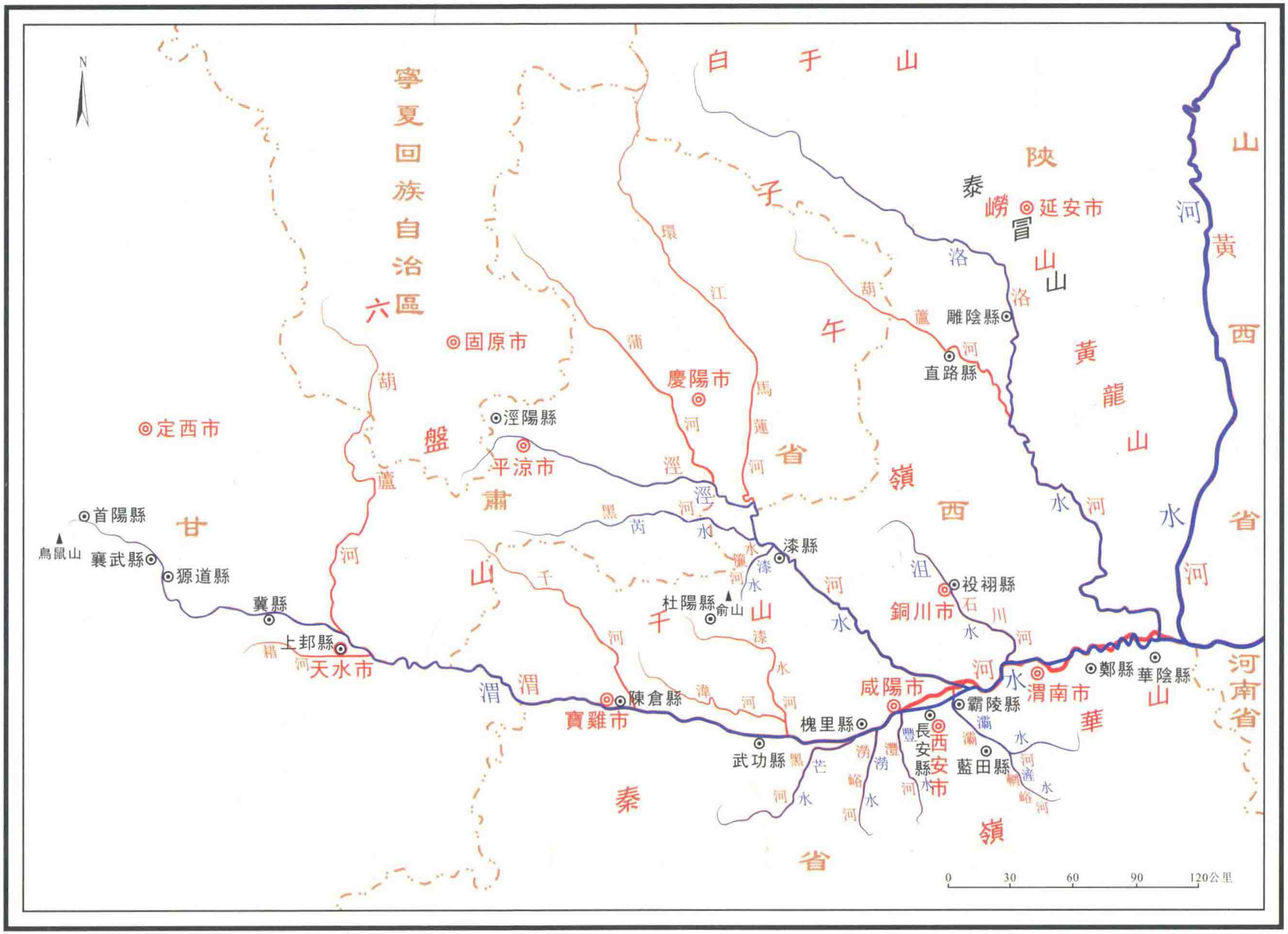
N
寧夏回族自治區
白于山
子午嶺
陝西省
黃龍山
黃河
河南省
六盤山
甘肅省
秦嶺
千山
華山
泰山
崂山
冒山
延安市
固原市
定西市
慶陽市
平涼市
涇陽縣
首陽縣
鳥鼠山
襄武縣
漳縣
岷縣
冀縣
上邽縣
天水市
杜陽縣
俞山
漆縣
役翎縣
銅川市
雕陰縣
直路縣
鄭縣
華陰縣
渭南市
咸陽市
霸陵縣
長安縣
西安市
藍田縣
槐里縣
陳倉縣
寶雞市
武功縣
環江
蒲河
馬蓮河
涇河
洛河
葫蘆河
黑芮水
漆水
沮水
石川河
渭河
黑芒河
豐水
滻水
0 30 60 90 120公里

渭水流域分圖一

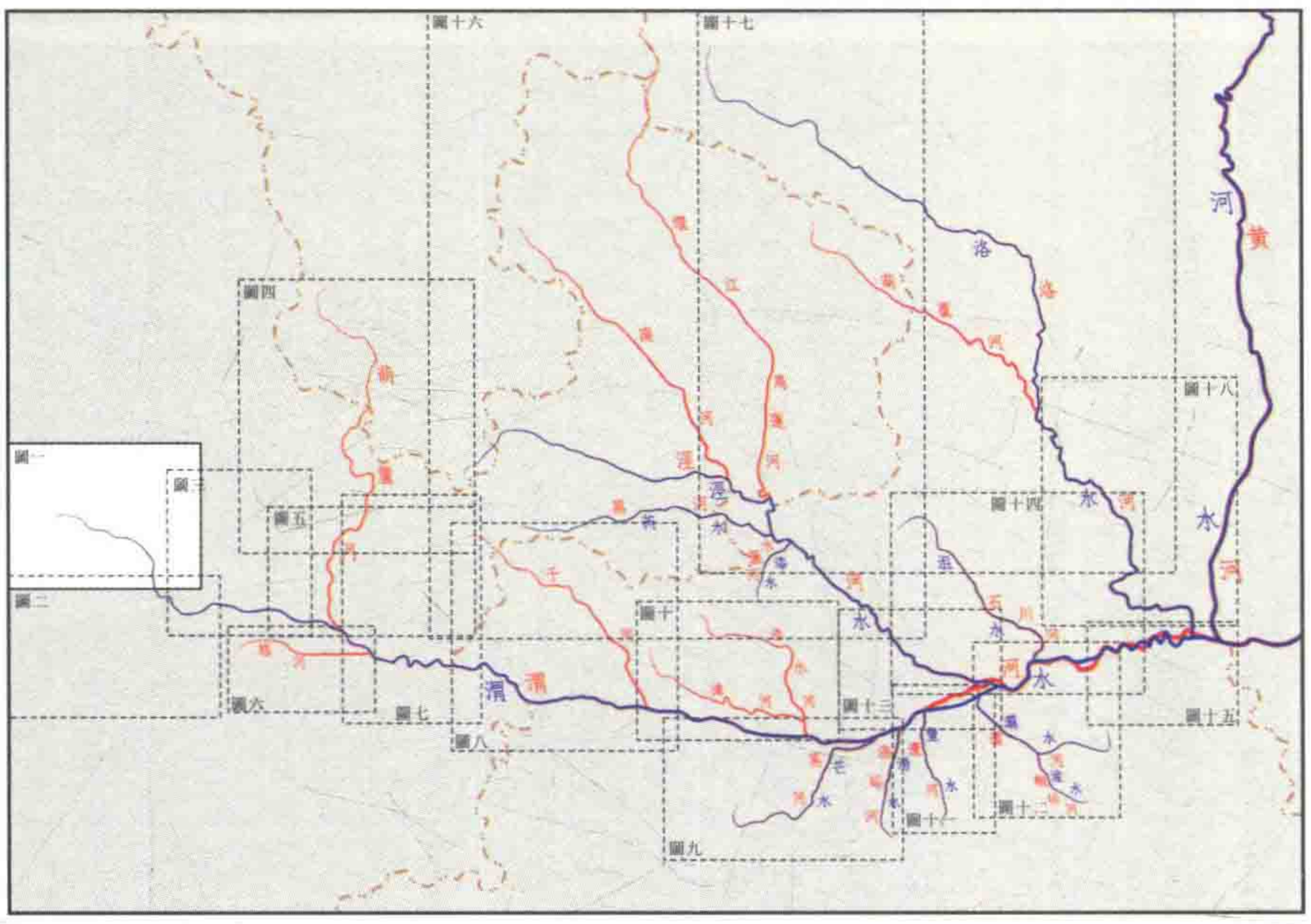
圖一
圖二
圖三
圖四
圖五
圖六
圖七
圖八
圖九
圖十
圖十一
圖十二
圖十三
圖十四
圖十五
圖十六
圖十七
圖十八
渭
水
洛
水
河
黃
河
涇
水

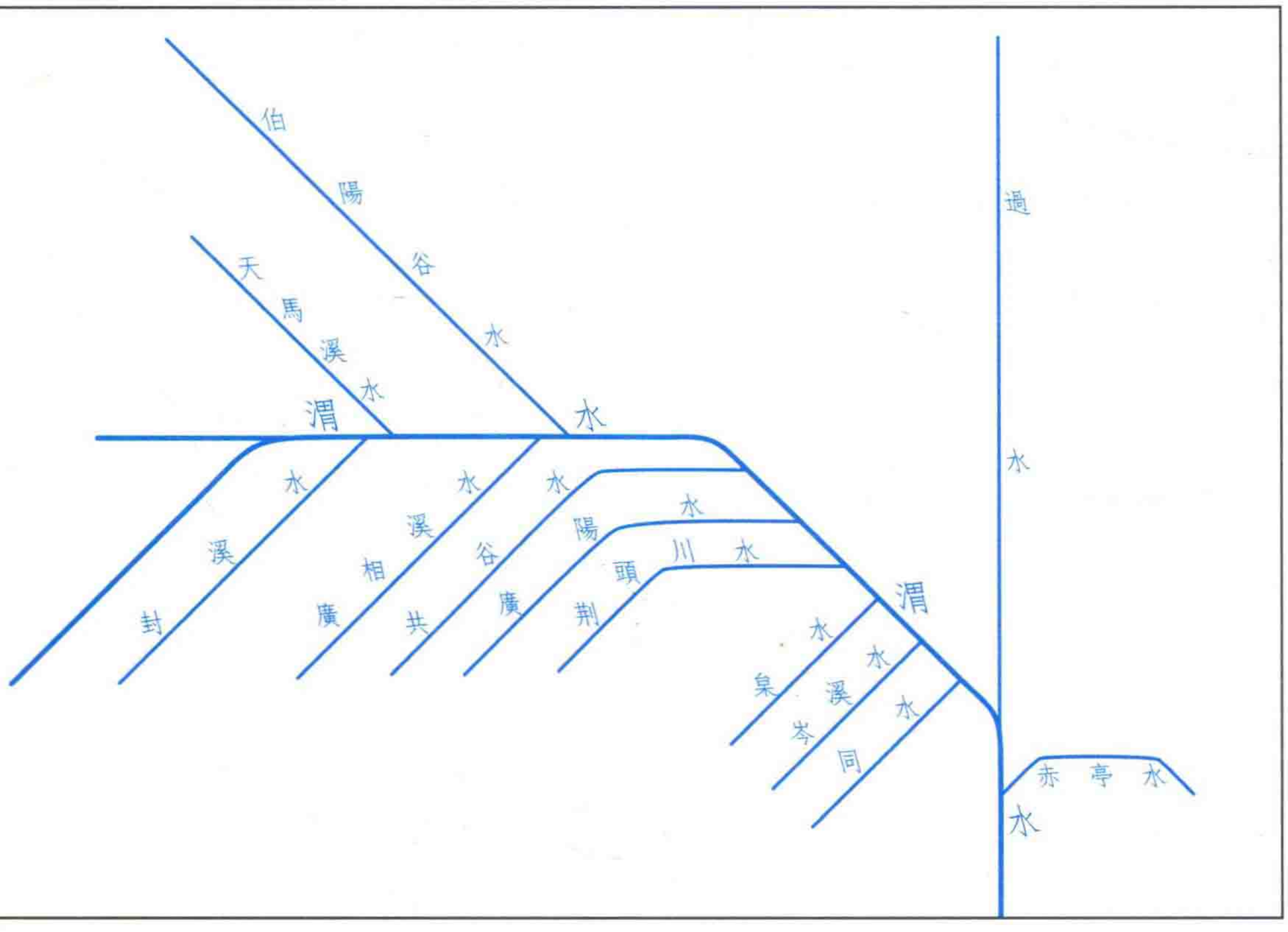
伯陽谷水
天馬溪水
渭水
過水
封溪水
廣相溪水
共谷水
廣陽水
荆頭川水
渭水
皇溪水
岑同水
赤亭水
水

渭水流域分圖一

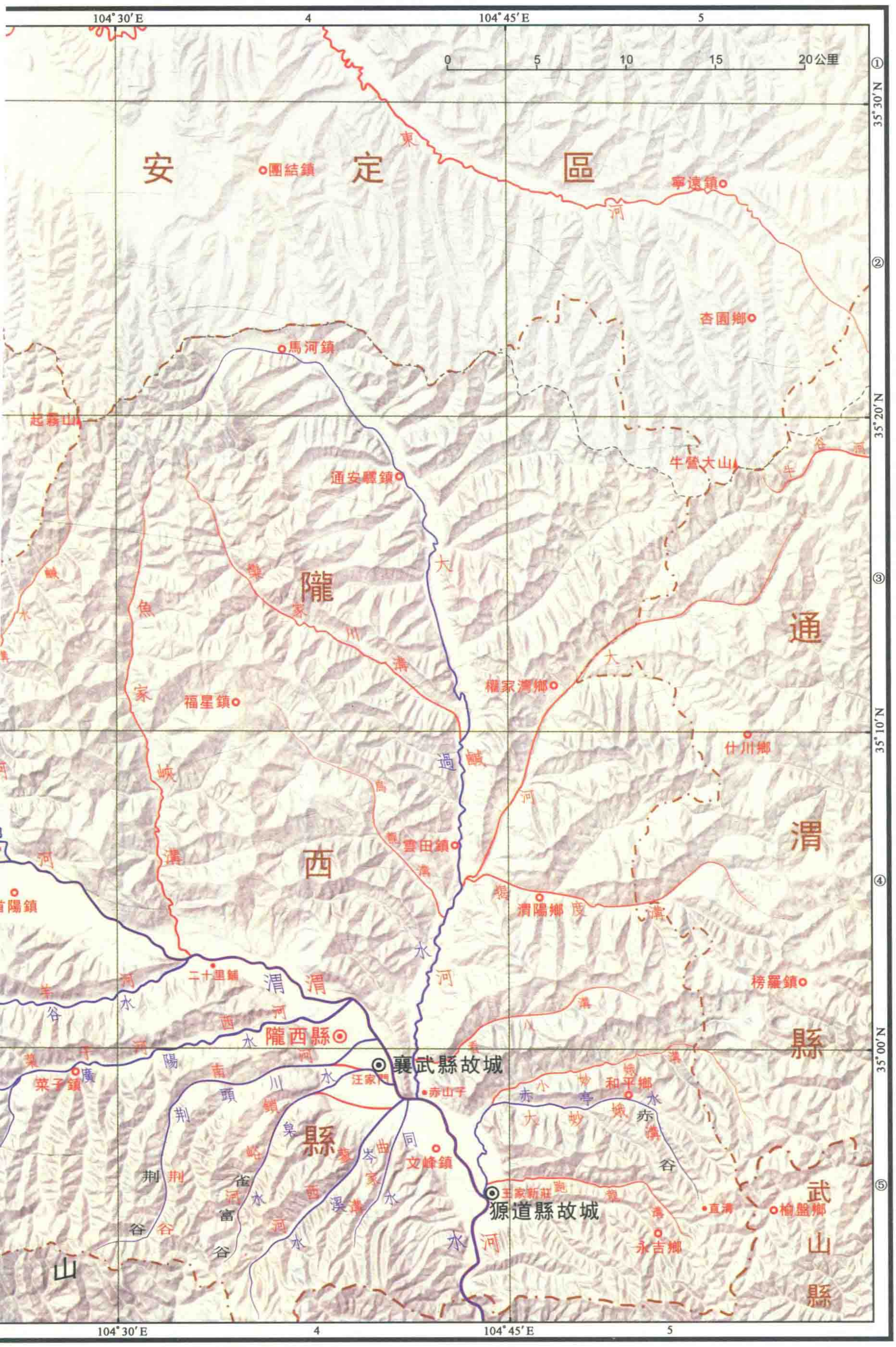
104°30′E
4
104°45′E
5
0 5 10 15 20公里
35°30′N
35°20′N
35°10′N
35°00′N
①
②
③
④
⑤
安定區
團結鎮
寧遠鎮
杏園鄉
馬河鎮
起雲山
通安驛鎮
牛營大山
隴西縣
福星鎮
權家灣鄉
什川鄉
通渭縣
雲田鎮
渭陽鄉
榜羅鎮
二十里鋪
菜子鎮
襄武縣故城
汪家門
赤山子
和平鄉
文峰鎮
獂道縣故城
王家新莊
直溝
榆盤鄉
永吉鄉
武山縣
渭水
渭河
東河
大溝
過溝
魚溝
家川溝
峽溝
牛谷
赤溝
荊谷
富谷
雀河
南川
頭溝
同岑
曲溪
西溪
赤城水
小亭水
妙城水
大妙城
八溝
跑馬溝
寧遠溝

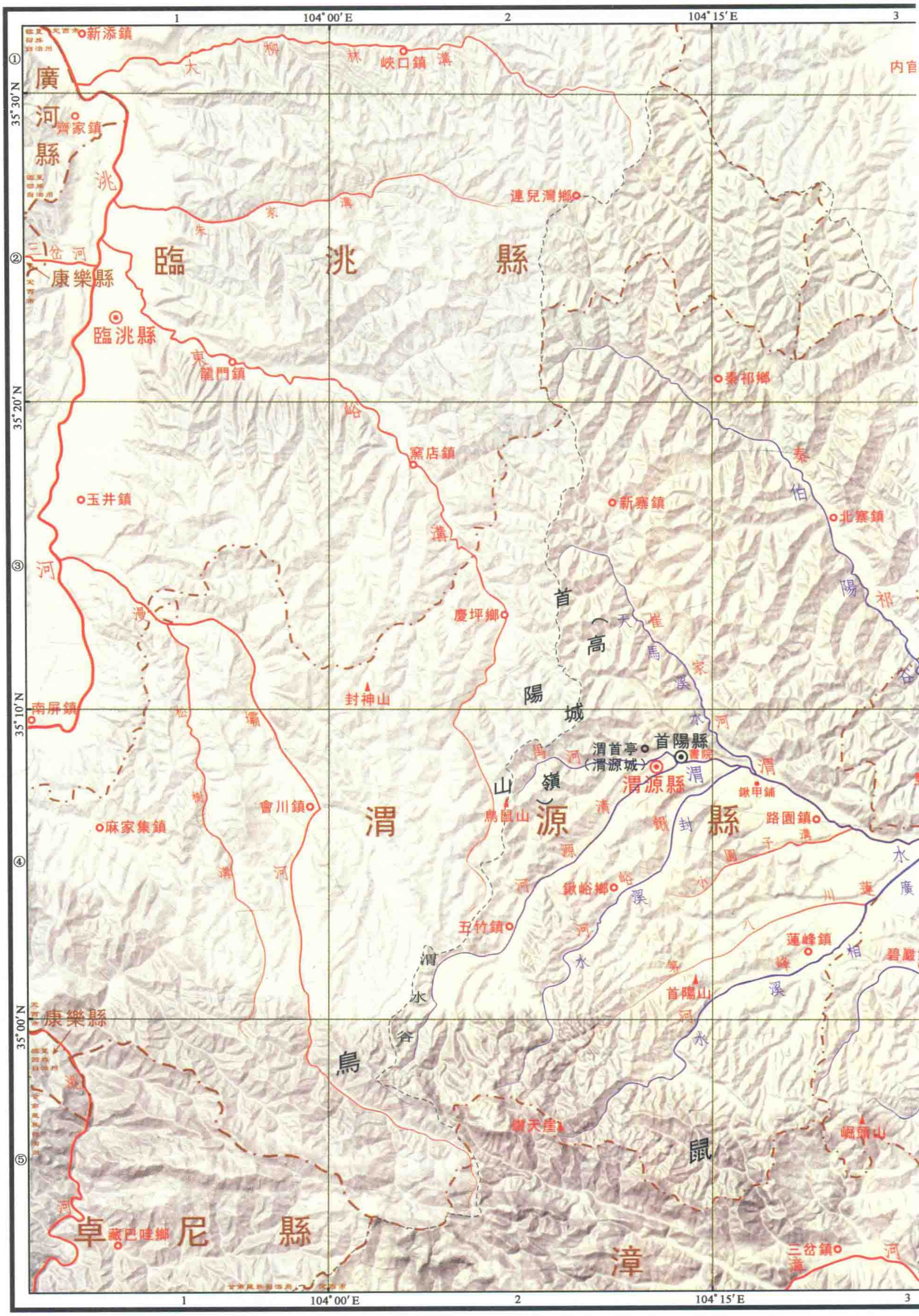
104°00′E
104°15′E
35°30′N
35°20′N
35°10′N
35°00′N
新添鎮
廣河縣
齊家鎮
大柳林溝
峽口鎮
內官
洮河
連兒灣鄉
朱家溝
三岔河
康樂縣
臨洮縣
臨洮縣
東
龍門鎮
岷
窯店鎮
溝
秦祁鄉
秦伯陽祁谷
玉井鎮
新寨鎮
北寨鎮
河
慶坪鄉
首
高
陽
城
天崖
馬家溝
漫
封神山
南屏鎮
松
塬
渭
河
渭首亭
（渭源城）
首陽縣
書院
渭源縣
渭
鍬申鋪
會川鎮
麻家集鎮
渭
鳥鼠山
山
嶺
源
鐵封縣
路園鎮
園子溝
鍬峪鄉
峪溪
五竹鎮
河
水
蓮峰鎮
峰溪
相
碧巖
首陽山
渭
水
谷
鳥
鼠
嶺天崖
崆峒山
康樂縣
卓
藏巴哇鄉
尼
縣
漳
三岔鎮
漳
河

渭水流域分圖二

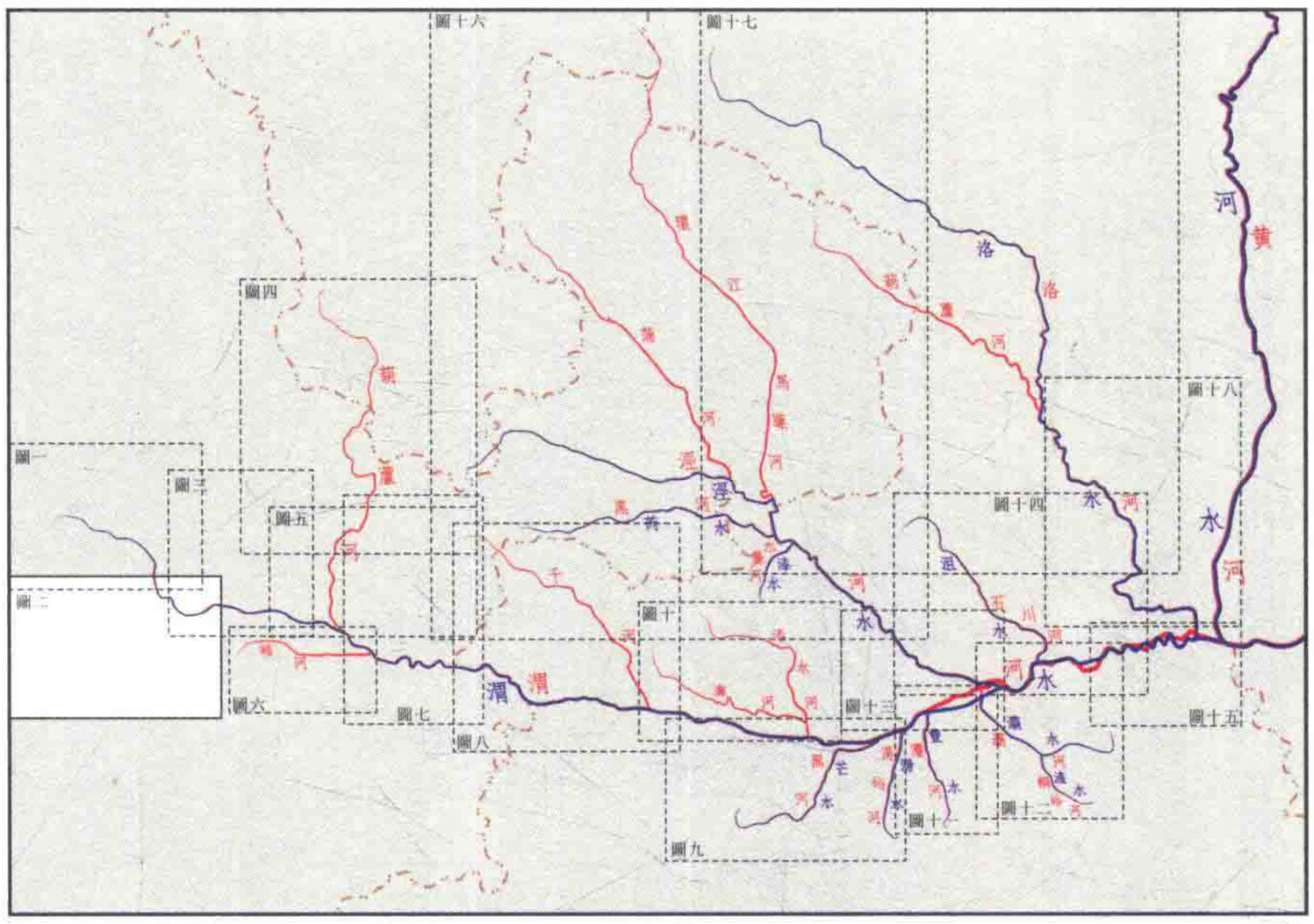

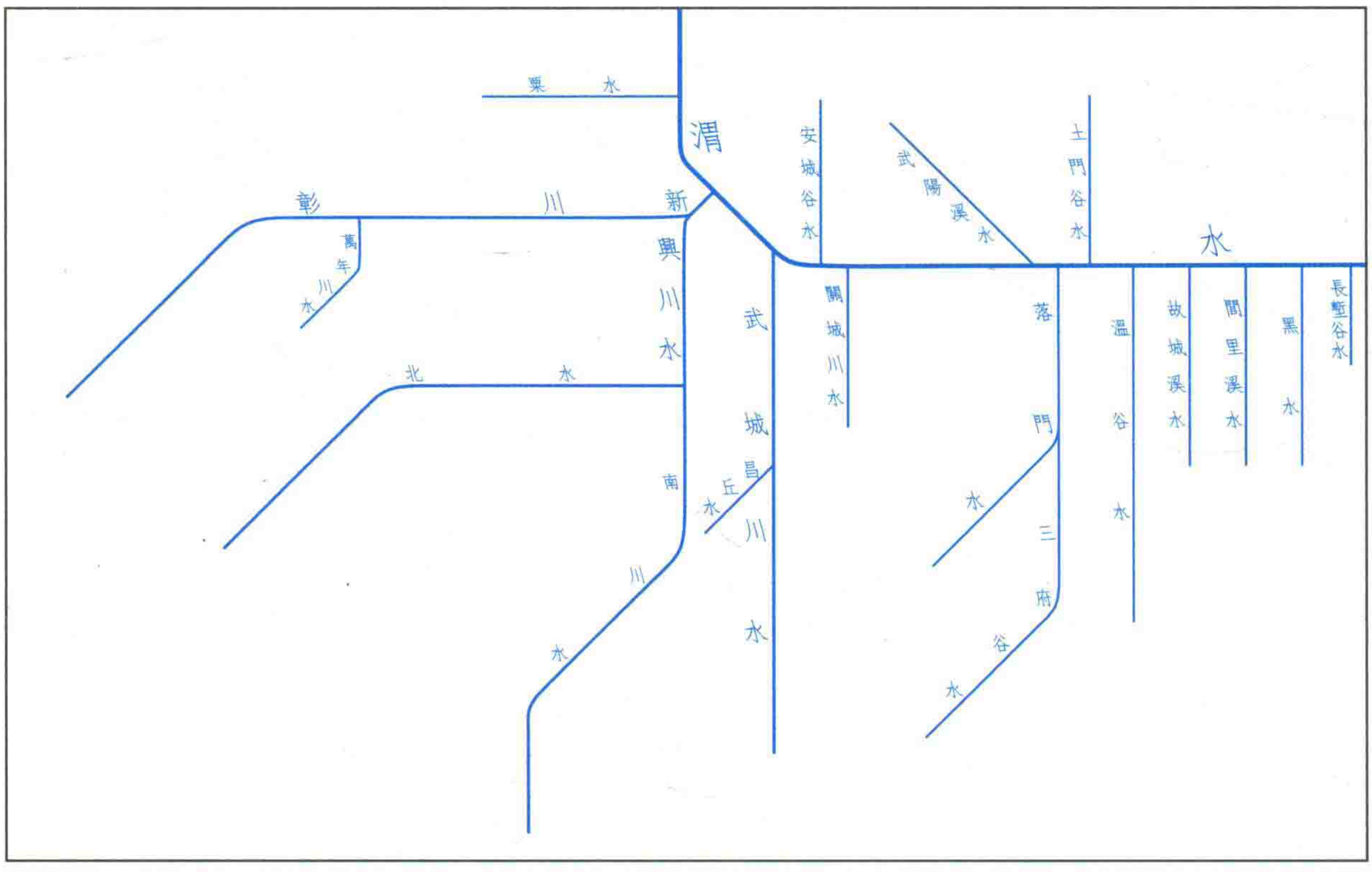

试读结束，需要全本PDF请购买 www.ertongbook.com