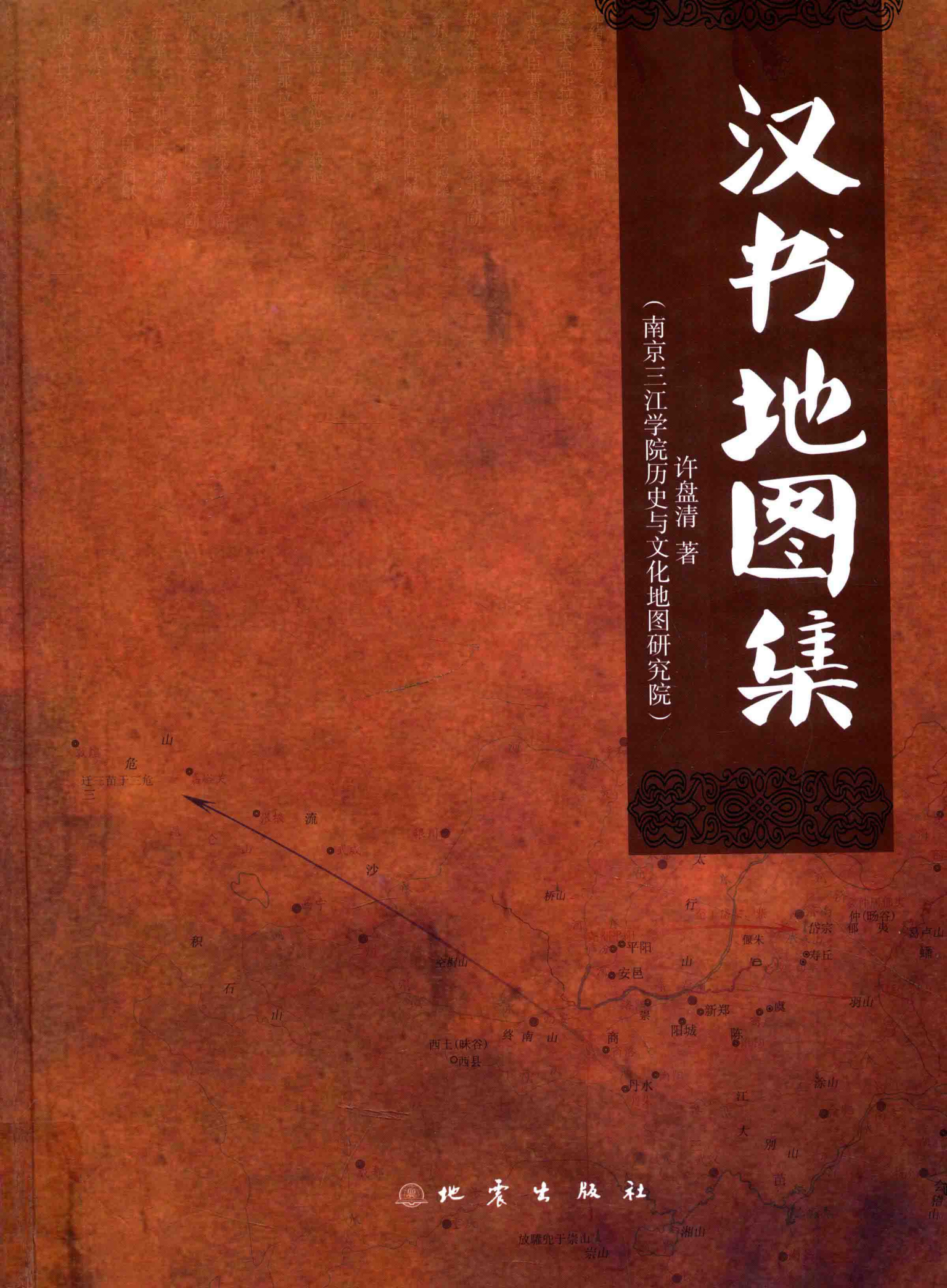


# 汉书地图集

许盘清 著  
(南京三江学院历史与文化地图研究院)

地震出版社

放雕兜于崇山  
崇山





# 汉书地图集

总 策 划  
地 图 绘 制  
文 字 说 明  
图 文 总 校 订  
文 字 校 对  
汉 书 地 名 汇 释  
电 子 文 献 等

许盘清 (南京三江学院)  
许盘清 (南京三江学院)  
许盘清 张 军 许昕娴  
曾志雄 (香港中文大学)  
张兰花 刘龙雨 (南京师范大学)  
许盘清 许昕娴  
尹小林 (首都师范大学)



## 图书在版编目 ( CIP ) 数据

汉书地图集 (全二册) / 许盘清著. —北京: 地震出版社,  
2016. 10

ISBN 978-7-5028-4417-2

I. ①汉… II. ①许… III. ①《汉书》—研究 ②历史  
地图—中国—地图集

IV. ① K234. 104. 2 ② K992. 6

中国版本图书馆 CIP 数据核字 (2014) 第 058089 号

地震版 XM 2584

## 汉书地图集 (全二册)

许盘清 著

责任编辑: 张平

责任校对: 孔景宽

---

出版发行: **地震出版社**

北京市海淀区民族大学南路 9 号

邮编: 100081

发行部: 68423031 68467993

传真: 88421706

门市部: 68467991

传真: 68467991

总编室: 68462709 68423029

传真: 68455221

市场图书事业部: 68721982

<http://www.dzpress.com.cn>

E-mail: seis@mailbox.rol.cn.net

经销: 全国各地新华书店

印刷: 北京地大天成印务有限公司

---

版 (印) 次: 2016 年 10 月第一版 2016 年 10 月第一次印刷

开本: 880×1230 1/16

字数: 1397 千字

印张: 47.25

书号: ISBN 978-7-5028-4417-2/K(5107)

定价: 498.00 元 (全二册)

版权所有 翻印必究

(图书出现印装问题, 本社负责调换)

# 序

《汉书地图集》是我们继《史记地图集》之后运用地理信息系统（GIS, geography information system）理念编写成的另一本历史专书地图集。一如以往，本书在地理信息系统的思路下编写而成，虽然最终没有展现在灵活的电子平台上而是印制成固定的纸本形式，但制作过程中还是借助高端的计算机技术，经过多重制作手续，尽量多的把原著内各种信息采集出来，然后有系统的组织成为能够向读者提供大量信息的历史地图集。因此，本书作为一本历史地图集，和过去的各种历史地图集都有所不同。它的主要特色在于：第一，采用最新的电子地图作底本，为读者提供准确的空间信息；第二，利用计算机综合校正了原书作者在记述时间方面造成的各种误差，让读者得到更确切的时间数据；第三，书内通过引用原文和利用各种直观的符号，清晰而有系统的表述了人物、事件、动态、时势、交通路线、名人遗迹、自然灾变等各种历史因素，务求每张地图都能忠实地反映出原著的内容。除此之外，本书的每一张地图，又都是图文对照，配以鲜明的主题，容易阅读。

阅读古代历史，今天遇到最大的困难，无非是原文难解和地名、时间上的隔代困扰，阅读时使人有如身陷迷茫的五里雾中。在本书中，有了对原文准确的译写和精确的时、空信息，相信能使读者获得比较全面、准确的地域概念，重现了古人所谓“左图右史”的读史乐趣。

《史记地图集》出版后，收到各方积极的反馈，我们受到很大的鼓励，在编写本书时更热情、更有信心地工作。我们这次在本书中把说明文字加以配色，与地图上的颜色一致，是受到读者意见的启发。我们诚恳地盼望读者继续提出宝贵的意见，让我们再上一层楼。

许盘清 曾志雄

于三江学院历史地图研究中心  
2013年7月14日

## 代前言

—

历史地图是指反映某一历史时期的政治、军事、文化、经济、自然等情况的专题地图。我国历史地图的制作源远流长，晋代裴秀（224~271）曾提出“制图六体”的地图绘制理论，并以此绘制出我国最早的历史地图《禹贡地域图》。

《历代地理指掌图》是我国现存最早的历史地图集。此图的宋刊本由著名历史地理学家谭其骧在日本东洋文库发现，复制回国后交由上海古籍出版社出版。<sup>1</sup>其后，四库全书存目丛书编纂委员会将之收入于《四库全书存目丛书·史 166·地理类》，由齐鲁书社 1996 年影印出版。

毕沅（1730~1791）的《关中圣迹图志》中有近 20 张关于《史记》事件的地图，虽然仅属想象图，由于毕沅长期任陕西巡抚，这些地图的学术价值颇高。

清末，杨守敬（1839~1915）绘制了《历代舆地图》，书中自春秋至明代的历代疆域政区，都绘出山川形势，正史中《地理志》县级以上的地名，也基本收入，并加绘了一级政区的界线，是历来历史地图最详备的一种。杨氏该书吸收了以往沿革地理的主要研究成果，订正了各《地理志》中的讹误；全书分为 34 册，以一朝或一国为一组，共 44 组图。图首的《历代舆地沿革险要图》，以《大清一统舆图》为底图绘成，朱墨套印，古今对照，代表了中国 2000 年来历史地图绘制的最高成就。

此外，他的《水经注疏》《水经注图》，都是历史地图绘制的里程碑，为后人进一步研究沿革地理做出了重大贡献。

从 1955 年，至 1987 年陆续出版，由谭其骧（1911~1992）主编的《中国历史地图集》（以下简称“谭图”），是 20 世纪后半叶出现的一部具有里程碑意义的著作。图集共分八册，上自原始社会，下迄清末，共 20 个图组，分图 304 幅。它不仅包括了历代中原王朝的统治范围，还包括边区少数民族政权所辖的地区。图集内容以政区为主，除了收录全部可考的县级以上地名和县级以上的行政区划单位和界线之外，还收录了县级以下部分重要的地名。此外，山岭、长城、边塞、关津等要地以及重要的交通道路，历代河流、湖泊、海岸的变迁，均尽可能以科学方法予以表示。全书收录的地名约共 7 万。虽然图集的性质是普通历史地图集，但内容却吸收了历史地理学、地理学、考古学、历史学、测绘制图学等成果，是一部前所未有比较完整、准确的大型历史地图集。它为日后多类历史地图的制作提供了理想的底图，并标志着我国历史地图制作史划时代的变革。

此后，我国编制历史地图进入一个繁盛时期，该时期出版的历史地图集主要有：（1）《简明中国历史图册》上下两册<sup>2</sup>；（2）《俄国历史地图解说》<sup>3</sup>；（3）《中国古代历史地图集》<sup>4</sup>；（4）《世界史参考地图（1640~1945）》<sup>5</sup>；（5）《中国古代历史地图册》<sup>6</sup>；（6）与《中国近代史稿》配套的《中国近代史稿地图集》<sup>7</sup>；（7）《世界历

1 1986 年上海古籍出版社出版。

2 中国历史博物馆编，1978~1980 年天津人民美术出版社出版。

3 美国学者爱伦·F·丘编著，郭圣铭翻译，1981 年商务印书馆出版。

4 南充师范学院历史系编绘，1981 年四川人民出版社出版。

5 洪育沂、李谋源等编译，1981 年外语教学与研究出版社出版。

6 《中国古代历史地图册》编辑组编绘，1984 年辽宁人民出版社出版。

7 张海鹏主编，1983 年中国地图出版社出版。

史地图册》<sup>8</sup>；(8)《中国近代现代史地图册》<sup>9</sup>；(9)《中国古代历史地图集》<sup>10</sup>；(10)与《中国史稿》(郭沫若主编)配套的《中国史稿地图集》(上、下册)<sup>11</sup>。

大约与谭其骧编写《中国历史地图集》的同时,1958年,郭沫若(1892~1978)在主编《中国史稿》之初,也同样重视历史地图的编绘。1979年,制成了与《中国史稿》配套的《中国史稿地图集》上册,比“谭图”第一册的出版还早。<sup>12</sup>书中先秦、秦汉部分,根据《史记》内容绘成多幅地图,包括夏代、商代、西周、春秋、战国、西汉等时期,其中有直接依据《史记》记载的桂陵之战与马陵之战地图、战国时期形势图、战国时期水利工程图(包括都江堰)、黄河长江中下游地区图、秦统一图(包括灵渠)、秦末农民起义图、楚汉战争图(包括成皋之战)、西汉时期形势(包括长安图)、西汉与匈奴战争图、张骞通西域图等。这些地图,不下30张,大量以《史记》内容为依据,成为专书地图的滥觞。

同时,1976年,王恢(台湾)出版的《中国历史地理》,虽然以文字说明为主,也附有大量的历史地图:第二编“长城”前四章分别是:①齐、楚、魏长城;②赵、中山、燕长城;③秦长城;④汉长城,一共附有各国长城地图15张;第三编“运河”的第一章(古代)、第二章(两汉)绘图8张,有5张是依据或参考《史记》绘制而成的;第四编的“历代疆域形势”,从第一章至第六章(①传说的远古疆域;②周初封建大启疆域;③春秋搏成夏夷扩大疆域;④战国开广边疆终归秦统;⑤秦汉统一之大业;⑥汉武边功,绘出了该时期的疆域和都邑共20张图,大部分参考了《史记》的内容。

鉴于《史记》是绘制先秦地图的重要参考书,《史记》也开始受到历史地图界的注意。《史记地图汇编》是2001年台湾黄启方、洪国樑绘编出版的。作为最早的专书地图,该书虽然只绘了《史记》49篇内容,却绘制了地图共计205幅。

“谭图”出版之后,历史地图的应用进入一个新时期,借鉴该图集的绘制经验,各地绘制了多种区域历史地图集。《广东历史地图集》以广东历史发展的过程为经<sup>13</sup>,以广东自然、人文和区域地理各要素为纬,用地图语言较全面、系统、直观地反映了广东的历史演变。图集由政区沿革、军事政治斗争、人口、民族、经济、文化、城镇、区域开发和自然等九个图组和附录组成。图集历史图组的时间跨度,上溯至新石器时代晚期,距今约3000年前,下限至1988年,着重反映广东近、现代历史的轨迹,系统地反映了广东区域发展的历史情况。

《西安历史地图集》通过近百幅地图和大量图片、简明的文字说明<sup>14</sup>,再现了西安地区作为我国黄河流域古代文化发展的重要地区之一和“长安自古帝王都”的风貌。时间上起旧石器时代蓝田猿人时期,下迄1995年,对新石器时代及商周时期的主要遗址和部族迁徙,历代政区及乡里设置,包括周、秦、西汉、隋、唐国都区域及重要宫苑、陵墓的分布、五代至民国时期的城区、郊区以及中华人民共和国建立以来城市的建设、政区的变化,均有详细反映。图集附有地名索引,可检索历代地名及其位置。

《北京历史地图集》(二集)通过描绘地图的方式<sup>15</sup>,从北京地区现代自然环境中溯旧石器和新石器时期环境的演变,并分别介绍了四个代表新石器时期不同阶段的典型遗址,呈现其文化

8 中国地图出版社编,1989年中国地图出版社出版。

9 中国地图出版社编,1999年中国地图出版社出版。

10 王稚轩、王鸿宾、苏德祥主编,1990年辽宁教育出版社出版。

11 郭沫若主编,该书上册在1979年由地图出版社出版,下册1992年出版。

12 《中国历史地图集》第一册出版于1982年。

13 《广东历史地图集》编辑委员会编,1995年广东省地图出版社出版。

14 陕西师范大学历史地理研究所和西安地图出版社共同编制,史念海主编,1996年西安地图出版社出版。

15 侯仁之主编,1997年北京出版社出版。

和环境特点,以及农业的萌芽和原始聚落的出现。还结合出土器物介绍了本地新石器文化与中原、东北、内蒙几个方面的相互关系。本图集在历史地理研究方面具有开创性和较高的学术价值。

《上海历史地图集》反映了上海的历史地理变迁轨迹<sup>16</sup>。地图集以晚清、民国年间上海地区的各级行政区区划为图幅主体,全书共有大小图幅82幅,分为序说图组、政区图组、租界图组、市区街道图组与城镇图组五个部分。其中,租界图组是本图集的特殊部分,因为原租界区域是现代上海城市的核心,其发展变迁对近现代上海的发展关系重大。这本地图集对研究上海的城市发展过程有重要的参考价值。

《山西省历史地图集》的绘制历时13年<sup>17</sup>,分为政区、自然、人口与民族、经济、文化和军事等六大部分,以形象、直观的地图语言再现了从旧石器时代到清末期间山西地区历史地理的沿革变化。该图集不仅仅是一部普通历史地图集,还包括一些专题地图,例如《明代洪洞大槐树移民》、《两晋南朝时期山西州郡县侨置及人口迁徙》等,具有较高的史学价值,而《清代钱庄票号》图更突出山西历史、经济、地理的重要特色,

为我国经济史和金融史等的研究提供了不可或缺的资料<sup>18</sup>。

专题历史地图这时也开始大量出现。作品包括:(1)《沙皇俄国割占中国领土示意图》<sup>19</sup>,(2)《中国近五百年旱涝分布图集》<sup>20</sup>;(3)《明清北京城图》<sup>21</sup>;(4)《中国人民革命战争图选(1927~1949)》及相关的25幅参考挂图<sup>22</sup>;(5)《清代行政区划图》<sup>23</sup>;(6)《中国历史地震图集》三卷本<sup>24</sup>;(7)《中国人民解放军战史图集》<sup>25</sup>;(8)《辛亥革命史地图集》<sup>26</sup>;(9)《徐霞客旅行路线考察图集》<sup>27</sup>;(10)《中国抗日战争史地图集(1931~1945)》<sup>28</sup>;(11)《中国现代史地图集》<sup>29</sup>;(12)《战后国际关系史地图(1945~1985)》<sup>30</sup>;(13)《世界历史地图集》<sup>31</sup>;(14)《中国行政区划通史——先秦卷》2009<sup>32</sup>。其中《世界历史地图集》是一部具有中国特色、简明适用的以反映世界历史发展过程重大事件和政区疆域为主的综合性参考地图集,能配合大专院校世界历史教学之用;而《中国行政区划通史——先秦卷》更意味着先秦地理及疆域问题的基本厘定,理顺了各个侯国及郡的沿革,书后附录三“战国时期主要诸侯国疆域变迁

16 复旦大学历史地理研究所与上海市测绘院共同编制,周振鹤主编,1999年上海人民出版社出版。

17 山西省地图集编纂委员会组织,山西省地图集编纂委员会编辑部编制,2000年中国地图出版社出版。

18 此外,区域历史地图还有《武汉历史地图集》,《武汉历史地图集》编纂委员会编,1998年中国地图出版社出版;《福建省历史地图集》,卢美松主编,2004年福建省地图出版社出版;《天津城市历史地图集》,天津市规划局和国土资源局编,2004年天津古籍出版社出版;《拉萨城市历史地图集》,拉森编,2005年建筑工业出版社出版;《北京宣南历史地图集》,侯仁之、岳升阳编,2009年学苑出版社出版;《山西省近现代历史地图集》,山西省地图编纂委员会编,2012年西安地图出版社出版。数量众多,不能尽录。

19 中国地图出版社编,1987年中国地图出版社出版。

20 中央气象局气象科学研究所主编,1981年中国地图出版社出版。

21 徐莘芳主编,1986年中国地图出版社出版。

22 中国人民革命军事博物馆编辑,1981年中国地图出版社出版;挂图1980年由中国地图出版社出版。

23 黄征等供图,1986年测绘出版社出版。

24 国家地震局地球物理研究所、复旦大学中国历史地理研究所主编,1986~1991年中国地图出版社出版。

25 中国人民革命军事博物馆编辑,1990年中国地图出版社出版。

26 陈桢主编,辛亥革命武昌起义纪念馆编著,1991年中国地图出版社出版。

27 褚绍唐主编,1991年中国地图出版社出版。

28 武月星主编,1995年中国地图出版社出版。

29 武月星主编,1999年中国地图出版社出版。

30 张志、李谋源主编,1999年中国地图出版社出版。

31 张芝联、刘学荣主编,2002年中国地图出版社出版。

32 周振鹤主编,2009年复旦大学出版社出版。

表”的资料,如果配合“谭图”和 GIS(Geography Information System) 高程数据,就能清楚地标出战国时每年的疆域变化。这是绘制精确历史地图最关键、最重要的基础,同时也使历史地图的绘制进入新的年代。

研究历史的时候,如果能够把各个历史时期不同国度人们的活动纳入地图,并对照历史事件,就能使我们获得比较全面、准确的地域概念,从而加深对历史的具体理解。综观世界上历史地图绘制的历史,国外的起步晚于中国;我国自古就有“左图右史”的传统,而地图的绘制也相沿久远。不过,外国在绘制历史地图的时候注意范围比较大,也取得了一定的成就,出现了较多较好的世界历史地图集。《钱伯斯世界历史地图》就是一个典例<sup>33</sup>,该书出版较早,流通最广,共有地图 108 幅,图面清晰易读;地图以欧洲古代和近代重大而复杂的历史事件为主,包括欧洲封建分裂、十字军东征、法国宗教战争、近代国际纷争、德意志统一和巴尔干动荡政局等专题地图。书后附有索引 7000 余条,便于查找。全书内容丰富,色彩鲜明,风格统一。当然,外国也有《英国历史地图集》、《美国历史地图集》、《俄国历史的地图集》以及《欧洲历史地图集》等一类以国别或地区为主的历史地图,基本都是为了描述地区历史而绘制的。

《泰晤士世界历史地图集》是我国通过翻译出版的第一部大型世界历史地图集<sup>34</sup>。该图集由 80 位西方学者共同设计,原版由伦敦泰晤士图书公司 1978 年出版,1979 年再版发行,是世界闻名的历史地图集。中文版据英文版原图译印,大 8 开,360 页。图集不仅有绘制精到的历史地图 600 余幅,而且有 30 余万字的文字材料,包括历史专论 127 篇、世界历史大事年表 12 页、世界史专名汇编 1600 多条;图集并选出 126 个对形成和改变世界历史进程有重大影响的主要事件,对从公元前 9000 年人类起源时期至公元 1975 年的人类历史进行了宏观考察。这样的编排,既没有世界历史地图集所习见的那种国别史堆砌的毛病,

也避免了把世界历史处理成相互分割的专题史。

历史地图主要离不开以表现历史时期的行政区域、历史事件等内容,但目前历史地图的绘制还没有统一的标准,每幅图用的都是独自的图例;而且由于技术不成熟,对现代制图技术应用得较少,信息比较单一和狭窄。此外,地图集的品种也不多,至于专门针对某部古籍而绘制的专书地图集,过去只有《水经注图》。《水经注图》出于清人杨守敬之手,虽然考订精审,但制图技术落后,而且该图仅标明水道及地名,却欠缺人文、经济等元素。因此,对于绘制历史地图来说,迫切需要引入现代地图的绘制理念,以绘制出更精确、更容易查阅、更符合需要的历史地图。

## 二

当地理信息系统(GIS, geography information system)和数字化绘制地图(digital mapping)的技术问世以后,以上的困境就容易解决了。过去几年,复旦大学历史地理研究中心正因为利用了这些技术而决定不再简单修订谭其骧的《中国历史地图集》和整理出版考释文字,而是改用最先进的技术,据以编制“中国历史地理信息系统”(CHGIS, China's Historical Geography Information System)。这一系统的基本思路是:

(1) 制定一套完整、系统、全面、精确的编码系统,将所有能够发现并确定(包括能够部分确定)的历史地名全部编码,做到一地一码,即一个地名在空间和时间上的任何变化都可以在基本码不变的条件下生成新的代码。

(2) 研制相应的数据库,要求容量充分、信息完整、检索便利、链接迅速,适应不同层次和各种探索的要求,只要将全部原始信息(包括史料、档案、数据、图像等)全部输入,就能不断更新。

(3) 以国家测绘局发布的数字化地图 Arc China(一百万分之一全国地图)为底图,逐渐沿时代上溯。明代以后的编出包括县和县以上界线,以及县以下可考地名的逐年地图;明代以前的编

33 钱伯斯编,杨慧玫译,1981年生活·读书·新知三联书店出版。

34 杰弗里·巴勒克拉夫主编,1982年生活·读书·新知三联书店出版。



出包括县以上界线的可考地名，而时间间隔尽可能短的阶段性地图。

(4) 在完成普通历史地图后，进一步将图中历史人文、社会、自然地理各分支的研究成果和信息充实这一系统，使之日臻完善，成为名副其实的历史地理信息系统。

(5) 这个系统将提供一套开放的地图和数据平台。从理论上说，它可以提供中国历史上任何空间和任何时间的地图，供历史地理学、历史学和其他任何学科和各类用户使用，或做进一步开发的基础，其成果将分批在互联网上发布，供全世界非商业目的的用户免费下载。

可以看到，历史地图的绘制虽然历史悠久，但都以传统的纸质地图为主，在表达历史事件、人物活动等方面显然受到很大的限制。而现代的 GIS 地图，虽然已经开始起步，但主要以政区表达作为主要内容，涉及正史人物活动、历史事件、场景再现的地图尚未起步。因此，今后还要以 GIS 技术为支撑，研究历史地图电子化的方法，以及如何使历史地图具有更灵活的表达方式。

到目前，可以预见 GIS 的历史地图研究，在全世界以至中国国内，将会方兴未艾，本书就是在这样背景下这方面所做的一个尝试。

# 本书体例

1. 本书在《汉书》记述的历史范围内，以时间为序，根据《汉书》原文内容“切片”，绘制与之相关的地图。切片包括历史事件、重要人物的活动、某一战役的过程、某一时期内的形势和疆域等项目。切片所涵盖的时间有长有短，所包括的事件也有多有少，视具体情况而定。

2. 每一幅地图都根据准确而复杂的基础立体地图改绘出来，成为与《汉书》内容相关而容易看懂的平面地图，每一幅地图都配上一篇依据《汉书》原文改写出来的说明文字。

3. 每张地图都在适当的位置上插入摘录自《汉书》的原文，并配以本书特别设定的颜色和符号，以标示该地图所要表述的内容；有关表述的内容可以参考该图配置的说明文字；说明文字中所用颜色与地图中的颜色呼应，方便对照。

4. 重大事件，尤其是战争，基本上都配置一幅以上的地图。平常事件，如属于几年范围内某一地区发生的“小”事，就统合在一张地图上，不再分图。

5. 重要人物的活动，绘制成“圣迹”地图或“行踪”地图。

6. 在能够确定边界的情况下，图内加上“边界”。

7. 地图中今地名和古地名互相对照，今地名采用2005年以后地名；古地名、地点的确定原则如下：

①“颜师古注”中如有该地名注释，一律采用“颜注”；

②“颜师古注”没有注的地名，则以《读史方輿纪要》为准。至于该书中方位与里程不准确的地方，我们利用计算机技术校正；

③重要的地名，如果“颜师古注”及《读史方輿纪要》都没有，则参考谭其骧主编《中国历史地图集》中标注的地名及位置。

8. 本书说明文字的编写原则：

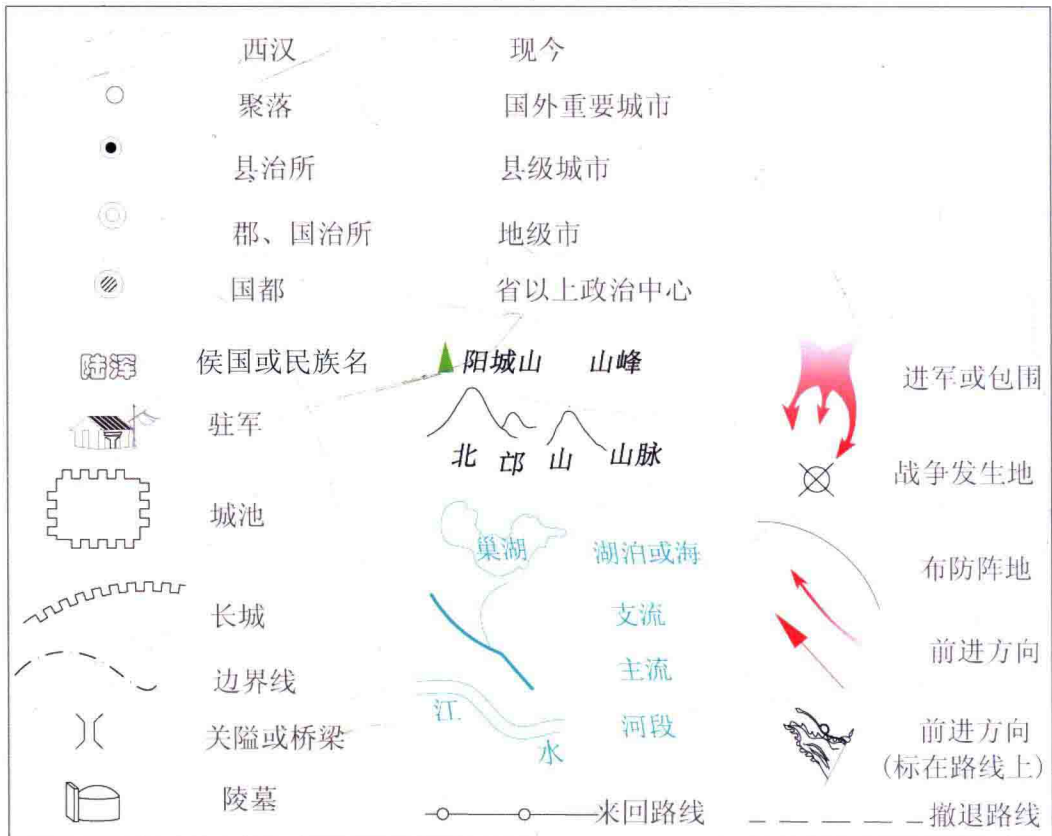
①每幅地图都有标题及简短说明文字，每篇文字都根据《汉书》原文忠实准确地用现代汉语改写；取材以能说明地图的历史意义为主，务求说明与地图互相对照。读者看完本书的所有说明文字，几乎等于阅读《汉书》一遍，省时不少。

②每篇说明文字都对应一幅地图，务求独立成篇，自成起讫，犹如一段历史故事或一篇成语典故。同一时期内每篇说明文字之间，编写时尽量做到相互呼应，由面成体，连接成块。

③每篇说明尽量简要，保留《汉书》原文主要内容，删去细节，如人物的衣饰、表情、态度、对话等具体内容。

④《汉书》古字很多，本书改写时全部改为现代汉字。

### 图 例





040	汉灭魏、殷、韩之后的形势	47	070	赵国北驱林胡楼烦	78
041	彭城大战	48	071	燕国北驱匈奴	79
042	彭城大战详图	49	072	匈奴冒顿崛起	80
043	楚、汉胶战荥阳	50	073	高祖大破匈奴	81
044	韩信灭西魏	51	074	周勃平定韩王信的路线	82
045	韩信出征赵、代、燕	52	075	樊噲、夏侯婴与灌婴征战匈奴路线	83
046	韩信破代灭赵后的形势	53	076	义士贯高	85
047	刘邦设置的十个郡	54	077	高祖平定陈豨	86
048	汉王大败于荥阳与范增死	55	078	周勃征讨卢绾	88
049	刘邦逃出成皋	56	079	高祖平定黥布	88
050	酈食其设计的防线	57	080	高祖还乡	90
051	刘、项相持于成皋	58	081	异姓七王的下场	91
052	成皋之战详图	59	082	南粤侵长沙	92
053	韩信袭齐	60	083	诸吕灭亡	93
054	韩信等人定三齐	61	084	文帝即位长安	94
055	韩信为齐王后的形势	62	085	匈奴入北地与文帝北幸	95
056	灌婴、靳歙、樊噲扰乱项羽后方	63	086	匈奴侵汉	96
057	张良诱使诸侯出兵	64	087	齐分六国、淮南三分	97
058	垓下之战	65	088	文帝防御匈奴	98
059	项羽自刎乌江	66	089	景帝削郡县与七王谋反	99

### 第三章

#### 汉王朝的建立与文景之治

060	汉军降鲁、刘邦登基	68
061	关中与洛阳的优势	69
062	刘邦分封	71
063	高祖灭燕	71
064	智逮韩信	72
065	颍川的重要性	73
066	匈奴起源——侵犯中原	74
067	匈奴起源——南至陆浑	75
068	春秋时期匈奴在西北地区的分布	76
069	秦国北灭义渠	77

070	赵国北驱林胡楼烦	78
071	燕国北驱匈奴	79
072	匈奴冒顿崛起	80
073	高祖大破匈奴	81
074	周勃平定韩王信的路线	82
075	樊噲、夏侯婴与灌婴征战匈奴路线	83
076	义士贯高	85
077	高祖平定陈豨	86
078	周勃征讨卢绾	88
079	高祖平定黥布	88
080	高祖还乡	90
081	异姓七王的下场	91
082	南粤侵长沙	92
083	诸吕灭亡	93
084	文帝即位长安	94
085	匈奴入北地与文帝北幸	95
086	匈奴侵汉	96
087	齐分六国、淮南三分	97
088	文帝防御匈奴	98
089	景帝削郡县与七王谋反	99
090	吴王谋反	101
091	景帝出兵应变	102
092	周亚夫进军路线	104
093	周亚夫平定吴楚	107
094	平定齐诸王	108
095	七王之乱定后的分封	108

### 第四章

#### 武帝的疆域扩张与征讨匈奴

096	梁分为五国	112
097	李广所守的边郡	113
098	乌孙国的地理位置	114
099	武帝二次出击闽粤	115

100	汉军马邑设伏	116
101	河水两次改道	117
102	司马相如通西南	118
103	卫青初击匈奴	119
104	匈奴入辽西	120
105	卫青西征与置朔方、五原郡	121
106	张骞第一次出使	122
107	匈奴入侵、卫青反击	125
108	霍去病、李广反击匈奴	126
109	武帝开发西北四郡	129
110	霍去病、卫青大败匈奴	130
111	张骞第二次出使	133
112	西域之南北道	135
113	武帝东巡	135
114	武帝北巡	136
115	武帝平定南粤	139
116	汉破南粤详图	140
117	平定南粤后设立的九郡	141
118	新设西南六郡	142
119	武帝北方炫武	143
120	武帝平定东粤	144
121	司马迁祖先	145
122	司马迁二十壮游	147
123	武帝出巡	148
124	武帝平定朝鲜	150
125	武帝北巡二	151
126	武帝行南巡狩	152
127	汉通西域、征大宛	155
128	赵破奴没于匈奴	156
129	李广利征大宛	157
130	徐自为筑塞外长城	159
131	贰师将军战天山、李陵大败	160
132	武帝巡幸山东半岛	161
133	武帝三路出兵伐匈奴	162
134	匈奴部署对抗三路汉军	163

135	李广利投降匈奴	164
-----	---------	-----

## 第五章

### 汉王朝的没落与王莽新朝灭亡

136	匈奴入侵张掖	166
137	汉诛楼兰王	167
138	昌邑王刘贺进长安	167
139	宣帝五将军征匈奴	168
140	匈奴急剧衰败	169
141	赵充国义服西羌	171
142	宣帝建立西域都护	172
143	呼韩邪单于降汉	175
144	郅支单于向西扩展	175
145	陇西羌彡姐别种	176
146	元帝时水患	177
147	甘延寿、陈汤诛灭匈奴郅支	178
148	成帝时水患	179
149	陈立平定南夷	180
150	罽宾国	181
151	元帝打猎范围	182
152	翟义讨伐王莽篡位	183
153	王莽分治先贤与刘快兵败	184
154	王莽七园	185
155	王莽六路征匈奴	186
156	王莽设六市	187
157	西域的断绝	188
158	绿林军兴起	188
159	廉丹战死	190
160	昆阳大战六月己卯	190
161	更始军入关	192
162	李松进长安	193

## 第六章

### 西汉地理与风俗文化

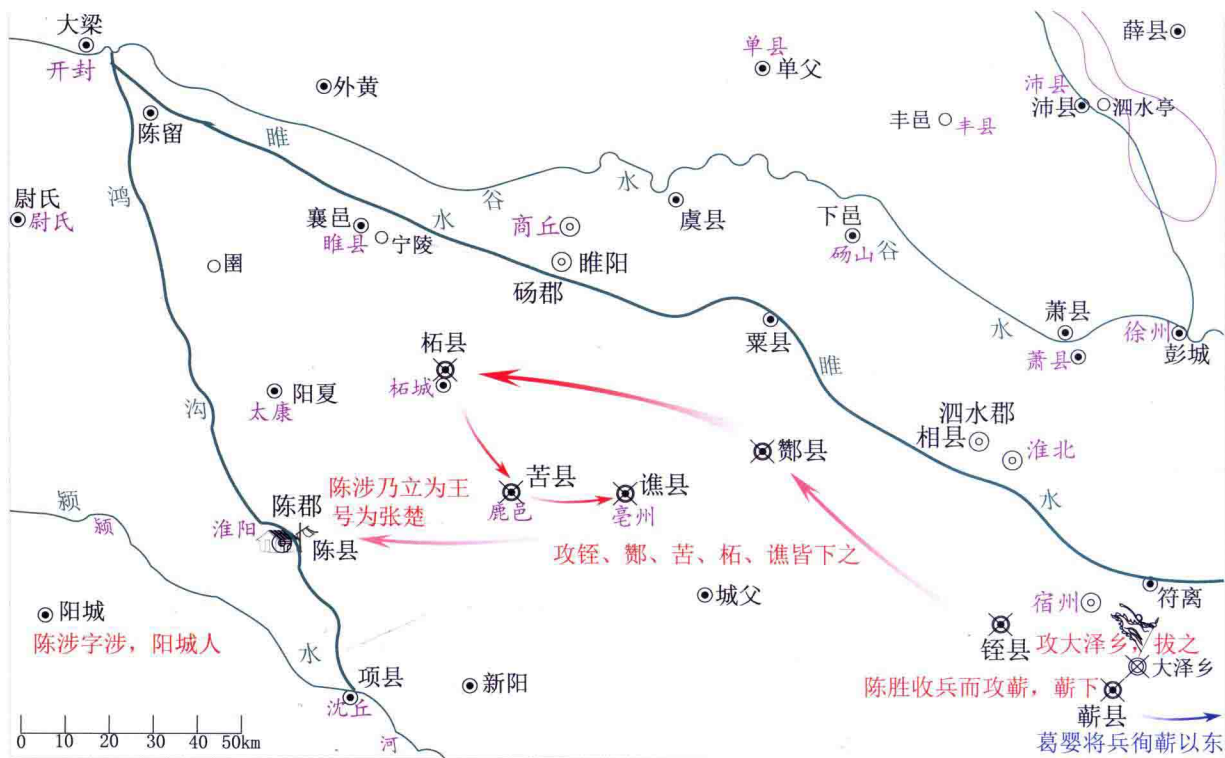
163	货殖列传	197	177	禹贡九川中部详图	221
164	秦之七畴	198	178	九州地理	223
165	山东八神	199	179	沟洫志——禹堙洪水 13 年	224
166	名山大川	200	180	沟洫志——汉代运河开凿与 水患治理	227
167	长安附近河流及郊祀	202	181	关中人工渠	229
168	黄帝升仙	203	182	沟洫志——褒斜道	230
169	五岳四渎有常礼	205	183	西南夷的地理形势图	231
170	山东祭祀地点	207	184	南粤初立	232
171	儒林分布	209	185	西域概况	233
172	禹贡九州一：冀、青、徐、扬、 荆、梁	211	186	西域之南北道	234
173	禹贡九州二：兖、豫	213	187	立西域都护使	235
174	禹贡九州三：雍	214	188	西域南部诸国	236
175	禹贡之九山	217	189	安息、大月氏等国	238
176	禹贡之九川	218	190	大宛、乌孙等国	240
			191	西域中部诸国	242
			192	西域西南诸国	244
				汉书篇名编号表	247
				后记	249
				参考书目	251

# 第一章

秦王朝灭亡

(001-031)





## 001 陈胜自立为王

陈胜字涉，阳城人。秦二世元年（前 209）七月，陈胜和吴广都在朝廷征调阳城间左九百人防守渔阳的行列中，担任领队屯长。恰逢下大雨，道路不通，将要误期。按秦朝法律，误期要斩首。陈胜、吴广于是商议起义。陈胜自立为将军，吴广做都尉，攻取大泽乡，接着进攻蕲县，随派葛婴领兵攻取蕲县以东地区。犍、鄆、苦、柘、谯等地，全被攻克。到达陈县时，已有战车六七百乘，一千多骑兵，士兵几万人。最后占领陈县，召集三老、豪绅商议王事，于是陈胜自立为王，国号叫“张楚”。【031】