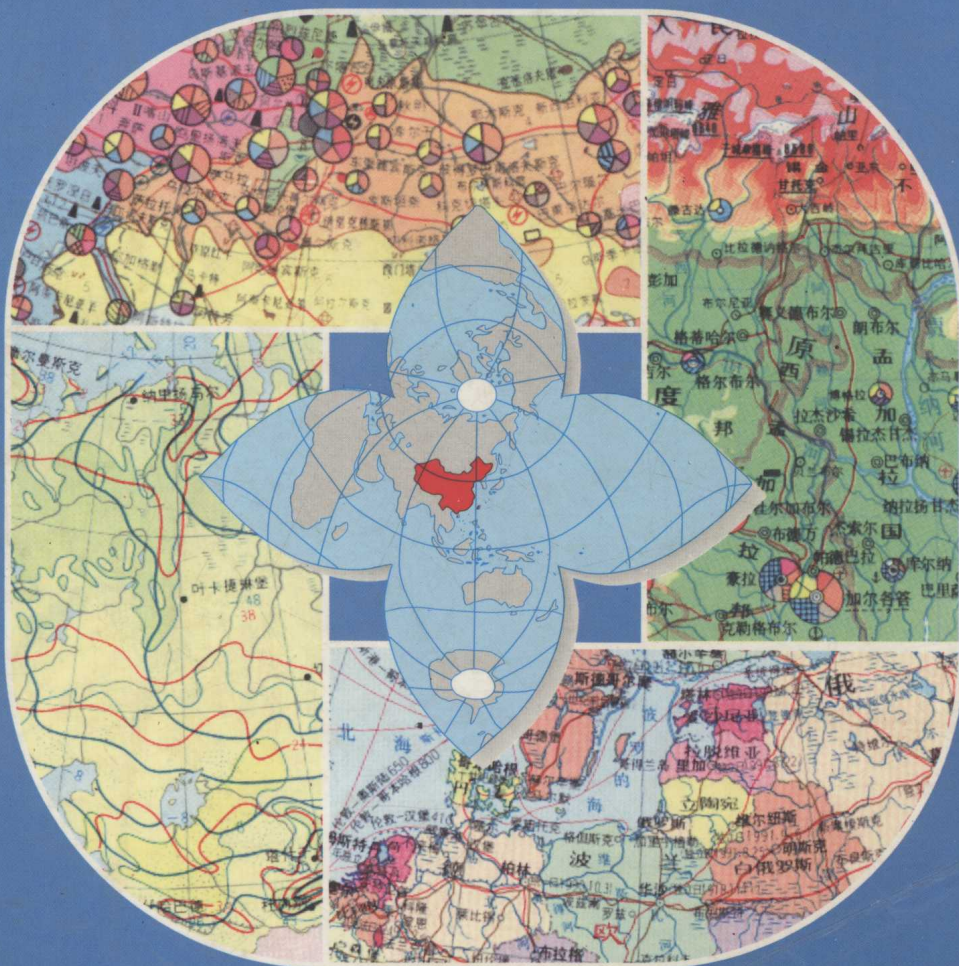


世界地图分册

教师必备 教师必备

中学教师地图集

Zhongxue Jiaoshi Dituji



中国地图出版社

1. 臺灣地圖(部分)

2. 臺灣地圖(部分) 臺灣地圖(部分)

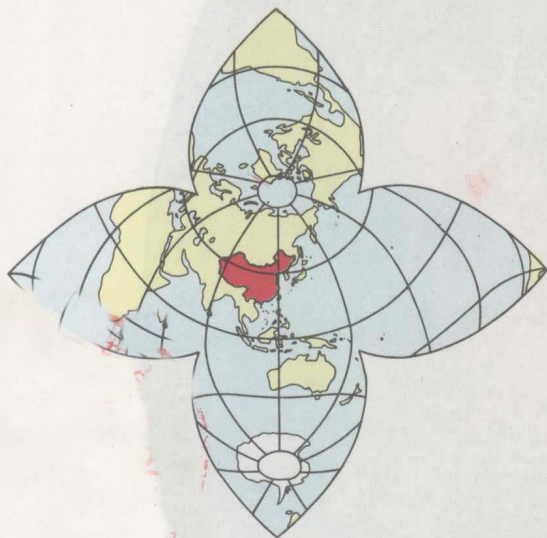
中學教師用地圖集



中國地圖出版社

中学教师地图集

(世界地图分册)



中国地图出版社



人口 100 万以上
(大于 1:300 万扩大图用真形)



人口 30 - 100 万
(大于或等于 1:100 万扩大图用真形)



人口 10 - 30 万



人口 5 - 10 万



人口 1 - 5 万



人口 1 万以下

华盛顿 圣但尼 首都 首府

亚特兰大 国外一级行政中心



洲界




国界



未定国界




地区界



国外一级行政区划界



主要铁路及隧道



次要铁路



高速公路



主要公路



次要公路



火车轮渡线



海运河




运河、渠道




1240(海里) 航海线及航海里程



海底电缆



航天港




国际航空港和主要航空港



一般航空港



主要海港




一般海港和重要河港

洲图、洋图、专题图(不含气候)、1965 年及以后的世界政区的首都或首府

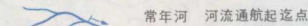
洲图、洋图、专题图(不含气候)的一般居民点和 1949 年及以前的世界政区居民点



输油管



输气管




常年河 河流通航起迄点



季节河



地下河



湖深(米)
淡水湖、咸水湖
河、湖面海拔高度(米)



季节湖



迁移湖



瀑布、急流、水库



沼泽、盐沼泽



井、泉



夏季冰冻界



冬季冰冻界



流冰界



基岩海岸



泥沙海岸




红树林海岸



珊瑚礁海岸




冰岸



大陆冰、陆缘冰



岸沙、暗沙



5559
等深线、辅助海深线
海深注记




等高线



冰川、雪被




喀斯特地貌、溶洞



新月形沙丘、星状沙丘



蜂窝状沙丘、金字塔形沙丘



戈壁、平沙

▲ 8848 各洲、各国最高峰和高程

▲ 3058 山峰和高程

• 128 高程点和高程

★ 火山

☆ 死火山

干涸河、干涸湖

× 山口、关隘

☆ 地磁极

• 科学考察站

△ 名胜、古迹

自然保护区、国家公园
禁猎区

西里西亚 历史地理区域和
经济地理区域名

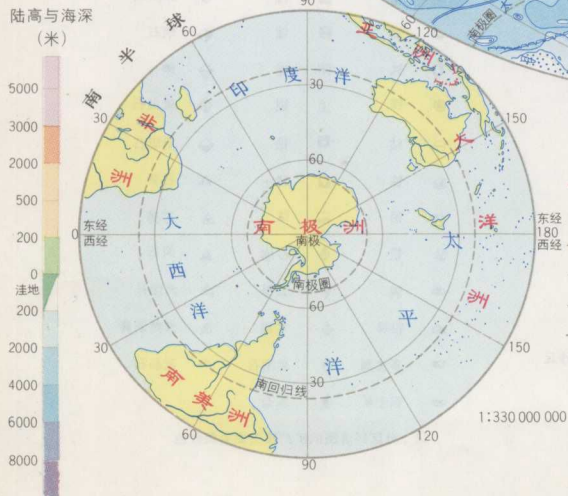
| | | |
|-------|-------|--------|
| ■ 煤 | ⊖ 镁 | ◇ 萤石 |
| □ 褐煤 | ⊖ 锡 | ◇ 硼 |
| ▲ 石油 | ⊖ 锑 | ◇ 冰晶石 |
| △ 天然气 | ⊖ 汞 | ◇ 菱镁矿 |
| ≡ 油页岩 | ⊖ 铋 | ◇ 硫 |
| ■ 铀 | ⊖ 金 | ◇ 磷 |
| □ 钍 | ⊖ 银 | ◇ 钾盐 |
| ● 铁 | ⊖ 铂 | ◇ 食盐 |
| ⊙ 锰 | ⊖ 锂 | ◇ 天然碱 |
| ⊖ 铬 | ⊖ 铍 | ◇ 硝石 |
| ● 钛 | ⊖ 铌 | ◇ 碘 |
| ⊖ 镉 | ⊖ 钽 | ◇ 重晶石 |
| ⊖ 钴 | ⊖ 锆 | ◇ 明矾石 |
| ⊖ 钨 | ⊖ 稀土 | ▲ 石膏 |
| ⊖ 钼 | ⊖ 锕 | ▲ 石墨 |
| ⊖ 钒 | ◇ 石棉 | ▲ 滑石 |
| ⊖ 铜 | ◇ 云母 | ▲ 大理石 |
| ⊖ 铅锌 | ◇ 水晶 | ▲ 天然沥青 |
| ⊖ 多金属 | ◇ 金刚石 | ▲ 蓝晶石 |
| ⊖ 铝土矿 | ◇ 宝石 | |

注：分区经济图的矿产按工业类型分色

目 次

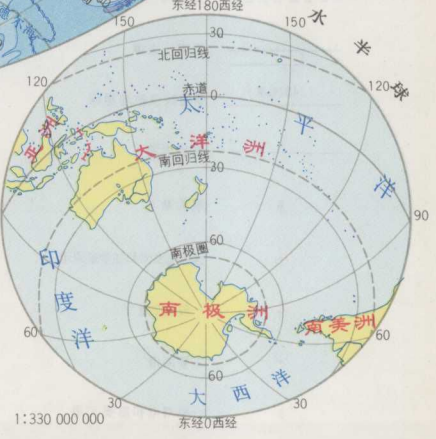
| | | | | | |
|-------|---------------------|-----------------|-------|-------------------|----------------|
| 1-2 | 世界地形 (东半球 西半球) | 1 : 110 000 000 | | 文莱 | 1 : 10 000 000 |
| | 南半球 | 1 : 330 000 000 | | 东帝汶 | 1 : 10 000 000 |
| | 水半球 | 1 : 330 000 000 | | 爪哇岛 | 1 : 10 000 000 |
| | 陆半球 | 1 : 330 000 000 | 25-26 | 中南半岛 | 1 : 5 000 000 |
| | 北半球 | 1 : 330 000 000 | | 昭披耶河三角洲 | 1 : 10 000 000 |
| 3-4 | 太平洋 印度洋 | 1 : 80 000 000 | | 湄公河三角洲 | 1 : 5 000 000 |
| | 印度洋东西向剖面 | | | 长山山脉垂直自然带剖面 | |
| | 太平洋东西向剖面 | | | 新加坡 | 1 : 1 500 000 |
| | 东太平洋水温和盐度沿纬度分布的垂直变化 | | | 越南 老挝 柬埔寨 泰国和缅甸经济 | 1 : 30 000 000 |
| | 西大西洋水温和盐度沿纬度分布的垂直变化 | | 27-28 | 南亚 | 1 : 15 000 000 |
| | 中印度洋水温和盐度沿纬度分布的垂直变化 | | | 南亚南北向自然带剖面 | |
| 5 | 大西洋 | 1 : 80 000 000 | | 南亚东西向自然带剖面 | |
| | 大西洋东西向剖面 | | | 恒河平原 | 1 : 10 000 000 |
| 6 | 北冰洋 | 1 : 40 000 000 | | 南亚冬季季风 气温和降水量 | 1 : 70 000 000 |
| | 北冰洋沿东西经 0°-180°剖面 | | | 南亚夏季季风 气温和降水量 | 1 : 70 000 000 |
| 7 | 世界政区(一九一四年) | 1 : 150 000 000 | | 斯里兰卡 | 1 : 10 000 000 |
| 8 | 世界政区(一九二三年) | 1 : 150 000 000 | | 南亚灌溉业和农作物分布 | 1 : 50 000 000 |
| 9 | 世界政区(一九三九年) | 1 : 150 000 000 | 29 | 波斯湾地区石油工业 | 1 : 5 000 000 |
| 10 | 世界政区(一九四九年) | 1 : 150 000 000 | | 西亚经济 | 1 : 50 000 000 |
| 11 | 世界政区(一九六五年) | 1 : 150 000 000 | 30 | 西亚 | 1 : 20 000 000 |
| 12 | 世界政区(一九九五年) | 1 : 150 000 000 | | 巴勒斯坦 | 1 : 6 000 000 |
| 13-14 | 亚洲地形和水系 | 1 : 50 000 000 | 31-32 | 中亚 欧洲东部和北亚 | 1 : 25 000 000 |
| | 亚洲南北向自然带剖面 | | | 莫斯科附近 | 1 : 5 000 000 |
| | 亚洲东西向自然带剖面 | | | 俄罗斯东西向自然带剖面 | |
| | 贝加尔湖构造断面图 | | 33 | 东欧平原西南部附近 | 1 : 15 000 000 |
| | 珠穆朗玛峰垂直自然带剖面 | | 34 | 中亚 欧洲东部和北亚经济 | 1 : 40 000 000 |
| 15-16 | 亚洲政区和交通 | 1 : 50 000 000 | 35 | 中亚 欧洲东部和北亚气候 | 1 : 50 000 000 |
| | 土耳其海峡 | 1 : 5 000 000 | | 北欧气候 | 1 : 20 000 000 |
| | 霍尔木兹海峡 | 1 : 5 000 000 | | 北欧经济 | 1 : 20 000 000 |
| | 白令海峡 | 1 : 5 000 000 | 36 | 北欧 | 1 : 10 000 000 |
| | 曼德海峡 | 1 : 5 000 000 | | 冰岛 | 1 : 10 000 000 |
| | 马六甲海峡 | 1 : 10 000 000 | | 法罗群岛 | 1 : 10 000 000 |
| | 巽他海峡 | 1 : 5 000 000 | | 斯瓦尔巴群岛 | 1 : 10 000 000 |
| 17 | 欧洲地形和水系 | 1 : 30 000 000 | | 厄勒海峡 | 1 : 2 500 000 |
| | 欧洲南北向自然带剖面 | | 37 | 西里西亚 | 1 : 3 000 000 |
| 18 | 欧洲政区和交通 | 1 : 30 000 000 | | 中欧经济 | 1 : 12 000 000 |
| | 欧洲东西向自然带剖面 | | | 列支敦士登 | 1 : 1 000 000 |
| 19 | 蒙古 | 1 : 15 000 000 | | 阿尔卑斯山脉垂直自然带剖面 | |
| | 朝鲜半岛 | 1 : 8 000 000 | | 鲁尔地区 | 1 : 1 000 000 |
| | 朝鲜半岛经济 | 1 : 10 000 000 | | 柏林 | 1 : 600 000 |
| 20 | 蒙古气候 | 1 : 30 000 000 | 38 | 中欧 | 1 : 6 000 000 |
| | 蒙古经济 | 1 : 30 000 000 | 39-40 | 西欧 | 1 : 8 000 000 |
| | 朝鲜半岛至日本本州岛自然带剖面 | | | 荷兰围海造田 | 1 : 3 000 000 |
| | 富士火山剖面 | | | 荷兰西北部沿海剖面 | |
| | 朝鲜 韩国 日本气候和洋流 | 1 : 15 000 000 | | 西欧经济 | 1 : 16 000 000 |
| 21 | 日本 琉球群岛 | 1 : 10 000 000 | | 法国南部 | 1 : 5 000 000 |
| | 日本政区 | 1 : 14 000 000 | 41 | 西欧中部 | 1 : 4 000 000 |
| 22 | 日本的构造地形区 地震和火山带 | 1 : 18 000 000 | 42 | 希腊南部 | 1 : 4 000 000 |
| | 日本经济 | 1 : 12 000 000 | | 波河平原 | 1 : 4 000 000 |
| | 日本中部工业带(区) | 1 : 6 000 000 | | 多瑙河下游平原 | 1 : 4 000 000 |
| | 日本工业原料输入 工业品输出 | 1 : 250 000 000 | 43-44 | 南欧 | 1 : 10 000 000 |
| 23-24 | 东南亚 | 1 : 20 000 000 | | 直布罗陀海峡 | 1 : 2 500 000 |
| | 马来群岛主要物产 | 1 : 50 000 000 | | 安道尔 | 1 : 1 000 000 |
| | 东南亚冬季季风 气温和降水量 | 1 : 100 000 000 | | 摩纳哥 | 1 : 100 000 |
| | 东南亚夏季季风 气温和降水量 | 1 : 100 000 000 | | 梵蒂冈 | 1 : 50 000 |

| | | | | | |
|-------|------------------|---------------|--------|--|-----------------|
| | 圣马力诺 | 1: 500 000 | | | |
| | 马耳他 | 1: 1 000 000 | 61 | | 北美洲南北向自然带剖面 |
| | 地中海地区主要台站气候综合要素图 | | 62 | | 加拿大 格陵兰 |
| | 亚速尔群岛 | 1: 10 000 000 | | | 美国西海岸 |
| | 马德拉群岛 | 1: 5 000 000 | | | 加拿大西南部 |
| | 加那利群岛 | 1: 10 000 000 | 63 | | 美国和加拿大南部的能源 |
| | 地中海地区冬雨率和冬季气温 | 1: 50 000 000 | 64 | | 五大湖地区 |
| | 地中海式农业 | 1: 50 000 000 | | | 五大湖-圣劳伦斯水路剖面 |
| 45 | 非洲地形和水系 | 1: 50 000 000 | | | 尼亚加拉瀑布 |
| | 非洲南北向自然带剖面 | | | | 纽约、华盛顿附近 |
| 46 | 非洲政区和交通 | 1: 50 000 000 | 65-66 | | 美国经济 |
| | 非洲东西向自然带剖面 | | | | 美国 |
| 47-48 | 北部非洲 西部非洲 | 1: 20 000 000 | | | 阿拉斯加 |
| | 佛得角 | 1: 7 500 000 | 67 | | 夏威夷群岛 |
| 49 | 尼罗河三角洲和苏伊士运河 | 1: 2 500 000 | | | 墨西哥 |
| | 撒哈拉地区气候区划 | 1: 50 000 000 | | | 墨西哥经济 |
| | 北部非洲的石油工业及绿洲 | 1: 50 000 000 | 68 | | 墨西哥东西向自然带剖面 |
| 50 | 中部非洲 | 1: 20 000 000 | | | 中美 |
| | 中部非洲物产 | 1: 50 000 000 | | | 中美经济 |
| | 圣多美和普林西比 | 1: 4 000 000 | | | 中美气候 |
| | 喀麦隆火山自然带剖面 | | 69-70 | | 巴拿马运河区 |
| 51-52 | 东部非洲 南部非洲 | 1: 20 000 000 | | | 西印度群岛 |
| | 吉布提 | 1: 4 000 000 | | | 图尔基诺峰植被垂直谱 |
| | 温古贾岛和奔巴岛 | 1: 4 000 000 | | | 杜阿尔特峰植被垂直谱 |
| | 南非工矿业 | 1: 25 000 000 | | | 新普罗维登斯岛 |
| | 埃塞俄比亚高原自然带剖面 | | | | 圣基茨和尼维斯 |
| | 好望角 | 1: 4 000 000 | | | 安提瓜岛 |
| | 大科摩罗岛 | 1: 4 000 000 | | | 瓜德罗普(法) |
| | 马埃岛 | 1: 4 000 000 | | | 多米尼克国 |
| | 留尼汪(法) | 1: 4 000 000 | | | 马提尼克(法) |
| | 毛里求斯岛 | 1: 4 000 000 | | | 圣卢西亚 |
| 53 | 大洋洲地形和水系 | 1: 50 000 000 | | | 圣文森特岛 |
| 54 | 大洋洲政区和交通 | 1: 50 000 000 | | | 大开曼岛 |
| 55 | 澳大利亚 | 1: 30 000 000 | | | 库拉索岛 |
| | 新西兰 | 1: 20 000 000 | | | 格林纳达 |
| | 西萨摩亚 | 1: 3 000 000 | | | 巴巴多斯 |
| | 新西兰经济 | 1: 30 000 000 | | | 多巴哥岛 |
| 56 | 澳大利亚西部 | 1: 15 000 000 | 71 | | 西印度群岛气候 |
| | 澳大利亚东南部 | 1: 15 000 000 | | | 南美洲地形和水系 |
| | 澳大利亚经济 | 1: 40 000 000 | | | 南美洲北部东西向自然带剖面 |
| 57 | 密克罗尼西亚 | 1: 30 000 000 | 72 | | 南美洲中部东西向自然带剖面 |
| | 关岛 | 1: 2 500 000 | | | 南美洲政区和交通 |
| | 瑙鲁 | 1: 500 000 | | | 拉丁美洲 |
| | 巴布亚新几内亚和美拉尼西亚 | 1: 30 000 000 | | | 南美洲南部东西向自然带剖面 |
| | 瓜达尔卡纳尔岛 | 1: 5 000 000 | 73 | | 玻利维亚高原自然带剖面 |
| | 维提岛 | 1: 5 000 000 | | | 南美洲北部 |
| | 埃法特岛 | 1: 2 500 000 | | | 科隆群岛(加拉帕戈斯群岛) |
| 58 | 波利尼西亚 | 1: 30 000 000 | 74 | | 北安第斯山地 |
| | 瓦胡岛 | 1: 2 500 000 | | | 马拉开波盆地和奥里诺科平原 |
| | 图图伊拉岛 | 1: 2 500 000 | | | 普纳荒漠高原 |
| | 富纳富提岛 | 1: 2 500 000 | 75-76 | | 巴西东部经济 |
| | 汤加塔布岛 | 1: 2 500 000 | | | 南美洲中南部 |
| | 塔希提岛和莫雷阿岛 | 1: 2 500 000 | | | 复活节岛 |
| 59 | 北美洲地形和水系 | 1: 50 000 000 | | | 巴西利亚-里约热内卢自然带剖面 |
| | 北美洲东西向自然带剖面 | | 77 | | 潘帕斯平原 |
| 60 | 北美洲政区和交通 | 1: 50 000 000 | 78-93 | | 南极洲 |
| | 圣皮埃尔和密克隆(法) | 1: 2 500 000 | 94-142 | | 国旗 地理景观照片 |
| | 百慕大(英) | 1: 1 500 000 | | | 地理资料 |



郑和七次“西洋”航海路线
(1405—1433年)

- 1405—1407年 第1次及与其他各次相重路线
- 1407—1409年 第2次及与其他各次相重路线
- 1413—1415年 第4次及与其他各次相重路线
- 1417—1419年 第5次及与其他各次相重路线
- 1421—1422年 第6次及其派遣的支队路线
- 1403—1433年 第7次支队路线
- 旧港 为古地名



1:110 000 000

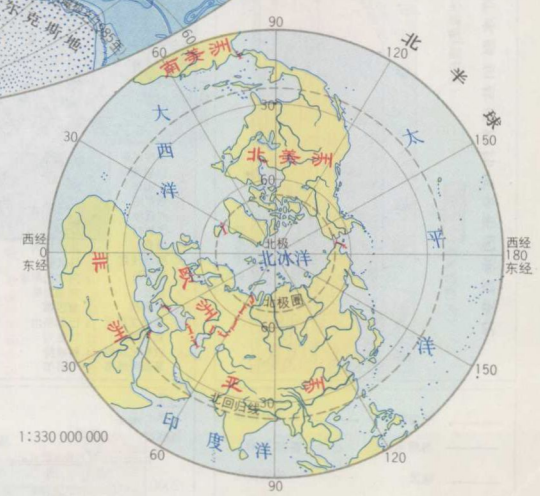
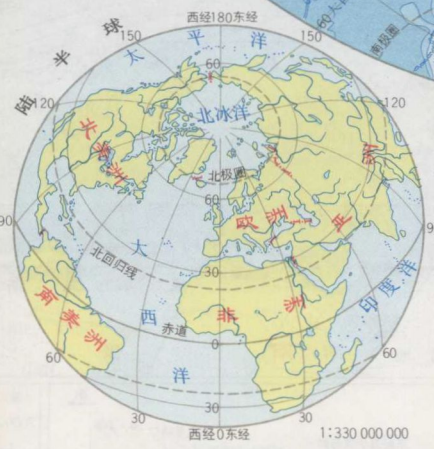
横轴等积方位投影

1100 0 1100 2200 3300 4400千米

投影中心: 纬度 0°00', 东经 70°00', 西经 110°00'

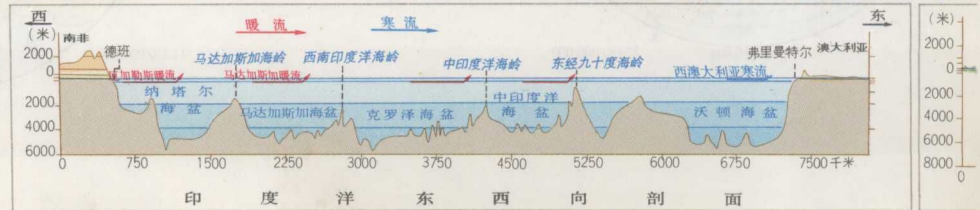

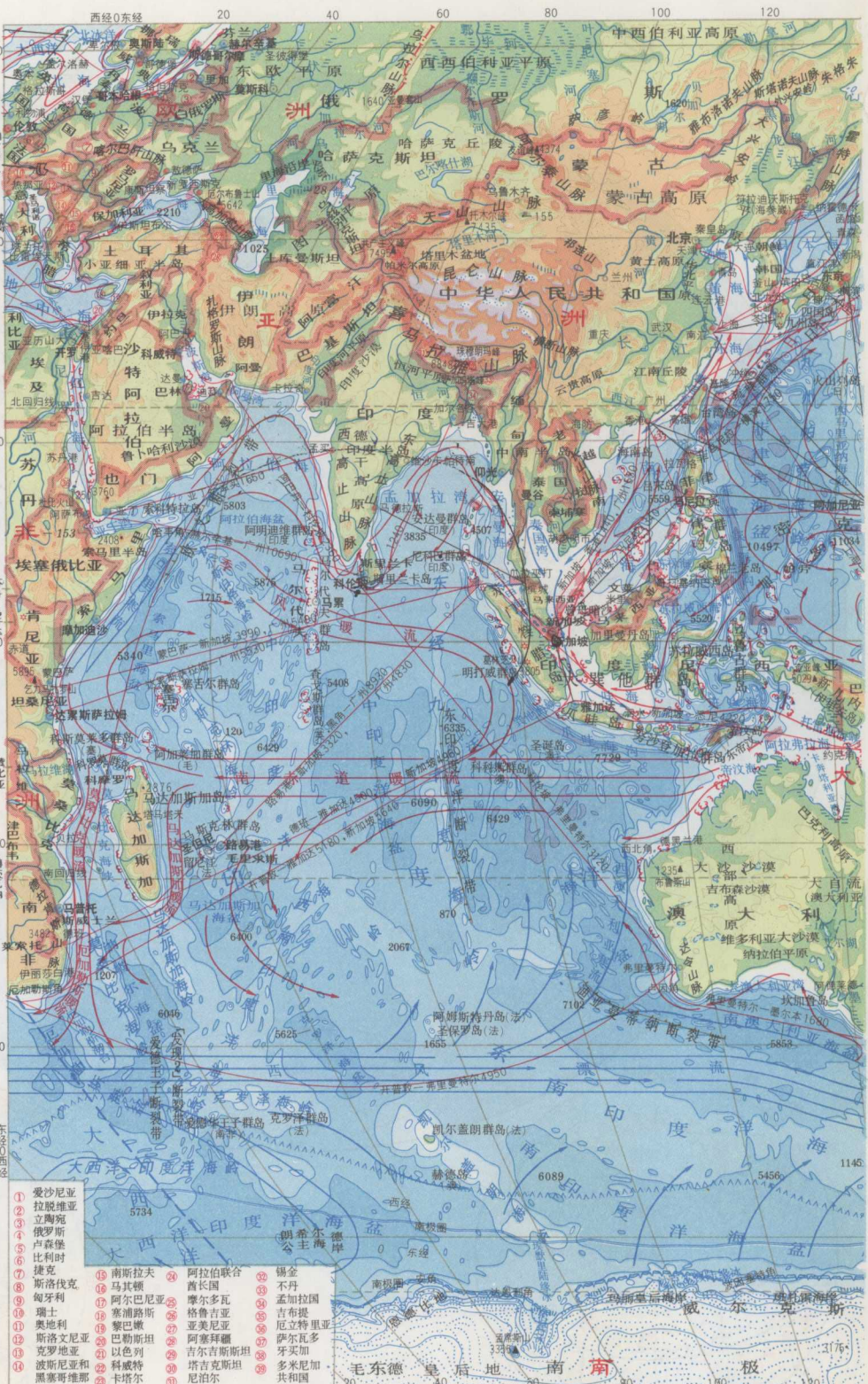
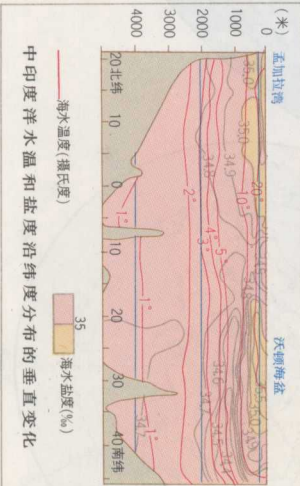
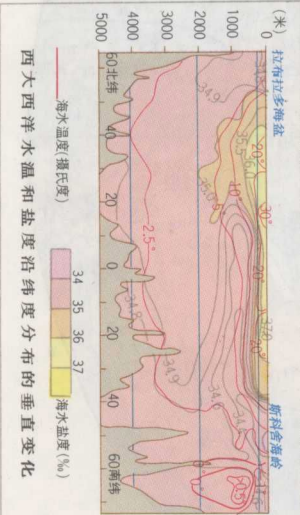

地形

东半球



1:330 000 000

1:330 000 000




- ① 爱沙尼亚
- ② 拉脱维亚
- ③ 立陶宛
- ④ 俄罗斯
- ⑤ 卢森堡
- ⑥ 比利时
- ⑦ 捷克
- ⑧ 斯洛伐克
- ⑨ 匈牙利
- ⑩ 意大利
- ⑪ 奥地利
- ⑫ 斯洛文尼亚
- ⑬ 克罗地亚
- ⑭ 波斯尼亚和黑塞哥维那
- ⑮ 南斯拉夫
- ⑯ 马其顿
- ⑰ 阿尔巴尼亚
- ⑱ 塞浦路斯
- ⑲ 摩纳哥
- ⑳ 希腊
- ㉑ 塞浦路斯
- ㉒ 黎巴嫩
- ㉓ 斯洛文尼亚
- ㉔ 以色列
- ㉕ 波斯尼亚和黑塞哥维那
- ㉖ 阿拉伯联合酋长国
- ㉗ 马尔代夫
- ㉘ 尼泊尔
- ㉙ 孟加拉国
- ㉚ 尼泊尔
- ㉛ 尼泊尔
- ㉜ 尼泊尔
- ㉝ 尼泊尔
- ㉞ 尼泊尔
- ㉟ 尼泊尔
- ㊱ 尼泊尔
- ㊲ 尼泊尔
- ㊳ 尼泊尔
- ㊴ 尼泊尔
- ㊵ 尼泊尔
- ㊶ 尼泊尔
- ㊷ 尼泊尔
- ㊸ 尼泊尔
- ㊹ 尼泊尔
- ㊺ 尼泊尔
- ㊻ 尼泊尔
- ㊼ 尼泊尔
- ㊽ 尼泊尔
- ㊾ 尼泊尔
- ㊿ 尼泊尔



太平洋 印度洋
 1:80 000 000
 800 0 800 1600千米
 任意伪圆柱投影

陆高与海深 (米)
 5000
 3000
 2000
 1000
 500
 200
 0
 洼地
 200
 4000
 5000
 6000
 8000



西 越南 胡志明市 菲律宾群岛 东 墨西哥 曼萨尼约

750 1500 2250 3750 4500 5250 6000 6750 7500 8250 9000 9750 10500 11250 12000千米

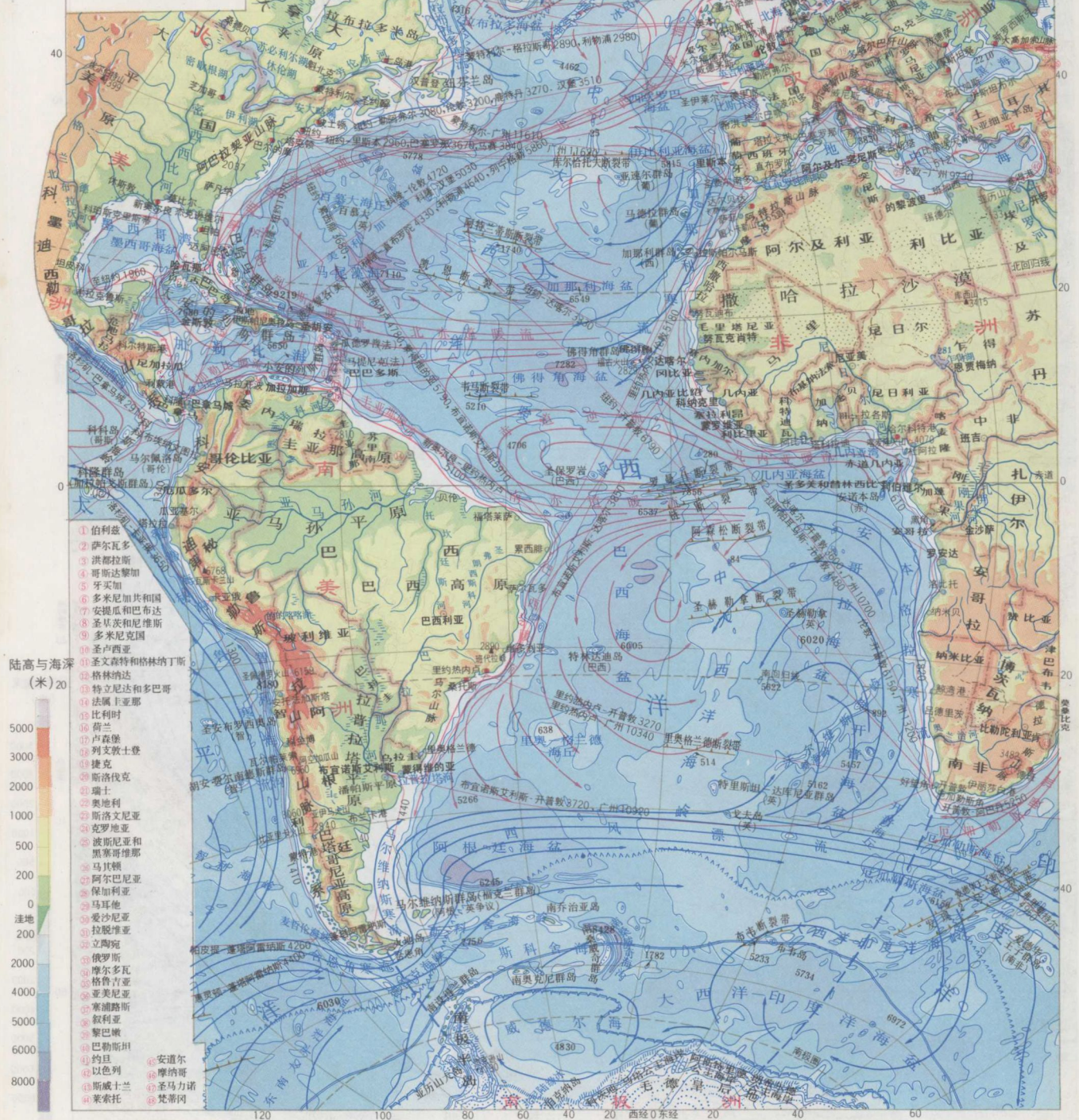
太平洋 东 西 向 剖 面

大西洋

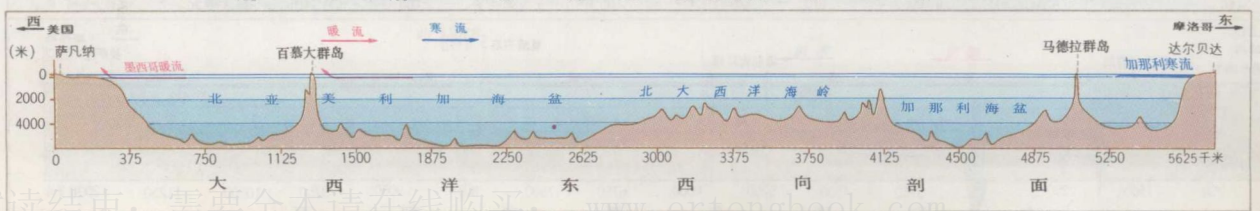
1:80 000 000

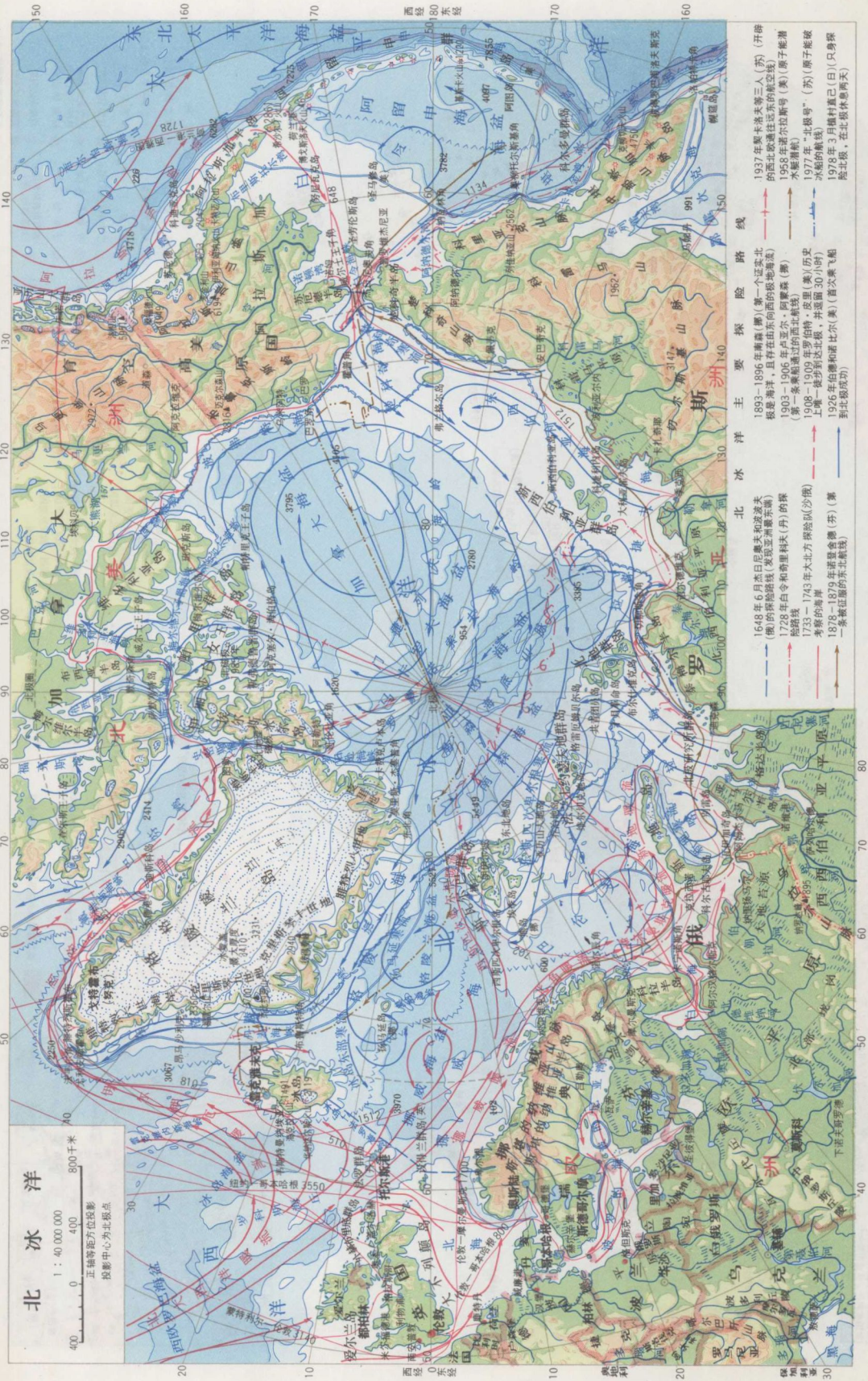
0 800 1600 千米

伪方位投影



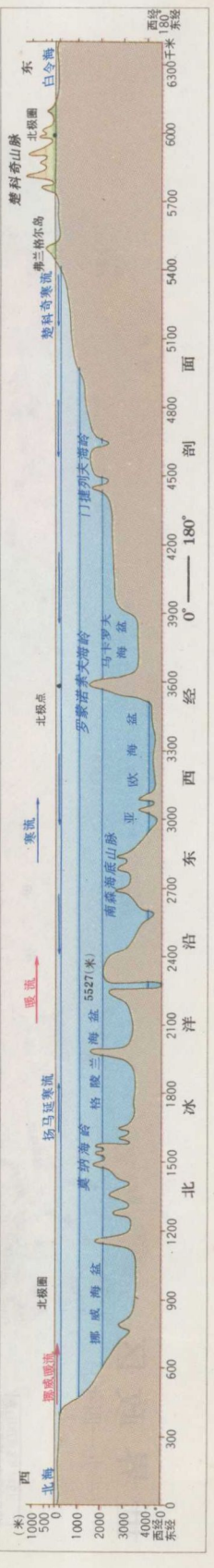
- 陆高与海深 (米)
- 20
 - 5000
 - 3000
 - 2000
 - 1000
 - 500
 - 200
 - 0
 - 200
 - 4000
 - 5000
 - 6000
 - 8000
- 1 伯利兹
 - 2 萨尔瓦多
 - 3 洪都拉斯
 - 4 哥斯达黎加
 - 5 牙买加
 - 6 多米尼加共和国
 - 7 安提瓜和巴布达
 - 8 圣基茨和尼维斯
 - 9 多米尼克国
 - 10 圣卢西亚
 - 11 圣文森特和格林纳丁斯
 - 12 格林纳达
 - 13 特立尼达和多巴哥
 - 14 法属圭亚那
 - 15 比利时时
 - 16 荷兰
 - 17 卢森堡
 - 18 列支敦士登
 - 19 捷克
 - 20 斯洛伐克
 - 21 瑞士
 - 22 奥地利
 - 23 斯洛文尼亚
 - 24 克罗地亚
 - 25 波斯尼亚和黑塞哥维那
 - 26 马其顿
 - 27 阿尔巴尼亚
 - 28 保加利亚
 - 29 马耳他
 - 30 爱沙尼亚
 - 31 拉脱维亚
 - 32 立陶宛
 - 33 俄罗斯
 - 34 摩尔多瓦
 - 35 格鲁吉亚
 - 36 亚美尼亚
 - 37 塞浦路斯
 - 38 叙利亚
 - 39 黎巴嫩
 - 40 巴勒斯坦
 - 41 约旦
 - 42 以色列
 - 43 科威特
 - 44 伊拉克
 - 45 沙特阿拉伯
 - 46 阿曼
 - 47 卡塔尔
 - 48 阿联酋
 - 49 巴基斯坦
 - 50 印度
 - 51 尼泊尔
 - 52 孟加拉国
 - 53 缅甸
 - 54 泰国
 - 55 老挝
 - 56 越南
 - 57 柬埔寨
 - 58 马来西亚
 - 59 新加坡
 - 60 印度尼西亚
 - 61 菲律宾
 - 62 文莱
 - 63 东帝汶
 - 64 澳大利亚
 - 65 新西兰
 - 66 塔斯马尼亚
 - 67 巴布亚新几内亚
 - 68 所罗门群岛
 - 69 瓦努阿图
 - 70 斐济
 - 71 汤加
 - 72 萨摩亚
 - 73 库拉索
 - 74 圭亚那
 - 75 苏里南
 - 76 法属圭亚那
 - 77 安道尔
 - 78 摩纳哥
 - 79 以色列
 - 80 圣马力诺
 - 81 梵蒂冈
 - 82 圣马力诺
 - 83 梵蒂冈





北冰洋主要探险路线

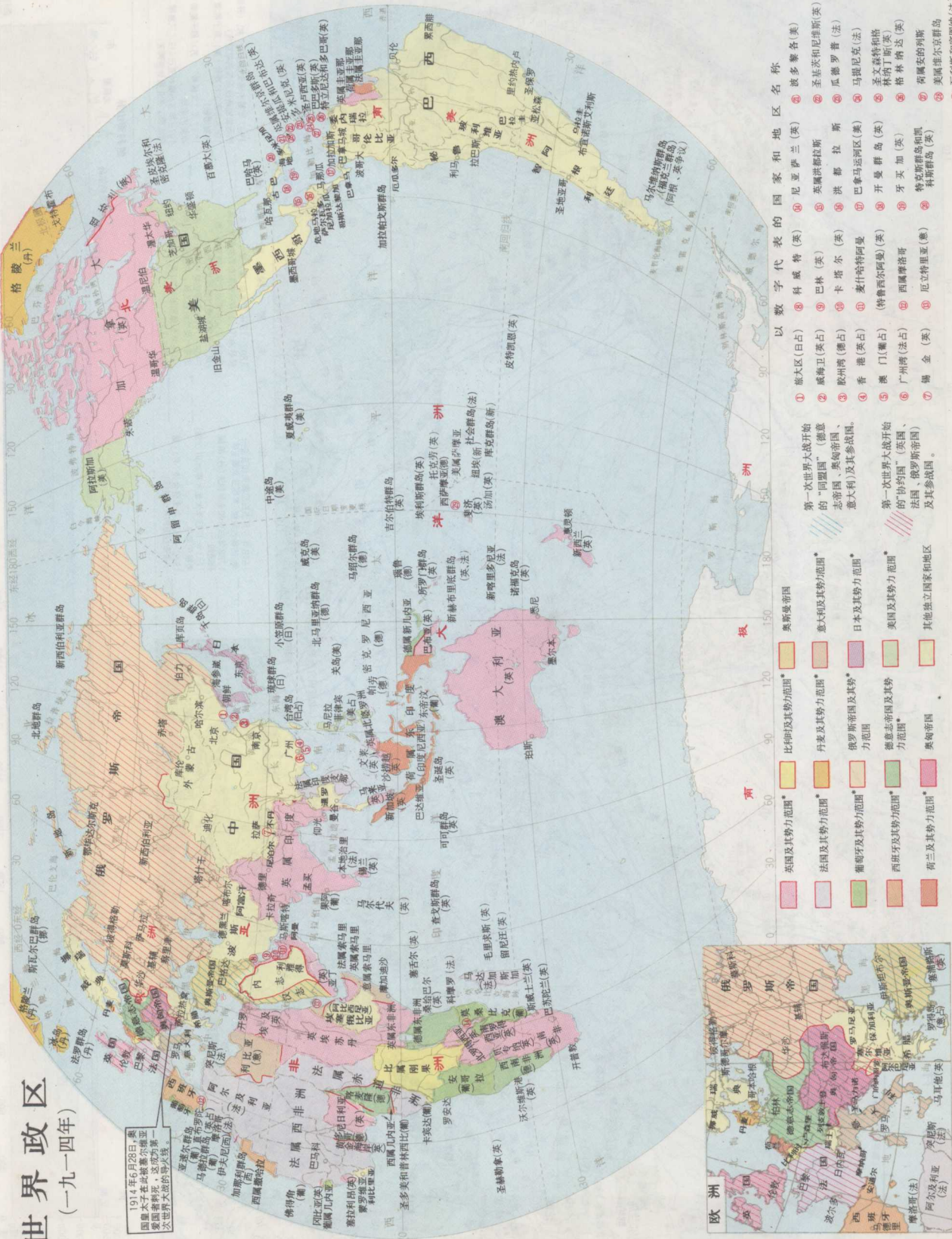
- 1648年6月杰日曼夫和波夫夫(俄)的探险路线(发现亚海基尔岛)
- 1728年白令和奇里科夫(丹)的探险路线
- 1733-1743年大北方探险队(沙俄)考察的海岸
- 1878-1879年普里兹曼(芬)第一条征服印东北航线
- 1893-1896年南森(挪)第一个证实北冰洋存在由东向西的极地海流
- 1903-1906年卢亚尔、阿蒙森(挪)第一条船舶通过的西北航线(第一架飞机通过的西北航线)
- 1908-1909年罗伯特·皮里(美/历史)上陆(徒步到达北极,并逗留30小时)
- 1926年伯德和诺尔(美)(首次飞机到北极成功)
- 1937年斯卡格韦等三人(苏)的西北航线(往远东的航线)
- 1956年诺尔(苏)(原计划)水路航线
- 1977年“北极号”(苏)(原计划)水陆的航线
- 1978年3月斯科利(日)(只到探陆北极,在北极休息两天)



世界政区

(一九一四年)

1914年6月28日，奥皇太子在此被塞尔维亚爱国者刺死，这成为第一次世界大战的导火线



- 以数字代表的国家和地区名称
- ① 俄大区(日占)
 - ② 威海卫(英占)
 - ③ 香港(英占)
 - ④ 澳门(葡占)
 - ⑤ 广州湾(法占)
 - ⑥ 锡金(英)
 - ⑦ 波多黎各(美)
 - ⑧ 尼亚萨兰(英)
 - ⑨ 巴林(英)
 - ⑩ 卡塔尔(英)
 - ⑪ 巴拿马运河区(美)
 - ⑫ 开曼群岛(英)
 - ⑬ 牙买加(英)
 - ⑭ 圣多明各(法)
 - ⑮ 瓜德罗普(法)
 - ⑯ 马提尼克(法)
 - ⑰ 圣文森特和格林纳丁斯(英)
 - ⑱ 格林纳达(英)
 - ⑲ 荷属东印度群岛(荷)
 - ⑳ 瓦利斯和富图纳(法)

- 第一次世界大战开始的同盟国(德意志帝国、奥匈帝国、意大利)及其参战国。
- 第一次世界大战开始的协约国(英国、法国、俄罗斯帝国)及其参战国。
- 英国及其势力范围
 - 法国及其势力范围
 - 葡萄牙及其势力范围
 - 西班牙及其势力范围
 - 荷兰及其势力范围
 - 比利时及其势力范围
 - 丹麦及其势力范围
 - 俄罗斯帝国及其势力范围
 - 德意志帝国及其势力范围
 - 奥匈帝国
 - 意大利及其势力范围
 - 日本及其势力范围
 - 美国及其势力范围
 - 其他独立国家和地区

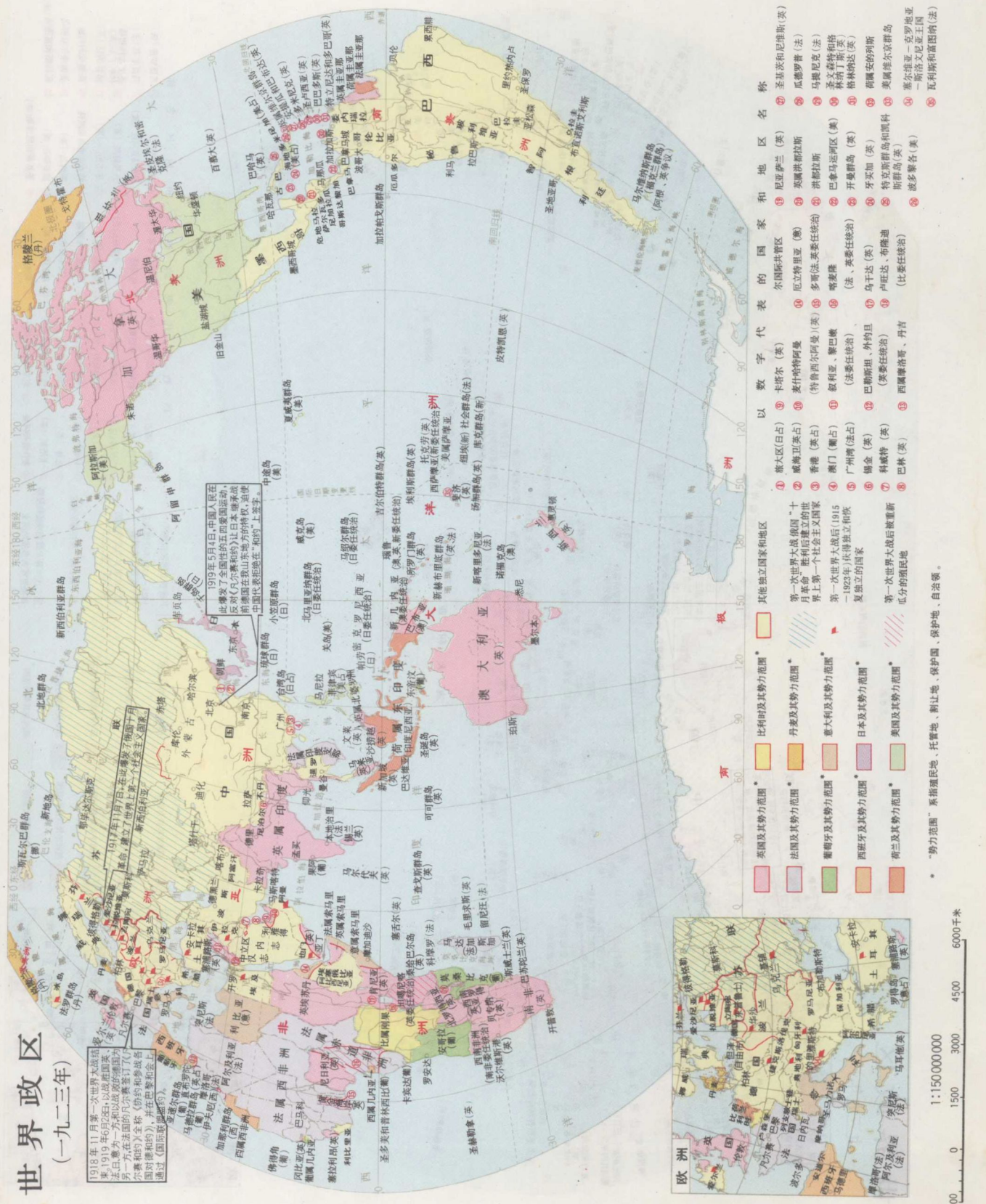
“势力范围”系指殖民地、托管地、保护地、自治领。

世界政区

(一九二三年)

1918年11月第一次世界大战结束。1919年6月23日，在巴黎召开凡尔赛会议，签订了《凡尔赛和约》。1919年1月，在巴黎召开了巴黎和会，签订了《凡尔赛和约》。1919年1月，在巴黎召开了巴黎和会，签订了《凡尔赛和约》。

1919年5月4日，中国人在北京天安门广场举行了反帝反封建的五四运动。1919年5月4日，中国人在北京天安门广场举行了反帝反封建的五四运动。



- 以数字代表国家和地区名称
- ① 德大区(白占) ② 卡塔尔(英) ③ 圣赫勒拿(英)
 - ④ 厄立特里亚(意) ⑤ 厄立特里亚(意)
 - ⑥ 香港(英占) ⑦ 澳门(葡占) ⑧ 牙买加(英)
 - ⑨ 澳门(葡占) ⑩ 牙买加(英)
 - ⑪ 广州湾(法占) ⑫ 科威特(英)
 - ⑬ 科威特(英)
 - ⑭ 巴林(英)
 - ⑮ 西属摩洛哥、丹吉
 - ⑯ 瓜分后的殖民地
 - ⑰ 其他国家和地区
 - ⑱ 第一次世界大战后新出现的国家
 - ⑲ 第一次世界大战后新出现的国家
 - ⑳ 第一次世界大战后新出现的国家
 - ㉑ 第一次世界大战后新出现的国家
 - ㉒ 第一次世界大战后新出现的国家
 - ㉓ 第一次世界大战后新出现的国家
 - ㉔ 第一次世界大战后新出现的国家
 - ㉕ 第一次世界大战后新出现的国家
 - ㉖ 第一次世界大战后新出现的国家
 - ㉗ 第一次世界大战后新出现的国家
 - ㉘ 第一次世界大战后新出现的国家
 - ㉙ 第一次世界大战后新出现的国家
 - ㉚ 第一次世界大战后新出现的国家
 - ㉛ 第一次世界大战后新出现的国家
 - ㉜ 第一次世界大战后新出现的国家
 - ㉝ 第一次世界大战后新出现的国家
 - ㉞ 第一次世界大战后新出现的国家
 - ㉟ 第一次世界大战后新出现的国家
 - ㊱ 第一次世界大战后新出现的国家
 - ㊲ 第一次世界大战后新出现的国家
 - ㊳ 第一次世界大战后新出现的国家
 - ㊴ 第一次世界大战后新出现的国家
 - ㊵ 第一次世界大战后新出现的国家
 - ㊶ 第一次世界大战后新出现的国家
 - ㊷ 第一次世界大战后新出现的国家
 - ㊸ 第一次世界大战后新出现的国家
 - ㊹ 第一次世界大战后新出现的国家
 - ㊺ 第一次世界大战后新出现的国家
 - ㊻ 第一次世界大战后新出现的国家
 - ㊼ 第一次世界大战后新出现的国家
 - ㊽ 第一次世界大战后新出现的国家
 - ㊾ 第一次世界大战后新出现的国家
 - ㊿ 第一次世界大战后新出现的国家

“势力范围”系指殖民地、托管地、保护地、保护国、自领。

1:150000000
0 1500 3000 4500 6000千米

世界政区

(一九三九年)

1938年9月,英法美意在此签订了秘密协定,承认对波兰的英法德意四国新订的慕尼黑协定,让给德国的苏台德地区。

1937年7月7日,日本帝国主义为了加紧侵略我国,制造了卢沟桥事变,从这一天以后,中国革命进入了抗日救亡时期。

1939年9月,德国对波兰进行了突然袭击,第二次世界大战全面爆发。

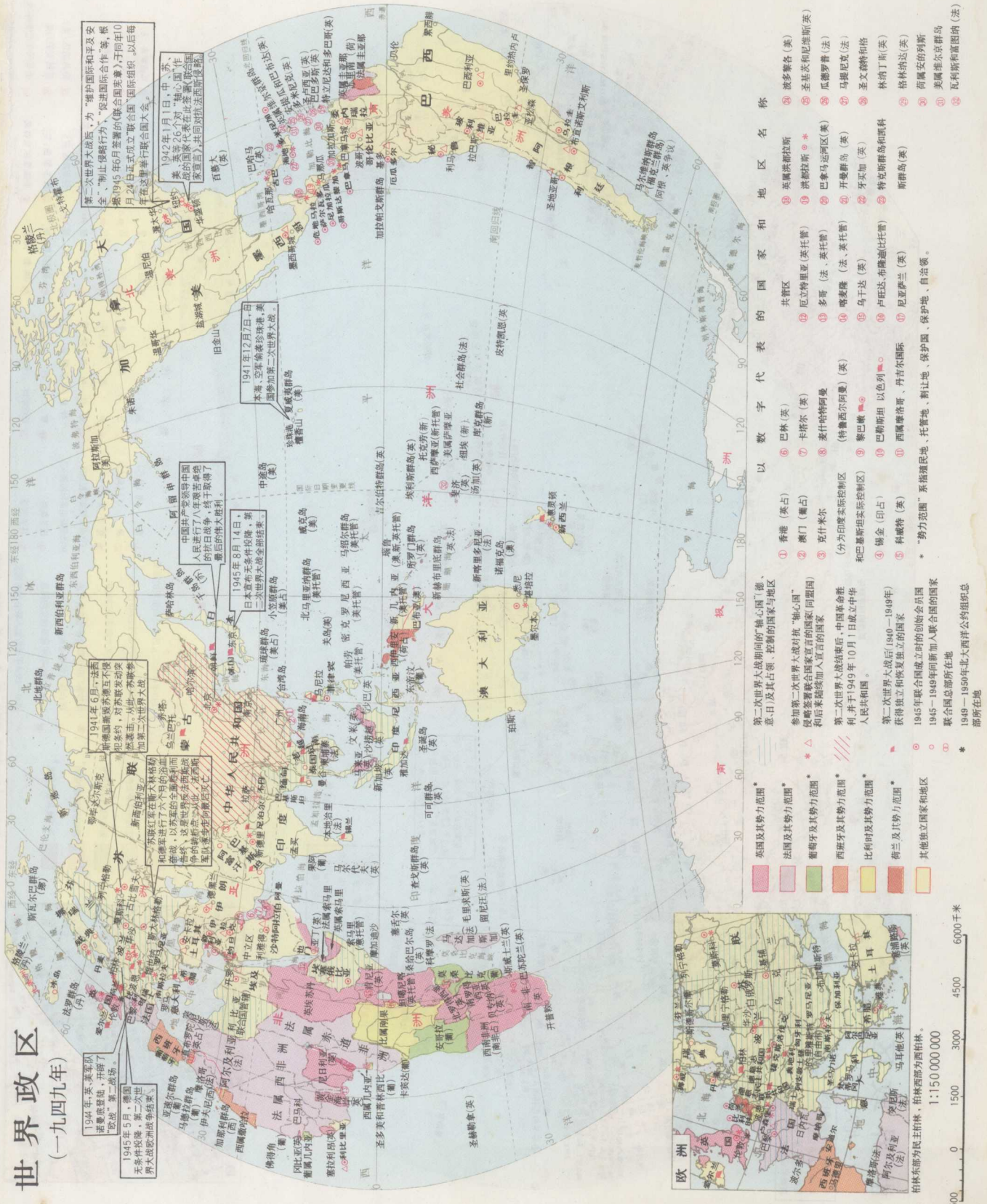


- 以数字代表的国家和地区名称
- ① 香港 (英占)
 - ② 澳门 (葡占)
 - ③ 广州湾 (法占)
 - ④ 锡金 (英)
 - ⑤ 科特迪瓦 (法)
 - ⑥ 巴林 (英)
 - ⑦ 卡塔尔 (英)
 - ⑧ 麦纳麦 (英)
 - ⑨ 其他独立国家和地区
 - ⑩ 多明尼加 (美委任统治)
 - ⑪ 圣多明各 (法委任统治)
 - ⑫ 圣皮埃尔和密克隆 (法委任统治)
 - ⑬ 圣马力诺 (独立)
 - ⑭ 圣马力诺 (独立)
 - ⑮ 圣马力诺 (独立)
 - ⑯ 圣马力诺 (独立)
 - ⑰ 圣马力诺 (独立)
 - ⑱ 圣马力诺 (独立)
 - ⑲ 圣马力诺 (独立)
 - ⑳ 圣马力诺 (独立)
 - ㉑ 圣马力诺 (独立)
 - ㉒ 圣马力诺 (独立)
 - ㉓ 圣马力诺 (独立)
 - ㉔ 圣马力诺 (独立)
 - ㉕ 圣马力诺 (独立)
 - ㉖ 圣马力诺 (独立)
 - ㉗ 圣马力诺 (独立)
 - ㉘ 圣马力诺 (独立)
 - ㉙ 圣马力诺 (独立)
 - ㉚ 圣马力诺 (独立)
 - ㉛ 圣马力诺 (独立)
 - ㉜ 圣马力诺 (独立)
 - ㉝ 圣马力诺 (独立)
 - ㉞ 圣马力诺 (独立)
 - ㉟ 圣马力诺 (独立)
 - ㊱ 圣马力诺 (独立)
 - ㊲ 圣马力诺 (独立)
 - ㊳ 圣马力诺 (独立)
 - ㊴ 圣马力诺 (独立)
 - ㊵ 圣马力诺 (独立)
 - ㊶ 圣马力诺 (独立)
 - ㊷ 圣马力诺 (独立)
 - ㊸ 圣马力诺 (独立)
 - ㊹ 圣马力诺 (独立)
 - ㊺ 圣马力诺 (独立)



势力范围"系指殖民地,托管地,割让地,保护地,保护国,自治领。

世界政区 (一九四九年)



第二次世界大战后，为“维护国际和平及安
全，制止侵略行为，促进国际合作等，根
据1945年6月召开的联合国宪章，于同年10
月24日正式成立联合国。国际组织，以后每
年在克里夫兰举行联合国大会。

1942年1月1日，中、苏、美、英等26个国家在华盛顿发表《联合国家宣言》，共同反对法西斯侵略。

1941年12月7日，日本偷袭珍珠港，第二次世界大战爆发。

1945年8月14日，日本宣布无条件投降，第二次世界大战结束。

1941年6月，德国入侵苏联，苏德战争爆发。第二次世界大战进入最激烈阶段。

1945年5月，德国无条件投降，第二次世界大战欧洲战场结束。

1949年10月1日，中华人民共和国成立。

- 以数字代表的国家和地区名称
- ① 香港 (英占)
 - ② 澳门 (葡占)
 - ③ 克什米尔
 - ④ 锡金 (印占)
 - ⑤ 科威特 (英)
 - ⑥ 巴林 (英)
 - ⑦ 卡塔尔 (英)
 - ⑧ 麦什哈特阿曼 (特鲁西尔曼)
 - ⑨ 乌干达 (英)
 - ⑩ 巴勒斯坦 (以色列)
 - ⑪ 西属摩洛哥、丹吉尔国际和巴里斯坦实际控制区
 - ⑫ 塞浦路斯 (英)
 - ⑬ 英属洪都拉斯
 - ⑭ 厄立特里亚 (英托管)
 - ⑮ 多哥 (法、英托管)
 - ⑯ 喀麦隆 (法、英托管)
 - ⑰ 乌干达 (英)
 - ⑱ 巴拿马运河区 (美)
 - ⑲ 牙买加 (英)
 - ⑳ 开曼群岛 (英)
 - ㉑ 圣多明各和尼维斯斯 (英)
 - ㉒ 瓜德罗普 (法)
 - ㉓ 马提尼克 (法)
 - ㉔ 圣皮埃尔和密克隆 (法)
 - ㉕ 格林纳达 (英)
 - ㉖ 荷属东印度群岛
 - ㉗ 瓦利斯和富图纳 (法)

- 第二次世界大战期间的“轴心国”与地区
 意义及其占领、控制的国家和地区
- 英国及其势力范围
 - 法国及其势力范围
 - 葡萄牙及其势力范围
 - 西班牙及其势力范围
 - 比利时及其势力范围
 - 荷兰及其势力范围
 - 其他独立国家和地区

- 第二次世界大战后 (1940—1949年)
 获得独立和恢复独立的国家
- 1945年联合国成立时的创始会员国
 - 1945—1949年即加入联合国的国家
 - 1949—1950年北大西洋公约组织总部所在地
 - 1949—1950年北大西洋公约组织总部所在地

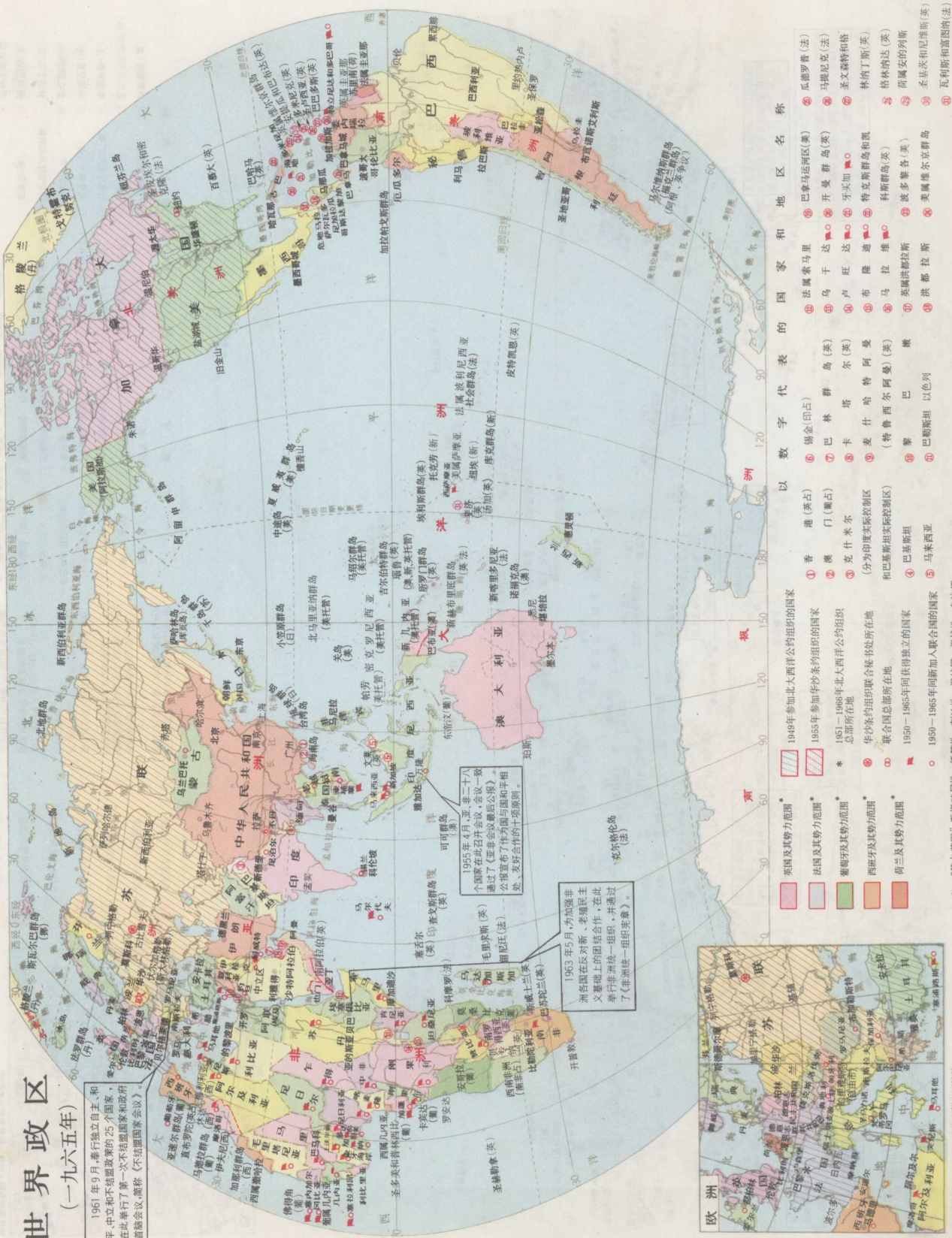


柏林东部为民主柏林，柏林西部为西柏林。
 1:150,000,000
 0 1500 3000 4500 6000 千米

世界政区

(一九六五年)

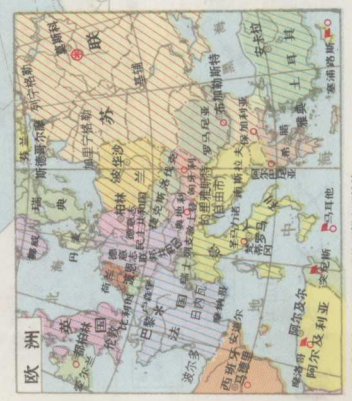
1961年9月,奉行独立主义、和平中立和不结盟政策的25个国家,在此举行了第一次不结盟国家和政府首脑会议,简称(不结盟国家会议)



- 以数字代表的国家和地区名称**
- | | | | | |
|-------------------------------------|------------|-----------|------------------|-----------------|
| ① 香港(英占) | ⑥ 锡金(印占) | ⑪ 法属索马里 | ⑮ 巴拿马运河区(美) | ⑲ 瓜德罗普(法) |
| ② 澳门(葡占) | ⑦ 巴林群岛(英) | ⑫ 乌干达 | ⑯ 开曼群岛(英) | ⑳ 马提尼克(法) |
| ③ 克什米尔 | ⑧ 卡塔尔(英) | ⑬ 卢旺达 | ⑰ 牙买加 | ㉑ 圣文森特和格林纳丁斯(英) |
| ④ 华沙条约组织秘书处所在地(分为印度实际控制区和巴基斯坦实际控制区) | ⑨ 斐什哈特(阿曼) | ⑭ 布隆迪 | ⑱ 特克斯群岛和凯科斯群岛(英) | ㉒ 格林纳达(英) |
| ⑤ 联合国总部所在地 | ⑩ 特鲁西尔(阿曼) | ⑰ 马拉维 | ⑲ 科摩罗群岛(法) | ㉓ 荷属安的列斯 |
| ⑥ 1950-1965年间获得独立的国家 | ⑪ 黎巴嫩 | ⑱ 美国维尔京群岛 | ⑳ 洪都拉斯 | ㉔ 瓦利斯和富图纳(法) |
| ⑦ 1950-1965年间新加入联合国的国家 | ⑫ 以色列 | ⑲ 巴拿马 | ⑳ 波多黎各(美) | |
| ⑧ 1950-1965年间获得独立的国家 | ⑬ 马来西亚 | ⑱ 托曼加 | ⑲ 圣基茨和尼维斯(英) | |

1963年5月,为加强非洲各国在反对新、老殖民主义基础上的团结合作,在此举行非洲统一组织,并通过7(非洲统一组织宪章)。

1955年4月,亚、非、三十八个国家在此召开开罗会议,会议一致通过了《开罗宣言》,会议后和平相公,发表了作为国与国和平相处、友好合作的十项原则。



柏林东部为民主柏林,柏林西部为西柏林。