



地质出版社

# 全国分省高速公路网 ②城市行车地图集

ZHONGGUO FENSHENG GAOSUGONGLUWANG  
JI CHENGSHIXINGCHE DITUJI

地质出版社地图编辑室 编

- ▶ 全新分省高速公路交通行车详图
- ▶ 城际间公路里程速查
- ▶ 绕城高速引导及城区详图



高速公路



服务区



收费站

地质出版社

china **Road Atlas**  
**中国分省高速公路网**  
**及城市行车地图集**

ZHONGGUO FENSHENG GAOSUGONGLUWANG JI CHENGSHIXINGCHE DITUJI



地质出版社地图编辑室 编

地质出版社  
·北京·

图书在版编目(CIP)数据

中国分省高速公路网及城市行车地图集 / 地质出版社地图编辑室, 北京天域北斗图书有限公司编. — 北京: 地质出版社, 2011. 11

ISBN 978-7-116-07440-8

I. ①中… II. ①地… ②北… III. ①高速公路—公路图—中国—地图集②省区地图: 交通图—中国—地图集 IV. ①F512.99-64

中国版本图书馆CIP数据核字(2011)第221644号

中国分省高速公路网及城市行车地图集

责任编辑: 刘澜初 宋永存

出版发行: 地质出版社

社址邮编: 北京市海淀区学院路31号, 100083

咨询电话: (010) 63444727 82324562

网 址: <http://www.gph.com.cn>

电子邮箱: zbs@gph.com.cn

传 真: (010) 82310759

印 刷: 北京联兴盛业印刷股份有限公司

开 本: 880 × 1230mm 1/16

印 张: 9

印 数: 1~15 000

版 次: 2012年1月北京第1版

印 次: 2012年1月北京第1次印刷

审 图 号: GS (2011) 1112 号

定 价: 35.00元

书 号: ISBN 978-7-116-07440-8

本图集中中国国界线系按照中国地图出版社1989年出版的1:400万《中华人民共和国地形图》绘制

版权所有 盗版必究



高速公路新标志图解

命名和编号标志



红底为国家高速公路, 黄底为省级高速公路  
路线编号  
中文简称

入口预告标志



即将驶入的高速公路编号  
该条高速公路目的地  
当前位置距前方入口距离和行驶方向

地点距离标志



下一出口可到达的主要目的地(路线)和距离  
前方可到达的重要地点(路线)和距离  
本条高速公路远程目的地和距离

下一出口标志



下一出口可到达的主要目的地  
出口编号、距离

城市多出口预告标志



服务于市区的连续出口预告

出口预告标志



出口编号  
(互通位置里程桩号后三位有效数字)  
前方互通出口后的道路名称  
可到达的主要目的地  
当前位置距出口距离  
(2km, 1km, 500m处均有出口报告)

出口标志



出口编号(右出口)  
本互通出口被交道路编号  
出口后可到达的主要目的地  
出口编号(左出口)  
前方高速公路编号  
前方可到达的重要地点

直行方向标志



本路线编号  
本路线控制性地点  
本路线前方出口可到达的主要地点(路线)

ISBN 978-7-116-07440-8



9 787116 074408 >

# 目录



<b>序图</b> .....	<b>2~5</b>	黑龙江省 哈尔滨城区 .....	36~37
中国政区 .....	2~3	<b>上海市</b> .....	<b>38~42</b>
国家高速公路网名称及编号全图 .....	4~5	上海市 .....	38~39
<b>省区全图·城区图·里程表</b> .....	<b>6~140</b>	上海城区 .....	40~41
<b>北京市</b> .....	<b>6~10</b>	上海市公路里程表 .....	42
北京市 .....	6~7	<b>江苏省</b> .....	<b>43~47</b>
北京城区 .....	8~9	江苏省公路里程表 .....	43
北京市公路里程表 .....	10	江苏省 .....	44~45
<b>天津市</b> .....	<b>11~14</b>	南京城区 .....	46~47
天津市公路里程表 .....	11	<b>浙江省</b> .....	<b>48~52</b>
天津市 .....	12~13	浙江省 .....	48~49
天津城区 .....	14	杭州城区 .....	50~51
<b>河北省</b> .....	<b>15~18</b>	浙江省公路里程表 .....	52
石家庄城区 .....	15	<b>安徽省</b> .....	<b>53~56</b>
河北省 .....	16~17	安徽省公路里程表 .....	53
河北省公路里程表 .....	18	安徽省 .....	54~55
<b>山西省</b> .....	<b>19~22</b>	合肥城区 .....	56
山西省公路里程表 .....	19	<b>福建省</b> .....	<b>57~60</b>
山西省 .....	20~21	福州城区 .....	57
太原城区 .....	22	福建省 .....	58~59
<b>内蒙古自治区</b> .....	<b>23~26</b>	福建省公路里程表 .....	60
呼和浩特城区 .....	23	<b>江西省</b> .....	<b>61~64</b>
内蒙古自治区 .....	24~25	江西省公路里程表 .....	61
内蒙古自治区公路里程表 .....	26	江西省 .....	62~63
<b>辽宁省</b> .....	<b>27~30</b>	南昌城区 .....	64
辽宁省公路里程表 .....	27	<b>山东省</b> .....	<b>65~68</b>
辽宁省 .....	28~29	济南城区 .....	65
沈阳城区 .....	30	山东省 .....	66~67
<b>吉林省</b> .....	<b>31~34</b>	山东省公路里程表 .....	68
长春城区 .....	31	<b>河南省</b> .....	<b>69~73</b>
吉林省 .....	32~33	河南省公路里程表 .....	69
吉林省公路里程表 .....	34	河南省 .....	70~71
<b>黑龙江省</b> .....	<b>35~37</b>	郑州城区 .....	72~73
黑龙江省公路里程表 .....	35		



# China Road Atlas

## 湖北省 74~78

湖北省	74~75
武汉城区	76~77
湖北省公路里程表	78

## 湖南省 79~83

湖南省公路里程表	79
湖南省	80~81
长沙城区	82~83

## 广东省 84~88

广东省	84~85
广州城区	86~87
广东省公路里程表	88

## 广西壮族自治区 89~92

广西壮族自治区公路里程表	89
广西壮族自治区	90~91
南宁城区	92

## 海南省 93~96

海口城区	93
海南省	94~95
海南省公路里程表	96

## 四川省 97~101

四川省公路里程表	97
四川省	98~99
成都城区	100~101

## 重庆市 102~107

重庆市东部	102~103
重庆市西部、重庆市公路里程表	104~105
重庆城区	106~107

## 贵州省 108~111

贵州省	108~109
贵阳城区	110
贵州省公路里程表	111

## 云南省 112~115

云南省	112~113
昆明城区	114
云南省公路里程表	115

## 西藏自治区 116~118

西藏自治区 拉萨城区	116~117
西藏自治区公路里程表	118

## 陕西省 119~123

陕西省公路里程表	119
陕西省	120~121
西安城区	122~123

## 甘肃省 124~127

甘肃省	124~125
兰州城区	126
甘肃省公路里程表	127

## 青海省 128~130

青海省	128
西宁城区	129
青海省公路里程表	130

## 宁夏回族自治区 131~133

宁夏回族自治区里程表	131
宁夏回族自治区 银川城区	132~133

## 新疆维吾尔自治区 134~137

新疆维吾尔自治区	134~135
乌鲁木齐城区	136
新疆维吾尔自治区公路里程表	137

## 香港特别行政区 138

香港特别行政区 香港岛·九龙	138
----------------	-----

## 澳门特别行政区 139

澳门特别行政区 澳门半岛	139
--------------	-----

## 台湾省 140

台湾省 台北城区	140
----------	-----

# 图例 LEGEND

## 省市区交通图

	高速公路及出入口
	高速公路服务区 收费站
	高速公路名称及编号
	快速路
	国道及编号 里程(km)
	省道及编号 里程(km)
	县乡道及隧道 桥梁
	高速(城际)铁路 客运专线
	铁路
	国界
	省级界
	特别行政区界
	地级界
	地区界 军事分界线
	首都
	外国首都
	省级行政中心
	地级市行政中心
	州、盟、地区行政中心
	县级行政中心 外国主要城市
	主要村镇
	村庄 外国一般城镇
	长城 沙漠 盐田 沼泽
	山峰及高程 居民地高程(米)
	港口 机场 口岸
	机动渡口 人力渡口
	世界遗产
	旅游景点
	自然保护区
	地质公园 森林公园
	一般景区、景点
	相邻图幅页码

## 城市平面图

	街区 立交桥
	公园 绿地
	高速公路及出入口
	环路 过境公路
	主要街道
	一般街道
	城市高架路
	高速公路编号
	国道编号
	省道编号
	地铁
	高速(城际)铁路
	铁路及车站
	城墙
	省级政府
	市政府
	县(区)政府
	乡镇
	机关事业单位
	医院
	大厦 写字楼
	宾馆 酒店
	饭店
	商场 购物中心
	电影院 剧场
	汽车站
	博物馆 展览馆
	派出所 法院
	学校
	古塔
	电视塔
	旅游景点
	寺庙
	港口
	机场

全国行政区划	北京市	天津市	河北省	山西省	内蒙古自治区	辽宁省	吉林省	黑龙江省	上海市	江苏省	浙江省	安徽省	福建省	江西省	山东省	河南省	湖北省
简称	京	津	冀	晋	蒙	辽	吉	黑	沪	苏	浙	皖	闽	赣	鲁	豫	鄂
车牌简称	京	津	冀	晋	蒙	辽	吉	黑	沪	苏	浙	皖	闽	赣	鲁	豫	鄂



图例

- 国界
- 未定国界
- 省级界
- 特别行政区界
- 地区界
- 军事分界线
- 首都
- 外国首都
- 省级行政中心
- 地级市行政中心
- 自治州行政中心
- 地区(盟)行政公署
- 县级行政中心(外国主要城市)
- 村镇(外国一般城镇)

比例尺: 1:15 000 000



湖南省	广东省	广西壮族自治区	海南省	重庆市	四川省	贵州省	云南省	西藏自治区	陕西省	甘肃省	青海省	宁夏回族自治区	新疆维吾尔自治区	香港特别行政区	澳门特别行政区	台湾省	4个直辖市	23个省	5个自治区	2个特别行政区
湘	粤	桂	琼	渝	川	黔	滇	藏	陕	甘	青	宁	新	港	澳	台				





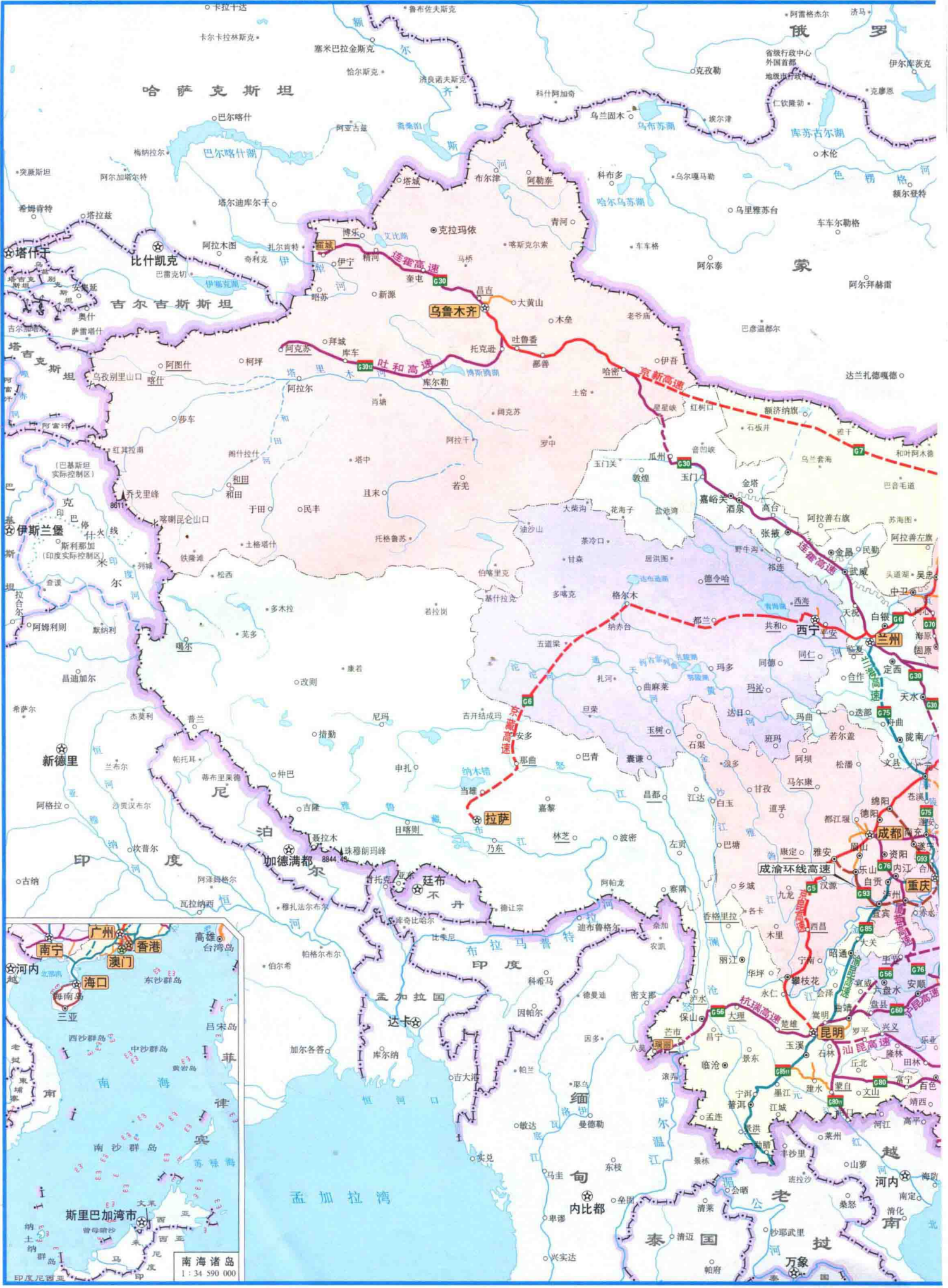
# 4 国家高速公路网名称及编号全图

比例尺: 1:15 000 000

图上1厘米相当于实际距离150千米

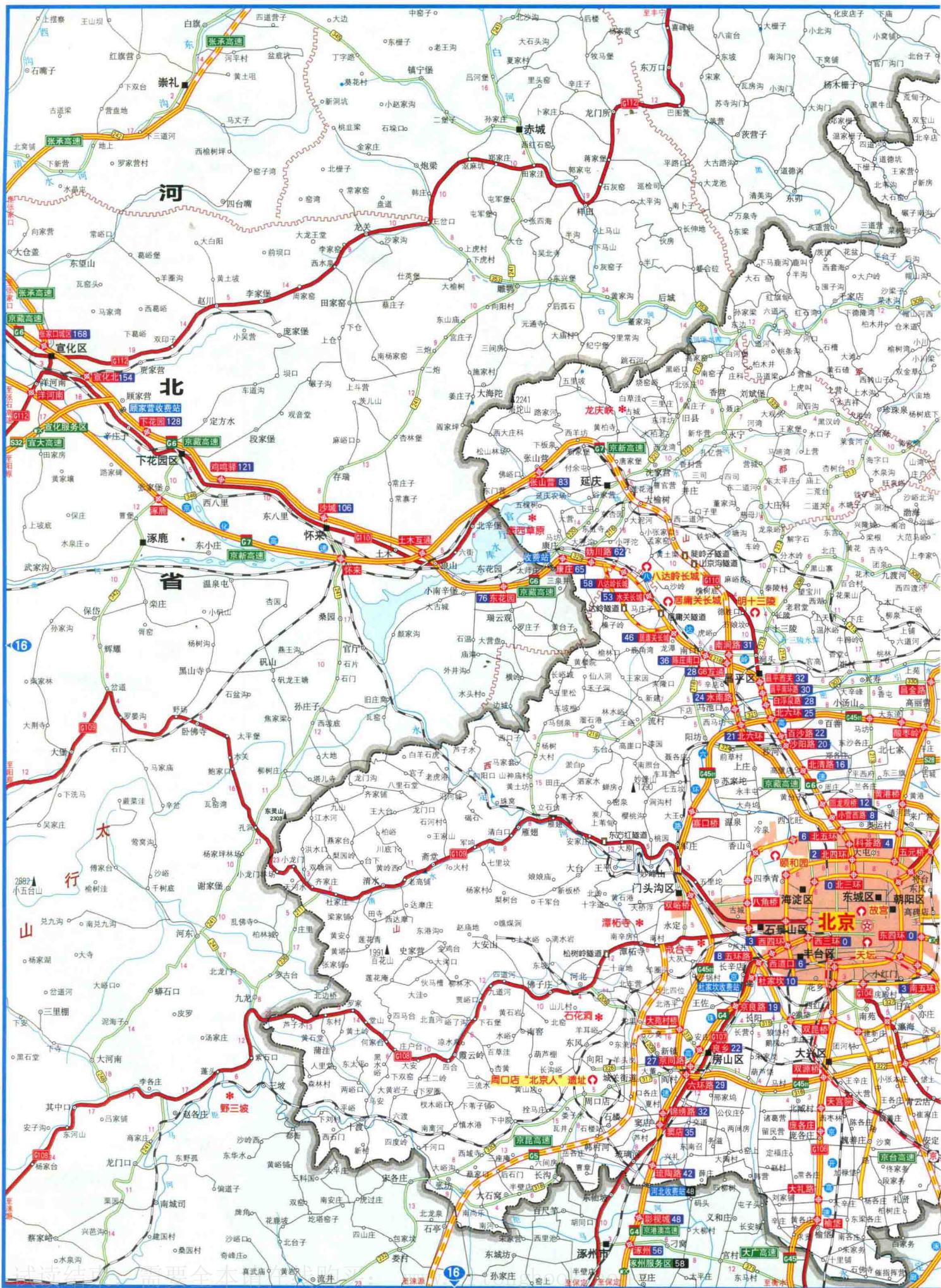
图例  
解释

- 国界、未定国界
- 省、自治区、直辖市界
- 特别行政区界
- 地区界
- 军事分界线、停火线
- ⊙ 首都
- ⊙ 外国首都
- ⊙ 省级行政中心
- ⊙ 地级市行政中心
- ⊙ 自治区行政中心
- ⊙ 地区(盟)行政公署
- ⊙ 县级行政中心
- ⊙ 外国主要城市
- ⊙ 首府
- ⊙ 自治州行政中心
- ⊙ 村镇
- ⊙ 外国一般城镇



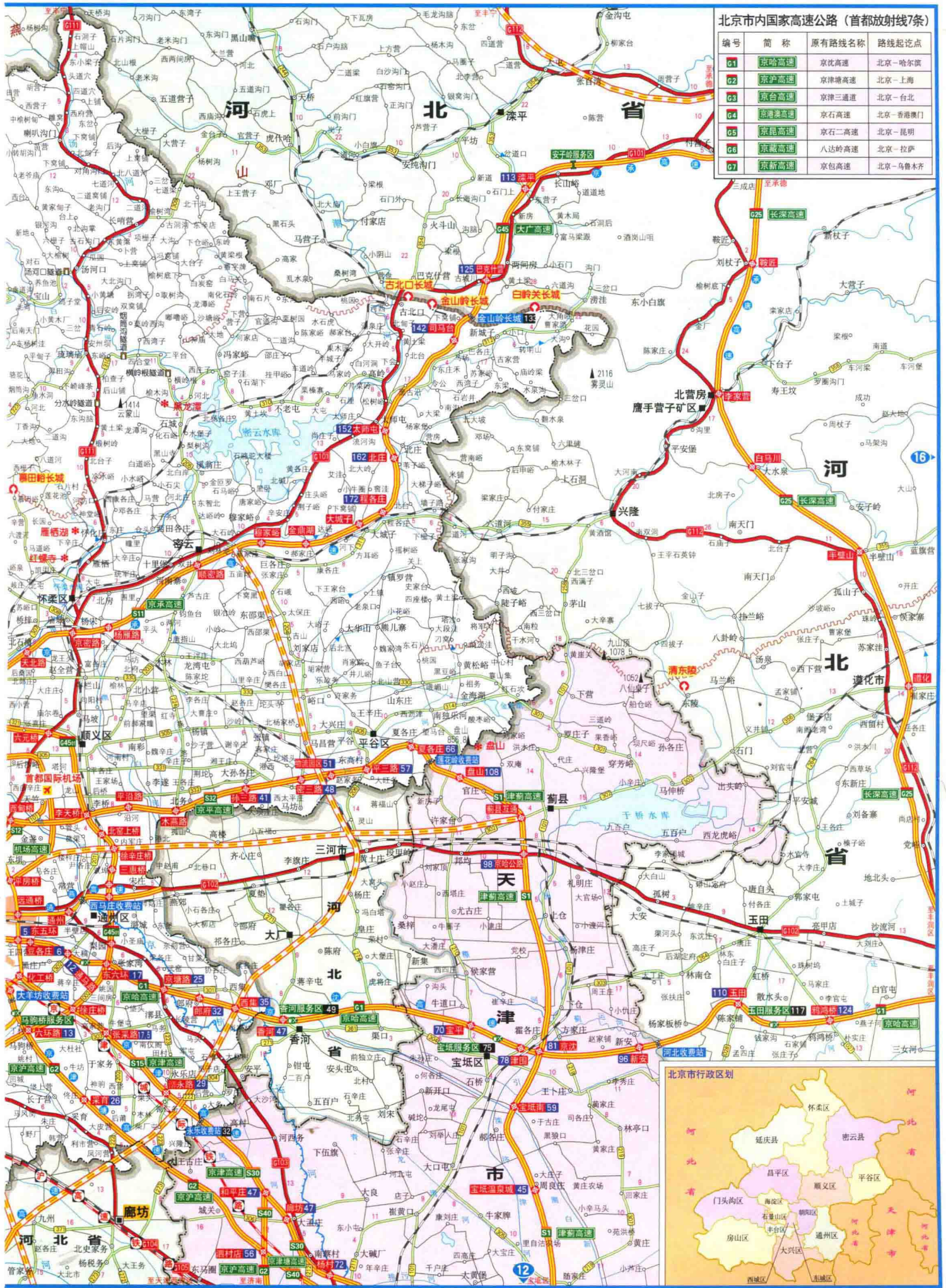


<b>图例</b>	收费站	<b>C45</b> 高速公路	<b>345 南京三桥</b> 南京三桥出入口位于距该高速公路零千米345千米处
<b>解释</b>	出入口 国家高速公路 服务区	国道	<b>25 宁波服务区</b> 宁波服务区位于距该高速公路零千米25千米处
<b>G312</b> 国道编号	25 居民点	省道	<b>47 香河收费站</b> 香河收费站位于距该高速公路零千米47千米处
<b>S312</b> 省道编号	里程数(km)	在建	
	在籍	省道	
		县道	
		快速路	
		隧道	
		一般铁路	
		高速(城际)铁路	



- ▲京哈高速零千米：东四环四方桥
- ▲京港澳高速零千米：西三环六里桥
- ▲京沪高速零千米：东南四环十八里店桥
- ▲京昆高速零千米：门头沟石门营环桥
- ▲京藏高速零千米：北三环马甸桥
- ▲京新高速零千米：北五环

比例尺 1 : 68万  
6.8 13.6 20.4 km  
图上1cm相当于实际距离6.8km



北京市内国家高速公路（首都放射线7条）

编号	简称	原有路线名称	路线起讫点
G1	京哈高速	京沈高速	北京—哈尔滨
G2	京沪高速	京津塘高速	北京—上海
G3	京台高速	京津三通道	北京—台北
G4	京港澳高速	京石高速	北京—香港—澳门
G5	京昆高速	京石二高速	北京—昆明
G6	京藏高速	八达岭高速	北京—拉萨
G7	京新高速	京包高速	北京—乌鲁木齐



	街区		次要街道		高速公路出入口
	公园绿地		轨道交通		G312 国道编号
	过境线		高速(城际)铁路		省级政府
	主要街道		铁路及车站		市政府
			医院		汽车站
			大厦		旅游景点
			学校		博物馆
			宾馆		商场
			一般单位		



- 图例解释
- 街道
- 公园绿地
- 过境线
- 主要街道
- 次要街道
- 轨道交通
- 高速(城际)铁路
- 铁路及车站
- 高速公路出口
- 建筑中高速公路
- 省级政府
- 市政府
- 区政府
- G312 国道编号
- 汽车车站
- 机关事业单位
- 医院
- 大厦
- 宾馆
- 商场
- 一般单位
- 博物馆 展览馆
- 旅游景点
- 学校



● 本表中城际间里程是以高速公路、国道为主要行车路线计算，不作营运计价依据。

● 单位：km

北京至全国各主要城市里程表

Main table showing distances from Beijing to major cities across various provinces including Heilongjiang, Jiangsu, Shandong, Henan, Hubei, Hunan, Guangdong, Guangxi, Sichuan, Shaanxi, Gansu, Qinghai, Ningxia, and Xinjiang.

北京市主要城镇间里程表

Table showing distances between major towns in Beijing, including locations like Dongzhimen, Sunheqiao, and various districts.

北京市国道里程表

Table showing distances along national roads (101, 102, 103, 104, 106, 109) connecting various points in Beijing and surrounding areas.

● 本表中城际间里程是以高速公路、国道为主要行车路线计算, 不作营运计价依据。

● 单位: km

# 天津市公路里程表

### 天津至全国各主要城镇里程表

省市	城镇	里程(km)
天津市	天津	0
北京市	北京	163
上海市	上海	1145
重庆市	重庆	1946
河北省	石家庄	348
	张家口	362
	承德	326
	秦皇岛	287
	唐山	155
	保定	204
	沧州	139
	衡水	276
	邢台	444
	邯郸	495
山西省	太原	583
	大同	524
	阳泉	455
	长治	695
	晋城	789
	忻州	618
	临汾	811
	运城	939
	侯马	868
内蒙古自治区	呼和浩特	680
	包头	841
	乌海	1258
	赤峰	685
	通辽	860
	呼伦贝尔	2048
	乌兰浩特	1366
	锡林浩特	791
	乌兰察布	534
	东胜区	926
	巴彦淖尔	1005
辽宁省	沈阳	703
	朝阳	582
	阜新	619
	铁岭	776
	本溪	749
	鞍山	695
	丹东	892
	大连	850
	营口	634
	盘锦	574
	锦州	491
	葫芦岛	452
吉林省	长春	1009
	白城	1180
	松原	1157
	吉林	1102
	四平	892
	辽源	965
	通化	988
	梅河口	954
	延吉	1404
	敦化	1285
黑龙江省	哈尔滨	1252
	齐齐哈尔	1568
	黑河	1828
	大庆	1400
	伊春	1595
	鹤岗	1673
	佳木斯	1602
	双鸭山	1666
	七台河	1685
	鸡西	1628
	牡丹江	1465
	绥化	1370
江苏省	南京	936
	徐州	638
	连云港	720
	淮安	746
	盐城	860
	扬州	899
	南通	1021
	镇江	934
	常州	1006
	无锡	1009
	苏州	1054
浙江省	杭州	1191
	湖州	1111
	嘉兴	1129
	宁波	1257
	绍兴	1240
	衢州	1394
	金华	1356
	台州	1450
	温州	1576
	丽水	1469
	合肥	983
	宿州	733
安徽省	阜阳	822
	蚌埠	824
	淮南	868
	滁州	977
	马鞍山	1018
	芜湖	990
	铜陵	1107
	安庆	1127
	黄山	1313
	巢湖	1049
	福州	1967
	南平	1794
	三明	1776
	莆田	2030
	泉州	2051
	厦门	2112
	漳州	2148
	龙岩	2035
	宁德	1853
江西省	南昌	1417
	九江	1265
	景德镇	1281
	鹰潭	1419
	上饶	1517
	新余	1538
	萍乡	1648
	赣州	1766
	宜春	1624
山东省	济南	363
	德州	250
	淄博	326
	潍坊	425
	烟台	654
	威海	741
	青岛	571
	日照	668
	临沂	568
	济宁	516
	泰安	405
	滨州	230
	菏泽	567
	郑州	729
	三门峡	968
	洛阳	849
	焦作	727
	新乡	660
	安阳	555
	开封	684
河南省	商丘	653
	漯河	865
	南阳	978
	信阳	1027
	武汉	1190
	十堰	1196
	襄阳	1088
	荆门	1224
	孝感	1142
	鄂州	1285
	黄石	1298
	咸宁	1272
	荆州	1304
	宜昌	1342
	长沙	1513
	常德	1504
	益阳	1603
	岳阳	1408
	株洲	1562
	湘潭	1556
	衡阳	1697
	郴州	1808
	永州	1820
	邵阳	1737
	广州	2234
	韶关	1971
	梅州	2242
	汕头	2383
	惠州	2176
	东莞	2229
	深圳	2306
	珠海	2307
	中山	2276
	肇庆	2273
	茂名	2528
	湛江	2612
广东省	南宁	2404
	桂林	2005
	柳州	2167
	梧州	2396
	玉林	2477
	百色	2622
	成都	1878
	绵阳	1761
	泸州	2140
	攀枝花	2604
	西昌	2413
	贵阳	2334
贵州省	遵义	2168
	安顺	2400
	毕节	2459
	凯里	2191
	昆明	2698
	曲靖	2699
	玉溪	2768
	丽江	3185
	大理	2998
	景洪	3220
	拉萨	3694
	那曲	3356
	昌都	3082
	甘孜	3932
	西安	1159
	延安	1105
	银川	1147
	渭南	1142
	咸阳	1183
	宝鸡	1326
	汉中	1436
	榆林	945
	安康	1358
	兰州	1580
	嘉峪关	2058
	天水	1489
	敦煌	2434
	张掖	1833
	武威	1601
	西宁	1779
	同仁	1879
	德令哈	2274
	格尔木	2523
	银川	1255
	惠农区	1345
	吴忠	1246
	固原	1459
	乌鲁木齐	3252
	克拉玛依	3616
	喀什	4458
	阿克苏	3984
	吐鲁番	3051
	哈密	2660
	阿勒泰	3902

### 天津市主要城镇间里程表

天津	天津	武清区	武清区	青光	青光	杨柳青	杨柳青	静海	静海	王口镇	王口镇	小卞庄	小卞庄	白塘口	白塘口	小站镇	小站镇	大港区	大港区	歧口	歧口	葛沽	葛沽	滨海新区	滨海新区	北塘	北塘	芦新桥	芦新桥	崔黄口	崔黄口	宝坻	宝坻	蓟县	蓟县	马伸桥	马伸桥	丰台镇	丰台镇	宁河	宁河	汉沽区	汉沽区	潘庄镇	潘庄镇
36	36	29	29	16	16	19	19	41	41	56	56	23	23	20	20	38	38	48	48	75	75	38	38	56	56	48	48	21	21	45	45	70	70	114	114	133	133	96	96	76	76	69	69	37	37
29	29	36	36	29	29	38	38	71	71	86	86	53	53	50	50	68	68	78	78	105	105	68	68	76	76	78	78	51	51	82	82	91	91	144	144	110	110	111	111	85	85	93	93	51	51
38	38	9	9	16	16	19	19	41	41	56	56	23	23	20	20	38	38	48	48	75	75	38	38	56	56	48	48	21	21	45	45	70	70	114	114	133	133	96	96	76	76	69	69	37	37
9	9	36	36	16	16	19	19	41	41	56	56	23	23	20	20	38	38	48	48	75	75	38	38	56	56	48	48	21	21	45	45	70	70	114	114	133	133	96	96	76	76	69	69	37	37
19	19	9	9	29	29	38	38	71	71	86	86	53	53	50	50	68	68	78	78	105	105	68	68	76	76	78	78	51	51	82	82	91	91	144	144	110	110	111	111	85	85	93	93	51	51
38	38	9	9	16	16	19	19	41	41	56	56	23	23	20	20	38	38	48	48	75	75	38	38	56	56	48	48	21	21	45	45	70	70	114	114	133	133	96	96	76	76	69	69	37	37
9	9	36	36	16	16	19	19	41	41	56	56	23	23	20	20	38	38	48	48	75	75	38	38	56	56	48	48	21	21	45	45	70	70	114	114	133	133	96	96	76	76	69	69	37	37
16	16	9	9	29	29	38	38	71	71	86	86	53	53	50	50	68	68	78	78	105	105	68	68	76	76	78	78	51	51	82	82	91	91	144	144	110	110	111	111	85	85	93	93	51	51
29	29	9	9	36	36	45	45	71	71	86	86	53	53	50	50	68	68	78	78	105	105	68	68	76	76	78	78	51	51	82	82	91	91	144	144	110	110	111	111	85	85	93	93	51	51
38	38	9	9	16	16	19	19	41	41	56	56	23	23	20	20	38	38	48	48	75	75	38	38	56	56	48	48	21	21	45	45	70	70	114	114	133	133	96	96	76	76	69	69	37	37
9	9	36	36	16	16	19	19	41	41	56	56	23	23	20	20	38	38	48	48	75	75	38	38	56	56	48	48	21	21	45	45	70	70	114	114	133	133	96	96	76	76	69	69	37	37
16	16	9	9	29	29	38	38	71	71	86	86	53	53	50	50	68	68	78	78	105	105	68	68	76	76	78	78	51	51	82	82	91	91	144	144	110	110	111	111	85	85	93	93	51	51
29	29	9	9	36	36	45	45	71	71	86	86	53	53	50	50	68	68	78	78	105	105	68	68	76	76	78	78	51	51	82	82	91	91	144	144	110	110	111	111	85	85	93	93	51	51
38	38	9	9	16	16	19	19	41	41	56	56	23	23	20	20	38	38	48	48	75	75	38	38	56	56	48	48	21	21	45	45	70	70	114	114	133	133	96	96	76	76	69	69	37	37
9	9	36	36	16	16	19	19	41	41	56	56	23	23	20	20	38	38	48	48	75	75	38	38	56	56	48	48	21	21	45	45	70	70	114	114	133	133	96	96	76	76	69	69	37	37
16	16	9	9	29	29	38	38	71	71	86	86	53	53	50	50	68	68	78	78	105	105	68	68	76	76	78	78	51	51	82	82	91	91	144	144	110	110	111	111	85	85	93	93	51	51
29	29	9	9	36	36	45	45	71	71	86	86	53	53	50	50	68	68	78	78	105	105	68	68	76	76	78	78	51	51	82	82	91	91	144	144	110	110	111	111	85	85	93	93	51	51
38	38	9	9	16	16	19	19	41	41	56	56	23	23	20	20	38	38	48	48	75	75	38	38	56	56	48	48	21	21	45	45	70	70	114	114	133	133	96	96	76	76	69	69	37	37
9	9	36	36	16	16	19	19	41	41	56	56	23	23	20	20	38	38	48	48	75	75																								



**收费公路**  
**例** 出入口 收费站  
**图例** 国道 省道 县道 乡道 村道  
**注** 1. 红色虚线表示收费公路  
 2. 红色实线表示国道  
 3. 黄色实线表示省道  
 4. 蓝色实线表示县道  
 5. 绿色实线表示乡道  
 6. 棕色实线表示村道  
**比例尺** 1:500,000  
**说明** 1. 本图采用国家规定的符号和颜色  
 2. 本图采用国家规定的比例尺  
 3. 本图采用国家规定的坐标系

**345南京二桥** 南京二桥出入口位于距该高速公路等千米345千米处  
**25宁波服务区** 宁波服务区位于距该高速公路等千米25千米处  
**47晋河收费站** 晋河收费站位于距该高速公路等千米47千米处

