




世界分国系列地图册

希腊地图册

GREECE ATLAS



中国地图出版社

希腊地图册

GREECE ATLAS



中国地图出版社

图书在版编目(CIP)数据

希腊地图册 / 雒玉玲主编. -- 北京 : 中国地图出版社, 2010.1

ISBN 978-7-5031-5295-5

I. ①希… II. ①雒… III. ①地图集—希腊 IV. ①K995.45

中国版本图书馆CIP数据核字(2010)第004668号

希腊地图册

主 编 雒玉玲

出版发行 中国地图出版社

社 址 北京市宣武区白纸坊西街3号

邮政编码 100054

网 址 www.sinomaps.com

印 刷 北京市大天乐印刷有限责任公司

经 销 新华书店

装 订 三河市第25中学印刷装订厂

成品规格 148mm × 210mm

印 张 4.5

印 次 2010年1月北京第1次印刷

版 次 2010年1月第1版

印 数 0001-5000

定 价 23.00元

书 号 ISBN 978-7-5031-5295-5/K · 3282

审 图 号 GS(2009)1922号

版权所有 侵权必究

如有印装质量问题, 请与我社发行部(010-83543974)联系。

如反馈图书信息, 请与编辑(010-83543843)联系。

图 例

LEGEND

序图 Introductory Maps

- | | | |
|--|---|---|
|  大区行政中心
Regional admin. centre |  城市 City |  州界 State boundary |
|--|---|---|

地区图 Region Maps

- | | | |
|--|---|---|
|  首都 Capital |  圣山僧侣自治共和国界
Agion oros boundary |  国家公园
National park |
|  主要城市 Main city |  州界 Provincial boundary |  河流、湖泊
River, Lake |
|  一般城市 Other city |  铁路 Railway |  世界遗产
World heritage |
|  村镇 Town or village |  高速公路 Expressway |  古迹、旅游点
Place of interest |
|  大区、州行政中心
Regional or state admin. centre |  主要公路 Main highway |  滑雪场 Ski field |
| 塞萨洛尼基
Thessaloniki 大区行政中心
Regional admin. centre |  一般公路 Other highway |  山峰 Peak |
|  国界 International boundary |  机场 Airport |  山口 Pass |
|  大区界 Regional boundary |  港口 Port | |

城市图 City Maps

- | | | |
|---|--|---|
|  城市街区、独立建筑物
City block, Building |  城墙 Wall |  银行 Bank |
| 空地 Open area |  重要建筑物
Important building |  图书馆 Library |
|  公园 Park |  宾馆、饭店 Hotel |  邮局 Post office |
|  墓地 Cemetery |  高等院校
College and university |  汽车站 Bus station |
|  高速公路 Expressway |  医院 Hospital |  教堂 Church |
|  主要街道 Main street |  电影院、剧院
Cinema, Theatre |  体育场 Stadium |
|  次要街道
Secondary street |  博物馆 Museum |  纪念碑 Monument |



检视图 KEY TO MAPS





目录 | Contents



- 2-3 地形 Relief
4-5 政区 Political
6-7 交通 Communications
8-9 风景名胜 Places of Interest
10-14 概况 Overview
- 15-22 东马其顿和色雷斯 ANATOLIKI MAKEDONIA KAI THRAKI**
16-17 兹拉马州 Drama 卡瓦拉州 Kavala
18-19 克桑西州 Xanthi 罗多彼州 Rodopi 埃夫罗斯州 Evros
21 科莫蒂尼 Komotini
22 亚历山德鲁波利 Alexandroupoli
- 23-38 中马其顿 KENTRIKI MAKEDONIA**
24-25 派拉州 Pella 伊马夏州 Imathia 皮埃里亚州 Pieria
26-27 基尔基斯州 Kilkis 塞雷州 Serres
28 韦里亚 Veria
30-31 塞萨洛尼基州 Thessaloniki
34-35 塞萨洛尼基 Thessaloniki
36-37 哈尔基季基州 Halkidiki
38 圣山僧侣自治共和国 Agion Oros
- 39-44 西马其顿 DYTIKI MAKEDONIA**
40-41 弗洛里纳州 Florina 卡斯托里亚州 Kastoria
42-43 科扎尼州 Kozani 格雷韦纳州 Grevena
- 45-52 色萨利 THESSALIA**
46-47 特里卡拉州 Trikala 卡尔季察州 Karditsa
48-49 拉里萨州 Larisa 马格尼西亚州 Magnisia
51 拉里萨 Larisa
52 沃洛斯 Volos
- 53-58 伊庇鲁斯 IPEIROS**
54-55 约阿尼纳州 Ioannina 塞斯普罗蒂亚州 Thesprotia 普雷韦扎州 Preveza
阿尔塔州 Arta
57 约阿尼纳 Ioannina
- 59-64 伊奥尼亚群岛 IONIOI NISOI**
60-61 克基拉州 Kerkira
61 克基拉 Kerkira
62-63 莱夫卡扎州 Lefkada 凯法利尼亚州 Kefallinia 扎金索斯州 Zakynthos
- 65-72 西希腊 DYTIKI ELLADA**
66-67 埃托利亚—阿卡纳尼亚州 Aitolia and Akarnania
68-69 阿哈伊亚州 Achaia 伊利亚州 Iliia
71 帕特雷 Patra
72 奥林匹亚遗址 Archaeological Site of Olympia



- 73-82 **中希腊 STEREA ELLADA**
- 74-75 埃夫里塔尼亚州 Evrytania 弗西奥蒂斯州 Fthiotis
- 76-77 福基斯州 Fokis 维奥蒂亚州 Voiotia
- 78-79 埃维亚州 Evvoia
- 81 拉米亚 Lamia
- 82 德尔斐遗址 Archaeological Site of Delphi
- 83-94 **伯罗奔尼撒 PELOPONNISOS**
- 84-85 科林西亚州 Korinthia 阿尔戈利斯州 Argolis
- 86-87 阿卡迪亚州 Arkadia
- 88-89 麦西尼亚州 Messinia 拉科尼亚州 Lakonia
- 90 古科林斯遗址 Archea Korinthos
- 91 迈锡尼遗址 Archaeological Site of Mycenae
- 92 埃皮达鲁斯考古遗址 Sanctuary of Asklepios at Epidaurus
- 94 斯巴达 Sparti
- 95-108 **阿提卡 ATIKI**
- 96-97 阿提卡州 Attiki
- 98 雅典附近 Athinai Vicinity
- 99 雅典轨道交通 Athinai Rail Transit
- 100-101 雅典市中心 Athinai Center
- 102 卫城 Acropolis, Athens
- 106-107 比雷埃夫斯 Pireas
- 109-114 **北爱琴 VOREIO AIGAIO**
- 110-111 莱斯沃斯州 Lesvos
- 112 希俄斯州 Hios
- 113 希俄斯 Hios
- 114 萨摩斯州 Samos
- 115-122 **南爱琴 NOTIO AIGAIO**
- 116-117 基克拉泽斯州 Kyklades
- 117 安德罗斯岛和蒂诺斯岛 N. Andros & N. Tinos
- 帕罗斯岛和纳克索斯岛 N. Paros & N. Naxos
- 118-119 佐泽卡尼索斯州 Dodekanisos
- 119 罗得岛 Rodos
- 121 提洛岛 Delos
- 122 罗得 Rodos
- 123-133 **克里特 KRITI**
- 124-125 干尼亚州 Hania 雷西姆农州 Rethimno
- 126-127 伊拉克利翁州 Iraklio 拉西锡州 Lasithi
- 128-129 干尼亚 Hania
- 130 雷西姆农 Rethimno
- 130-131 伊拉克利翁 Iraklio
- 132 克诺索斯王宫遗址(迷宫) Knosos
- 134-137 **附录 APPENDIX**

希腊地图册

GREECE ATLAS

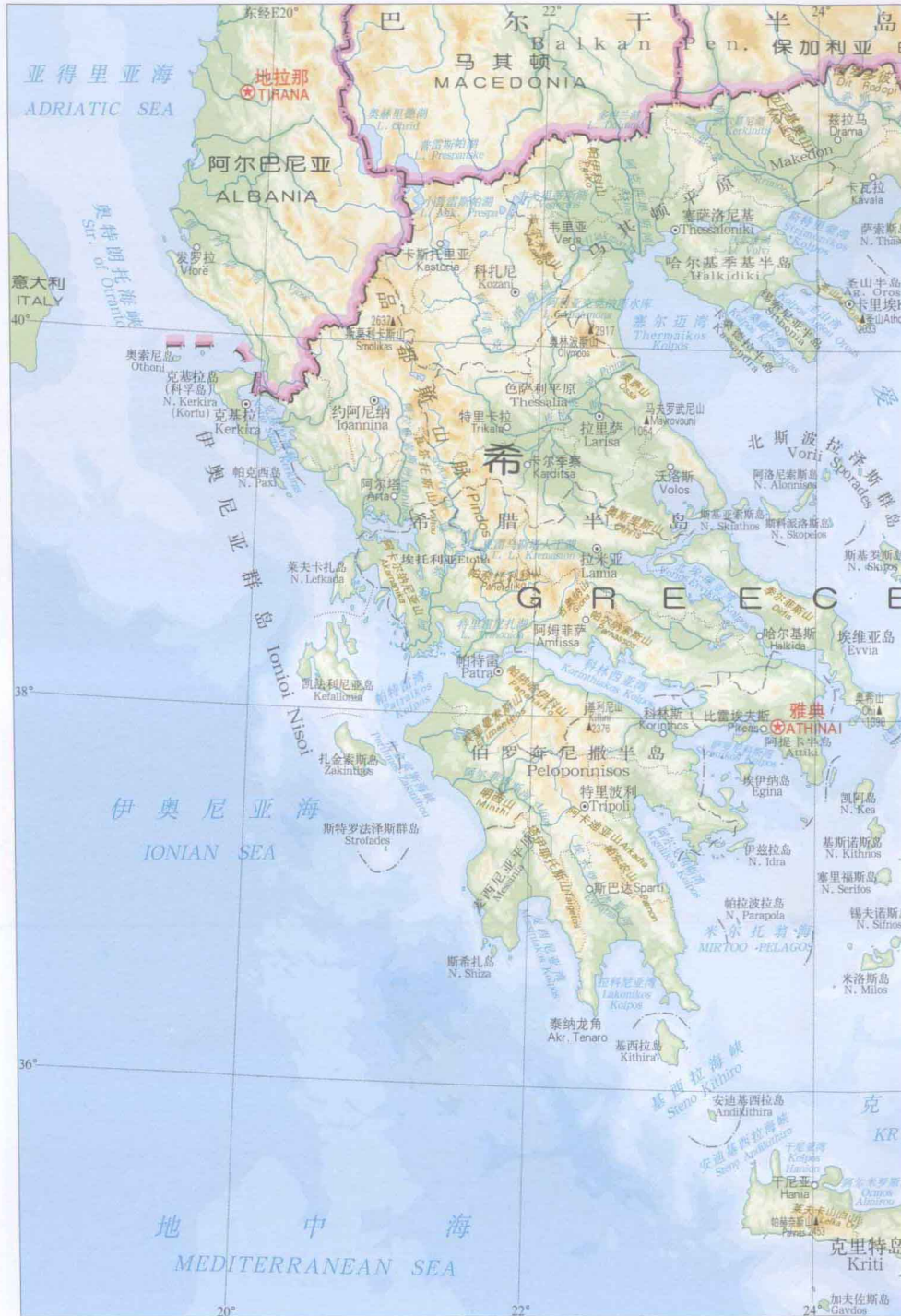


中国地图出版社

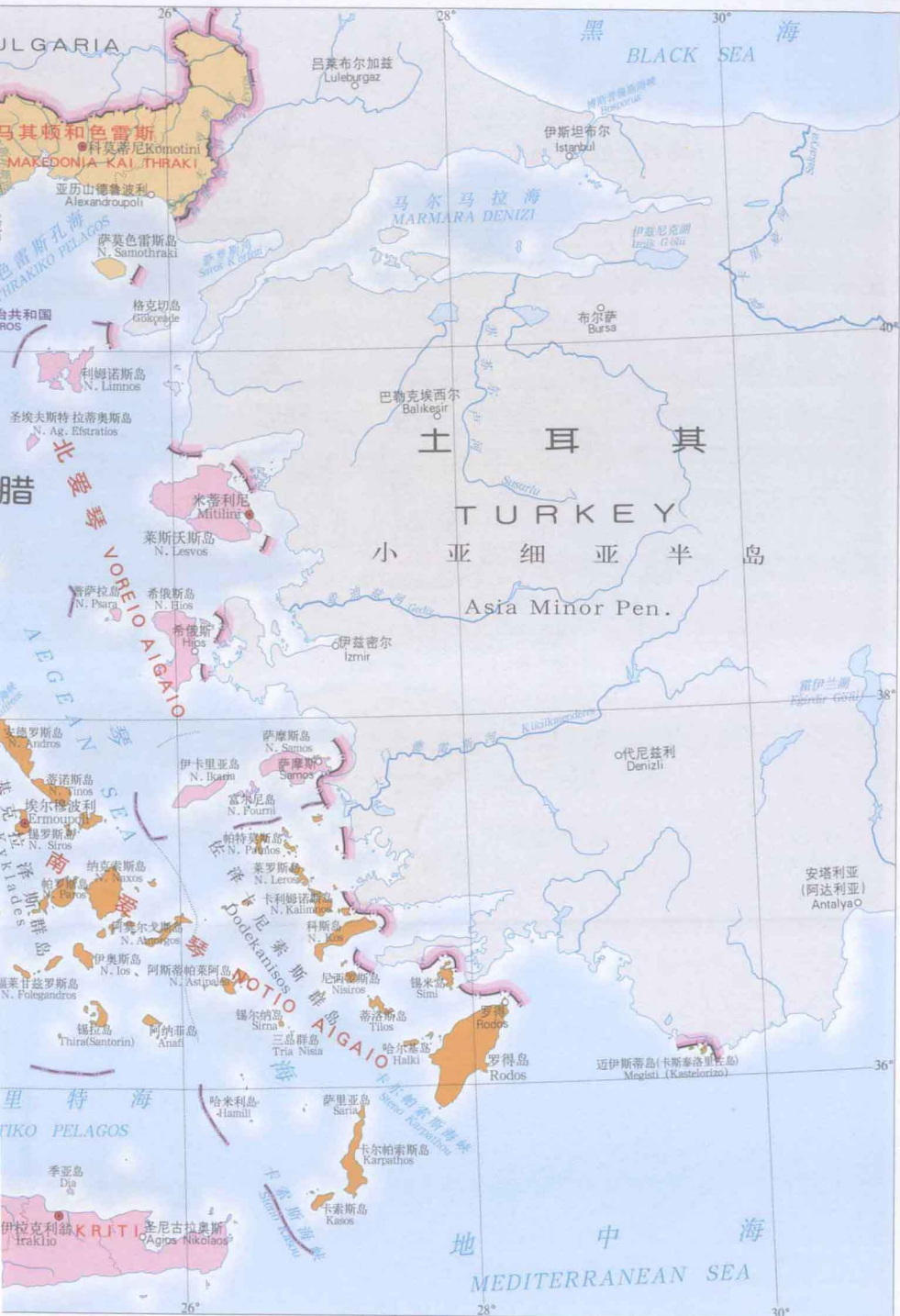


地形 RELIEF

希
腊
地
图
册











比例尺 1 : 4 200 000

风景名胜 PLACES OF INTEREST

