

实业之日本社海外版编辑部◎编著
裴玺 陈晨 吴媛媛◎译 侯越◎审订

乐游全球

陪你走遍蔚蓝色星球的每一个角落!

德国



- 深入**中世纪城市历史**，探访**古典音乐**与**现代科技**的精华
- 全景呈现**德国**胜景**、**美食**、**购物热地**、**小城风情**
- 精心设计****交通线路**、**旅行计划**、**私房信息**



416

页

超详细旅游信息，
无限畅游德国全境！

(附)
超大实用
可剪切地图
详细分区地图

旅游教育出版社
Tourism Education Press



北京市版权局著作权合同登记字：01-2011-1617
审图号：GS (2011) 1841号

总策划：刘 权 冉 颖
执行策划：冉 颖 梁 爽 陈凤玲
责任编辑：梁 爽

WAGAMAMA ARUKI series: (ドイツ)

Copyright © 2012 by Jitsugyo No Nihon Sha, Ltd. All rights reserved.

Original Japanese editions published by Jitsugyo no Nihon Sha, Ltd.

This Simplified Chinese edition is published by arrangement with Jitsugyo no Nihon Sha, Ltd, Tokyo,

Japan through Tuttle-Mori Agency, Inc., Tokyo, Japan in association with EYA Beijing Representative Office.

图书在版编目 (CIP) 数据

德国/实业之日本社海外版编辑部编著. 裴玺等译 — 北京：旅游教育出版社，2012.3

(乐游全球)

ISBN 978-7-5637-2272-3

I. ①德… II. ①实… ②裴… III. ①旅游指南—德国

IV. ①K951.69

中国版本图书馆CIP数据核字 (2011) 第276215号

乐游全球

德 国

实业之日本社海外版编辑部 编著

裴玺 陈晨 吴媛媛 译

侯越 审订

出版单位：旅游教育出版社

地 址：北京市朝阳区定福庄南里1号

邮 编：100024

发行电话：(010) 65778403 65728372

65767462 (传真)

本社网址：www.tepcb.com

E-mail：tepfx@163.com

印刷单位：北京天成印务有限责任公司

经销单位：新华书店

开 本：880 × 1230 1/32

印 张：13

字 数：606千字

版 次：2012年3月第1版

印 次：2012年3月第1次印刷

定 价：68.00元

(图书如有装订差错请与发行部联系)

Frankfurt am main Fulda Garmisch-Partenkirchen Goslar Hamburg Hameln Hannover Heidelberg
 Jena Karlsruhe Kassel Koblenz Leipzig Lindau im Bodensee Mainz Potsdam Regensburg Rostock
 Saarlouis Saarbrücken Stuttgart Trier Ulm Weimar Wernigerode Wiesbaden Wittenberg
 Bayreuth Berlin Bonn Bremen Celle Darmstadt Dresden Peenemünde
 Regensburg Saalfeld Saargemünd en Volkach Die Loreley Die Romantische Strasse Stephan Lochner
 Burg an der Fulda Lochenstein Rottweil Rott am Inn Rottenbuch
 Rheinfelden Sigmaringen Tübingen
 Lehnin Kloster Runkel Ruhrgebiet
 Wuppertal Ruhrpolding Rudolfstادت
 Ludwigslust Ludwigsburg Martin
 Luther Rudolf vom Ems



自由行
 乐游全球

..... 1

德国



节庆之夜，
 在街上漫步，
 梦见自己身在古老的城池



实业之日本社海外版编辑部◎编著
 裴玺 陈晨 吴媛媛◎译
 侯越◎审订

旅游教育出版社



C O N T E N T S

欧洲中心地区	6
德意志联邦共和国	8
德国主要铁路路线图	10

了解德国

德国旅游基本信息	12
德国最新旅游动向	16
风景名胜的选择灵感	18
成功旅游路线大研究	20
探访德国隐藏的魅力小路	24
球赛观战向导	26
音乐和娱乐	28
德国特产大搜集!	30
醉倒在啤酒的天堂	32
乐享德国葡萄美酒	34
德国,真是美味多多!	36

柏林和波茨坦

●柏林	40
市内交通	46
城市概况和休闲娱乐	50
100路、200路公交车	52
旅游景点	59
饮食	64
购物	66
住宿	68
·波茨坦	70

德国东部和歌德大道

歌德大道	76
------	----


·德累斯顿	77
·迈森	86
·莱比锡	88
·魏玛	92
·爱尔福特	96
·爱森纳赫	98
·富尔达/耶拿/维滕贝格	101

法兰克福及其周边地区

●法兰克福	104
市内交通	106
城市概况和休闲娱乐	110
旅游景点	112
饮食、购物、住宿	114
·威斯巴登	118
·达姆施塔特	120
·巴特洪堡/奥芬巴赫/比丁根	122

浪漫之路

浪漫之路	126
------	-----





可剪切便携

剪切方便、范围超大的城市地图

慕尼黑 (正面)

柏林 (反面)

欧洲巴士使用法	127
· 维尔茨堡	128
· 罗滕堡	132
· 丁克尔斯比尔	137
· 讷德林根	140
· 奥格斯堡	141
· 菲森和施里高	145
· 兰茨贝格	150

慕尼黑和高山大道

● 慕尼黑	154
市内交通	155
城市概况和休闲娱乐	162
旅游景点	167
· 雷根斯堡	176
· 帕绍	179
高山大道	180
· 贝希特斯加登	182
· 普里恩 (基姆湖)	183
· 米腾瓦尔德	185
· 上阿默高	187
· 加米施-帕滕基兴	190
· 林道	194

神奇之路和黑森林

· 巴登-巴登	198
· 卡尔夫	203

· 斯图加特	204
· 蒂宾根	210
· 梅尔斯堡	214
· 康斯坦茨	216
· 乌尔姆	219
· 弗赖堡	222

古城之路

古城之路	230
· 海德堡	232
· 施瓦本哈尔	240
· 纽伦堡	241
· 班贝格	246
· 拜罗伊特	250
· 库尔斯巴赫/海布隆	252

鲁尔地区和莱茵河、摩泽尔河流域

· 杜塞尔多夫	256
· 科隆	263
· 波恩	269
· 亚琛	272
· 明斯特	274
· 埃森	277
· 美因茨	280
· 吕德斯海姆	282
· 科布伦茨	284
· 特里尔	286
· 萨尔布吕肯/贝恩卡斯特勒-屈斯	288



童话之路

童话之路	292
· 哈瑙	294
· 马尔堡	295
· 卡塞尔	296
· 格丁根	299
· 哈默尔恩	300
· 不莱梅	302
· 戈斯拉尔	306
· 韦尼格罗德	308
· 奎德林堡	310
· 阿尔斯费尔德/施泰瑙/汉明登/博登韦德	312

汉堡和北德

● 汉堡	316
市内交通	316
城市概况和休闲娱乐	320
旅游景点	322
饮食、购物、住宿	326
· 吕贝克	332
· 吕讷堡	336
· 策勒	338
· 汉诺威	340
· 什未林	344
· 罗斯托克	345
· 施特拉尔松德	347
· 斯塔德/默尔恩	348

旅行信息 [中国篇]

选择旅行的方式	350
选择个人自助旅行	351
预订酒店	354
研究出发日期一览表	356
旅行必备品	358
货币的准备	360
旅游信息的收集	362
推荐网站集锦	364

天气与衣着	365
旅行准备	366
机场指南	367
旅行会话	368

旅行信息 [德国篇]

入境指南	380
回中国	382
退税	383
从机场到市中心	384
火车	385
乘车方式、购票方法	386
周游通行证和打折车票	388
市内交通	389
去邻国的火车路线	390
自驾车旅游	392
德国旅行的礼仪	394
兑换	395
电话和邮政	396
酒店	398
就餐	400
防危对策	402
旅途中的安全和健康	404

旅行参考

德国人物词典	405
德国历史小资料	406
德国文化用语解说	408
索引	410

旅游信息图解

德国城市的魅力地图	22
柏林旅游景点一览表	48
慕尼黑步行一览表	160

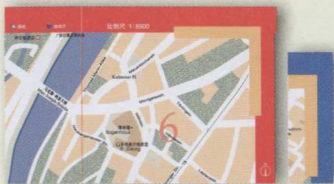


推荐专栏

- 这里是最最有趣的柏林! 54
 德国的圣诞节和玩具村赛芬 83
 易北河观光之旅 102
 新天鹅堡 148

- 十月啤酒节 171
 林德霍夫宫 189
 黑森林 224
 周游内卡河古城堡自驾车指南 238
 莱茵河下游亮丽的风景线 278
 最新信息追踪 378

本书的使用方法



地图记号及卷首便携地图的使用方法

便携地图正面的红色边框地图为慕尼黑地图，反面的蓝色边框地图为柏林地图。地图上的 □ 代表酒店，☐ 代表餐厅，☐ 代表咖啡厅，☐ 代表商店，YH 代表青年旅馆，☐ 代表旅游资讯处。

● 城市的魅力标志

本书使用15个符号来描述城市特征，将其可观光程度分为 (★~★★★) 3个级别。



● 旅游景点

例

勃兰登堡门
Brandenburger Tor

★★★

(★=若时间充裕，可以一看。
 ★★=不容错过。★★★=绝对不能错过)

● 酒店、餐饮简介



- ◆书中的酒店简介会标明部分单人间(S)和双人间(W)的价格标准(如:S=€20,表示单人间价格为20欧元),包含早餐,一般属于税后费用。另外,根据季节不同及所在城市当时是否开设商品展销会,其价格可能存在变动,敬请留意。
- ◆可以使用的信用卡有:维萨卡=Visa、万事达卡=MC、美国运通卡=AMEX、大来卡=DC、吉士美卡=JCB
- ◆在交通工具(Access)的内容中,铁路交通费用所提供的是二等车的价格。
- ◆旅行相关数据变化很快,本书的信息存在变更的可能性。商店的营业情况也可能发生变化,敬请留意。
- ◆本书中的日期表示:12/24,意为12月24日。
- ◆本书中数据后的“-”表示“…起”,如“€20-”,表示“20欧元起”。
- ◆本书中所有出现的地图插图,均为原版图书插图,书中不再一一标出。
- ※为确保更多信息量,本书采用上述符号表示各类旅游信息。为使读者更直接地获取德国信息,本书保留了部分德文单词,以及音译地名。

注：本书中所有地图均系原版日文图书中原插图



6

注：本书中所有地图均系原版日文图书中原插图

邓迪 Dundee
格拉斯哥 Glasgow
爱丁堡 Edinburgh

贝尔法斯特 Belfast
纽卡斯尔 Newcastle
South Shields

兰卡斯特 Lancaster
普利斯顿 Preston
利兹 Leeds
约克 York

利物浦 Liverpool
曼彻斯特 Manchester
诺丁汉 Nottingham

伯明翰 Birmingham
北安普顿 Northampton
剑桥 Cambridge
诺里奇 Norwich

伦敦 London
牛津 Oxford
南安普顿 Southampton
布里斯托尔 Bristol

普利茅斯 Plymouth
托尔巴 Torbay
朴茨茅斯 Portsmouth
布赖顿 Brighton

瑟堡 Cherbourg
勒阿弗尔 Le Havre
鲁昂 Rouen
卡昂 Caen

布雷斯特 Brest
圣布里厄 St-Brieuc
阿朗松 Alençon
沙特尔 Chartres

拉瓦勒 Laval
勒芒 Le Mans
图尔 Tours
昂热 Angers

南特 Nantes
沙托鲁 Chateauroux
普瓦捷 Poitiers
拉罗谢尔 La Rochelle

罗什福尔 Rochefort
利摩日 Limoges
昂古莱姆 Angoulême
佩里格 Périgueux

克萊蒙費朗 Clermont Ferrand
里昂 Lyon
圣艾蒂安 St-Etienne
勃朗峰 Mont Blanc

北海 North Sea

荷兰 NEDERLAND

阿姆斯特丹 Amsterdam

鹿特丹 Rotterdam
海牙 Den Haag

布鲁塞尔 Brussels

安特卫普 Antwerpen
列日 Liège

比利时 BELGIQUE

卢森堡 LUXEMBOURG

巴黎 Paris
凡尔赛 Versailles
沙泰勒 Chantilly

奥尔良 Orléans
布尔日 Bourges
讷韦尔 Nevers

图尔 Tours
沙托鲁 Chateauroux
普瓦捷 Poitiers

里昂 Lyon
圣艾蒂安 St-Etienne
勃朗峰 Mont Blanc

日内瓦 Genève

安纳西 Annecy
阿尔贝维尔 Albertville

里昂 Lyon
圣艾蒂安 St-Etienne
勃朗峰 Mont Blanc

里昂 Lyon
圣艾蒂安 St-Etienne
勃朗峰 Mont Blanc

里昂 Lyon
圣艾蒂安 St-Etienne
勃朗峰 Mont Blanc

欧洲中心地区

0 100km



7

德意志联邦共和国
Bundesrepublik Deutschland

100km



北海 Nordsee

丹麦
DANMARK

波兰
POLSKA

荷兰
NEDERLAND

波罗的海
Ostsee

博恩霍尔姆岛
Bornholm

格奥尔茨
Görlitz

罗斯托克
Rostock

什切青
Szczecin

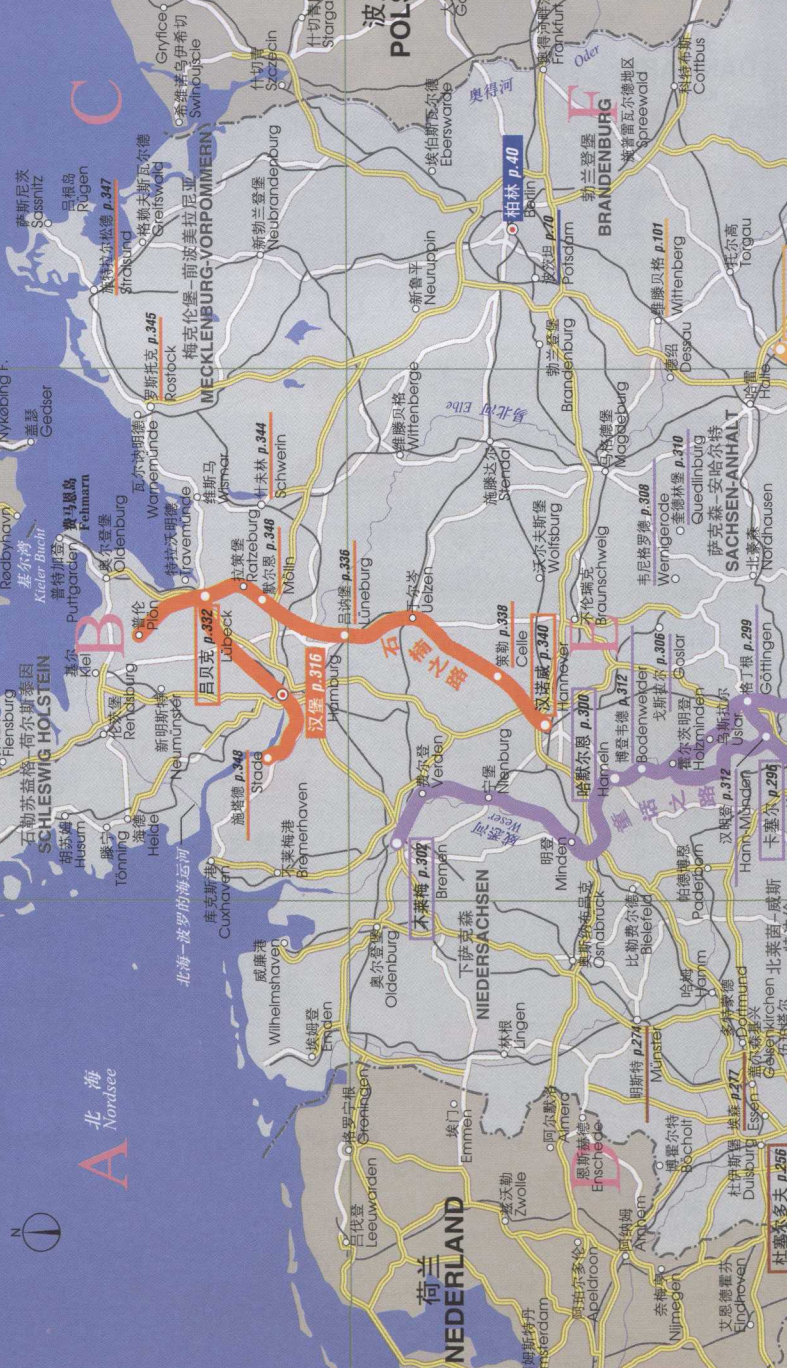
柏林
Berlin

汉堡
Hamburg

不来梅
Bremen

杜塞尔多夫
Düsseldorf

莱比锡
Leipzig



吕贝克
Lübeck

罗斯托克
Rostock

什切青
Szczecin

柏林
Berlin

汉堡
Hamburg

不来梅
Bremen

杜塞尔多夫
Düsseldorf

莱比锡
Leipzig

科隆
Köln

法兰克福
Frankfurt

柏林
Berlin

柏林
Berlin

柏林
Berlin

柏林
Berlin

柏林
Berlin

柏林
Berlin

柏林
Berlin

柏林
Berlin

柏林
Berlin

柏林
Berlin

柏林
Berlin

柏林
Berlin

柏林
Berlin

柏林
Berlin

柏林
Berlin

柏林
Berlin

柏林
Berlin

柏林
Berlin

柏林
Berlin

柏林
Berlin

柏林
Berlin

柏林
Berlin

柏林
Berlin

柏林
Berlin

柏林
Berlin

柏林
Berlin

柏林
Berlin

柏林
Berlin

柏林
Berlin

柏林
Berlin

柏林
Berlin

柏林
Berlin

柏林
Berlin

柏林
Berlin

柏林
Berlin

柏林
Berlin

柏林
Berlin

柏林
Berlin

柏林
Berlin

柏林
Berlin

柏林
Berlin

柏林
Berlin

柏林
Berlin

柏林
Berlin

柏林
Berlin

柏林
Berlin

柏林
Berlin

柏林
Berlin

柏林
Berlin

柏林
Berlin

柏林
Berlin

柏林
Berlin

柏林
Berlin

柏林
Berlin

柏林
Berlin

柏林
Berlin

柏林
Berlin

柏林
Berlin

柏林
Berlin

柏林
Berlin

柏林
Berlin

柏林
Berlin

柏林
Berlin

柏林
Berlin

柏林
Berlin

柏林
Berlin

柏林
Berlin

柏林
Berlin

柏林
Berlin

柏林
Berlin

柏林
Berlin

柏林
Berlin

柏林
Berlin

柏林
Berlin

柏林
Berlin

柏林
Berlin

柏林
Berlin

柏林
Berlin

柏林
Berlin

柏林
Berlin

柏林
Berlin

柏林
Berlin

柏林
Berlin

柏林
Berlin

柏林
Berlin

柏林
Berlin

柏林
Berlin

柏林
Berlin

柏林
Berlin

柏林
Berlin

柏林
Berlin

柏林
Berlin

柏林
Berlin

柏林
Berlin

柏林
Berlin

柏林
Berlin

柏林
Berlin

柏林
Berlin

柏林
Berlin

柏林
Berlin

柏林
Berlin

柏林
Berlin

柏林
Berlin

柏林
Berlin

柏林
Berlin

柏林
Berlin

柏林
Berlin

柏林
Berlin

柏林
Berlin

柏林
Berlin

柏林
Berlin

柏林
Berlin

柏林
Berlin

柏林
Berlin

柏林
Berlin

柏林
Berlin

柏林
Berlin

柏林
Berlin

柏林
Berlin

柏林
Berlin

柏林
Berlin

柏林
Berlin

柏林
Berlin

柏林
Berlin

柏林
Berlin

柏林
Berlin

柏林
Berlin

柏林
Berlin

柏林
Berlin

柏林
Berlin

柏林
Berlin

柏林
Berlin

柏林
Berlin

柏林
Berlin

柏林
Berlin

柏林
Berlin

柏林
Berlin

柏林
Berlin

柏林
Berlin

柏林
Berlin

柏林
Berlin

柏林
Berlin

柏林
Berlin

柏林
Berlin

柏林
Berlin

柏林
Berlin

柏林
Berlin

柏林
Berlin

柏林
Berlin

柏林
Berlin

柏林
Berlin

柏林
Berlin

柏林
Berlin

柏林
Berlin

柏林
Berlin

柏林
Berlin

柏林
Berlin

柏林
Berlin

柏林
Berlin

柏林
Berlin

柏林
Berlin

柏林
Berlin

柏林
Berlin

柏林
Berlin

柏林
Berlin

柏林
Berlin

柏林
Berlin

柏林
Berlin

柏林
Berlin

柏林
Berlin

柏林
Berlin

柏林
Berlin

柏林
Berlin

柏林
Berlin

柏林
Berlin

柏林
Berlin

柏林
Berlin

柏林
Berlin

柏林
Berlin

柏林
Berlin

柏林
Berlin

柏林
Berlin

柏林
Berlin

柏林
Berlin

柏林
Berlin

柏林
Berlin

柏林
Berlin

柏林
Berlin

柏林
Berlin

柏林
Berlin

柏林
Berlin

柏林
Berlin

柏林
Berlin

柏林
Berlin

柏林
Berlin

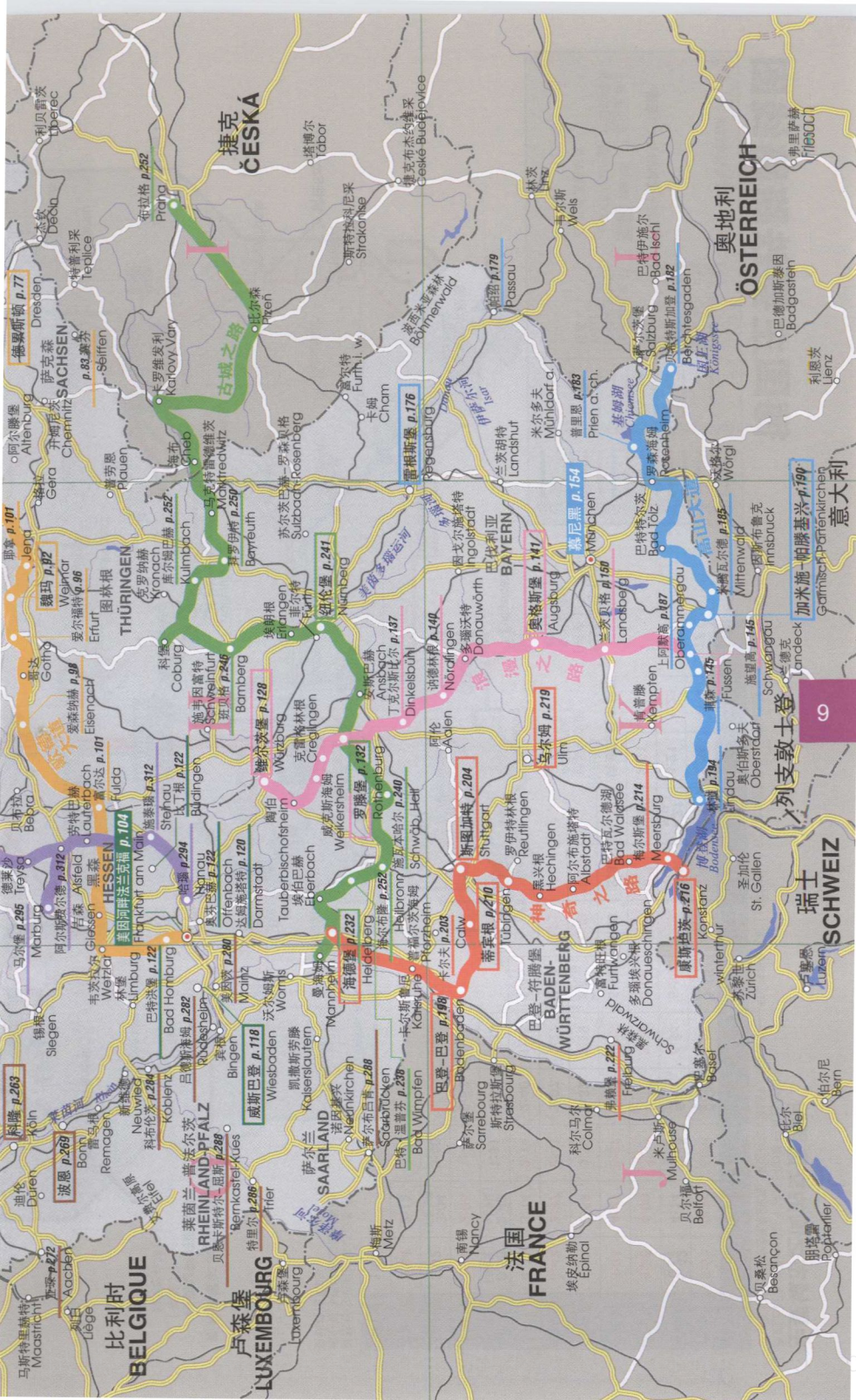
柏林
Berlin

柏林
Berlin

柏林
Berlin

柏林
Berlin

柏林
Berlin



捷克
ČESKA

奥地利
ÖSTERREICH

意大利
意大利

瑞士
SCHWEIZ

法国
FRANCE

比利时
BELGIQUE

卢森堡
LUXEMBOURG

科隆 p.263
波恩 p.269
杜塞尔多夫 p.272
柏林 p.107
德累斯顿 p.77
萨克森 p.83
图林根 p.97
黑森 p.104
巴伐利亚 p.141
巴登-符腾堡 p.219
莱茵兰-普法尔茨 p.288
萨尔州 p.288
下萨克森 p.288
石勒苏益荷尔斯泰因 p.288
汉堡 p.288
柏林 p.107
德累斯顿 p.77
萨克森 p.83
图林根 p.97
黑森 p.104
巴伐利亚 p.141
巴登-符腾堡 p.219
莱茵兰-普法尔茨 p.288
萨尔州 p.288
下萨克森 p.288
石勒苏益荷尔斯泰因 p.288
汉堡 p.288

科隆 p.263
波恩 p.269
杜塞尔多夫 p.272
柏林 p.107
德累斯顿 p.77
萨克森 p.83
图林根 p.97
黑森 p.104
巴伐利亚 p.141
巴登-符腾堡 p.219
莱茵兰-普法尔茨 p.288
萨尔州 p.288
下萨克森 p.288
石勒苏益荷尔斯泰因 p.288
汉堡 p.288
柏林 p.107
德累斯顿 p.77
萨克森 p.83
图林根 p.97
黑森 p.104
巴伐利亚 p.141
巴登-符腾堡 p.219
莱茵兰-普法尔茨 p.288
萨尔州 p.288
下萨克森 p.288
石勒苏益荷尔斯泰因 p.288
汉堡 p.288

科隆 p.263
波恩 p.269
杜塞尔多夫 p.272
柏林 p.107
德累斯顿 p.77
萨克森 p.83
图林根 p.97
黑森 p.104
巴伐利亚 p.141
巴登-符腾堡 p.219
莱茵兰-普法尔茨 p.288
萨尔州 p.288
下萨克森 p.288
石勒苏益荷尔斯泰因 p.288
汉堡 p.288
柏林 p.107
德累斯顿 p.77
萨克森 p.83
图林根 p.97
黑森 p.104
巴伐利亚 p.141
巴登-符腾堡 p.219
莱茵兰-普法尔茨 p.288
萨尔州 p.288
下萨克森 p.288
石勒苏益荷尔斯泰因 p.288
汉堡 p.288

科隆 p.263
波恩 p.269
杜塞尔多夫 p.272
柏林 p.107
德累斯顿 p.77
萨克森 p.83
图林根 p.97
黑森 p.104
巴伐利亚 p.141
巴登-符腾堡 p.219
莱茵兰-普法尔茨 p.288
萨尔州 p.288
下萨克森 p.288
石勒苏益荷尔斯泰因 p.288
汉堡 p.288
柏林 p.107
德累斯顿 p.77
萨克森 p.83
图林根 p.97
黑森 p.104
巴伐利亚 p.141
巴登-符腾堡 p.219
莱茵兰-普法尔茨 p.288
萨尔州 p.288
下萨克森 p.288
石勒苏益荷尔斯泰因 p.288
汉堡 p.288

科隆 p.263
波恩 p.269
杜塞尔多夫 p.272
柏林 p.107
德累斯顿 p.77
萨克森 p.83
图林根 p.97
黑森 p.104
巴伐利亚 p.141
巴登-符腾堡 p.219
莱茵兰-普法尔茨 p.288
萨尔州 p.288
下萨克森 p.288
石勒苏益荷尔斯泰因 p.288
汉堡 p.288
柏林 p.107
德累斯顿 p.77
萨克森 p.83
图林根 p.97
黑森 p.104
巴伐利亚 p.141
巴登-符腾堡 p.219
莱茵兰-普法尔茨 p.288
萨尔州 p.288
下萨克森 p.288
石勒苏益荷尔斯泰因 p.288
汉堡 p.288

科隆 p.263
波恩 p.269
杜塞尔多夫 p.272
柏林 p.107
德累斯顿 p.77
萨克森 p.83
图林根 p.97
黑森 p.104
巴伐利亚 p.141
巴登-符腾堡 p.219
莱茵兰-普法尔茨 p.288
萨尔州 p.288
下萨克森 p.288
石勒苏益荷尔斯泰因 p.288
汉堡 p.288
柏林 p.107
德累斯顿 p.77
萨克森 p.83
图林根 p.97
黑森 p.104
巴伐利亚 p.141
巴登-符腾堡 p.219
莱茵兰-普法尔茨 p.288
萨尔州 p.288
下萨克森 p.288
石勒苏益荷尔斯泰因 p.288
汉堡 p.288

科隆 p.263
波恩 p.269
杜塞尔多夫 p.272
柏林 p.107
德累斯顿 p.77
萨克森 p.83
图林根 p.97
黑森 p.104
巴伐利亚 p.141
巴登-符腾堡 p.219
莱茵兰-普法尔茨 p.288
萨尔州 p.288
下萨克森 p.288
石勒苏益荷尔斯泰因 p.288
汉堡 p.288
柏林 p.107
德累斯顿 p.77
萨克森 p.83
图林根 p.97
黑森 p.104
巴伐利亚 p.141
巴登-符腾堡 p.219
莱茵兰-普法尔茨 p.288
萨尔州 p.288
下萨克森 p.288
石勒苏益荷尔斯泰因 p.288
汉堡 p.288

德国主要铁路线图

主要城市之间的交通用时

原则上以下主要介绍各个城市间的最快直达时间。
 红字标注——只能选择乘用ICE（高速列车）或TGV。黑字标注——可以选择乘用IC（城际快车），EC（欧洲城际快车），部分地区也可乘用ICE。

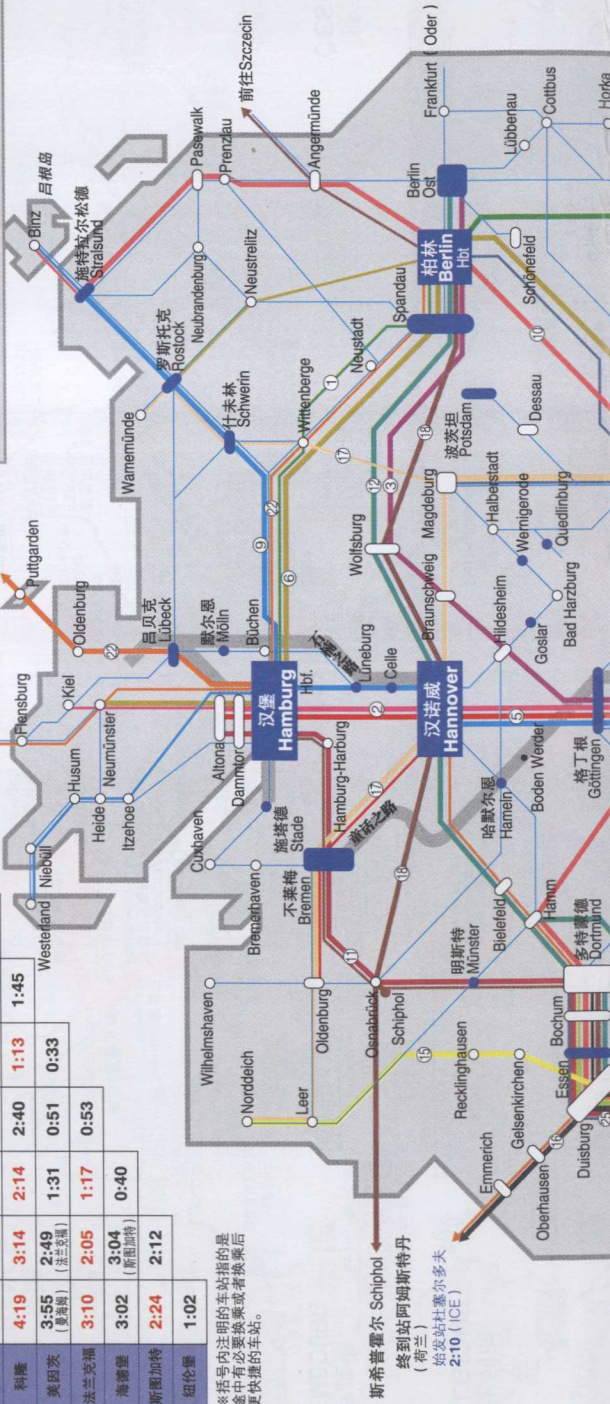


慕尼黑	纽伦堡	斯图加特	海德堡	美因茨	科隆	杜塞尔多夫	汉诺威	汉堡	莱比锡	德累斯顿
6:51	5:34	5:28	5:09	4:06	4:19	4:15	1:37	1:36	1:19	2:17
5:42	4:14	6:25	6:47	4:54	6:23	6:50	4:21	4:21	4:21	1:25
5:26	4:00	4:54	5:18	3:23	4:52	5:19	2:41	3:01		
5:34	4:21	5:07	6:05	3:36	5:52	4:00	3:37	1:14		
4:12	2:59	3:50	4:32	2:19	3:07	2:39	2:21			
4:42	3:37	2:41	3:07	1:27	2:12	0:21				
4:19	3:14	2:14	2:40	1:13	1:45					
3:55	2:49	1:31	0:51	0:33						
3:10	2:05	1:17	0:53							
3:02	3:04	0:40								
2:24	2:12									
1:02										

终到站奥尔胡斯

始发站汉堡
(丹麦)
4:37 (ICE)

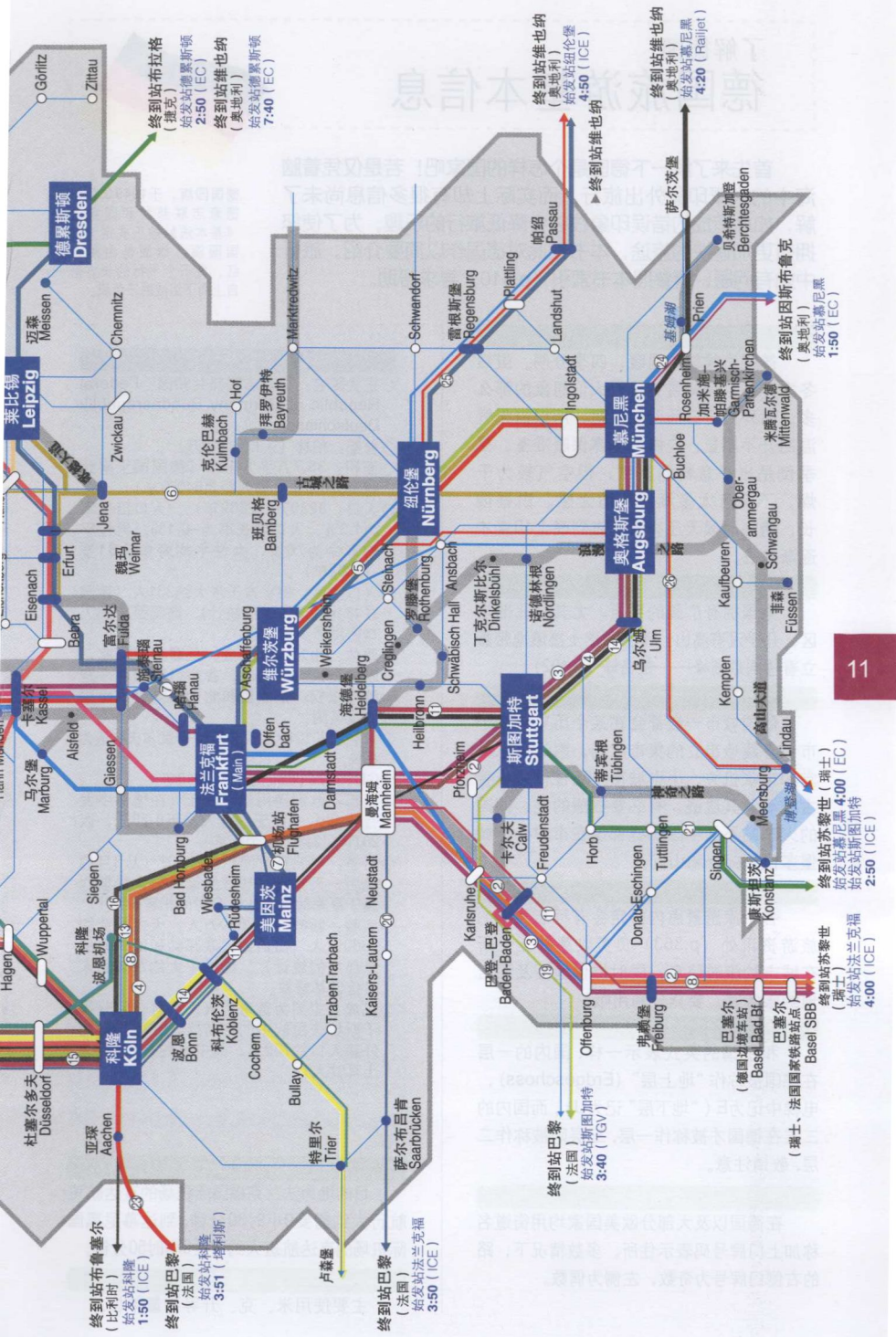
终到站哥本哈根

始发站汉堡
(丹麦)
4:20 (ICE)



*括号内注明的车站指的是途中有必要换乘或者换乘后更快的车站。

斯希霍尔 Schiphol
 终到站阿姆斯特丹
 (荷兰)
 始发站杜塞尔多夫
 2:10 (ICE)



了解德国

德国旅游基本信息



首先来了解一下德国是个怎样的国家吧！若是仅凭着脑海中的大概印象外出旅行，而实际上却有很多信息尚未了解，如此造成的错误印象往往会降低旅行的乐趣。为了使您拥有更加愉快的旅途，本书在此对德国作以简要介绍。旅行中如有问题，请参照本书索引（p.410）寻求帮助。

德国国旗。于1949年依据德意志联邦共和国宪法《基本法》被正式定为德国国旗。旗面是由黑、红、黄三个平行的长方形自上而下组成的三色旗。

气候

德国气候较为温暖，四季分明。虽然冬季严寒，但降雪并没有人们想象的那么多。另外由于日照时间很短，所以白天气温回升不明显，应做好防寒保暖准备。夏季倒是出乎意料的炎热，但空气较为干燥，不会有太多潮湿不适之感。白昼很长，傍晚时候天还亮着，直到晚上10点才逐渐暗去。

地形

德国拥有广阔的平原，尤其是北部地区，几乎没有高山。南部和瑞士接壤地带矗立着德国最高峰——楚格峰（p.192）。

城市纵览

德国城市一般都会在某一个历史时期于市中心建造市立的集市广场，附近有教堂和市政机关。小型城市里还往往残留着古城墙及其遗迹。有必要提醒的是，德国的火车站不像中国那样都设在市中心。城堡多位于郊外和山间。

信息中心

各个旅游景点内必定会有标志为①的旅游资讯处（p.363）负责收集并提供所在城市的旅游信息，同时提供地图及酒店预订服务等，要充分利用哦！

楼层表示

和所谓的英式表示一样，国内的一层在德国被称作“地上层”（Erdgeschoss），电梯中记为E（“地下层”记为U），而国内的二层在德国才被称作一层，三层则被称作二层，敬请注意。

住所表示

在德国以及大部分欧美国家均用街道名称加上门牌号码表示住所。多数情况下，路的右侧门牌号为奇数，左侧为偶数。

基本数据信息

- ◇正式国名：德意志联邦共和国 Federal Republic of Germany Bundesrepublik Deutschland
- ◇首都：柏林（人口约340万）
- ◇面积：35.7万平方千米（德国国土南北距离876千米，东西距离640千米）
- ◇人口：8230万（2009年）。人口出生率为1.3%、人口增长率为-0.1%。男性平均寿命为76岁，女性平均寿命为81岁（2009年）。
- ◇人口密度：每平方千米大约231人（德国联邦共和国统计局统计，德国是欧洲人口密度最高的国家）。
- ◇政体：由16个州构成，是联邦制国家，政体是议会共和制。各州行政拥有一定的自主权。是欧盟和北大西洋公约组织的成员国。
- ◇总统：2010年6月克里斯蒂安·武尔夫当选为总统。
- ◇GDP：24 988亿欧元（2010年）
- ◇通货：欧洲通用货币欧元（在德语中发音为oilo，1欧元约合人民币8.26元，以2011年12月汇率为标准）
- ◇时差：与北京时间相差7小时（从3月的最后一天算起到10月的最后一个星期六属于夏季时间，此时令时间相差6小时）
- ◇宗教：新教徒约2600万人，天主教徒约2600万人（自德国联邦共和国新闻信息部门的统计）。国民中大约70%的人口信仰基督教。
- ◇民族：主要为德意志人。也有一部分属于斯拉夫民族的索布族。（德国国内外籍人口约730万，其中大约有130万为土耳其人）

航空用时（起点北京）

目的地为法兰克福国际机场的直达航班航行大约需要9小时30分钟，到达慕尼黑国际机场的直达航班大约需要9小时50分钟。

度量衡

主要使用米、克、升等计量单位。

德国七大主要道路

据说在德国,以广为人知的神奇之路为首共有七条“大道”。根据德国旅游局提倡的旅游主题路线,这些“大道”将具有共同主题特色的城市连接起来,实际上是一条条抽象意义上的路,而并非是沿着这些“街道”观光之意。此外,面向国外游客还有“帝王之路”和“葡萄酒之路”。多数“大道”以汽车为主要交通工具。个人旅行可以不必拘泥于这些主题,若您对歌剧特别感兴趣的话,也可以根据自己的喜好建立属于自己的“歌剧之路”,一定也别有一番情趣。



① 石楠之路

※本书中没有将其特别加以介绍

② 童话之路 (p.292)

③ 歌德大道 (p.76)

④ 古城之路 (p.230)

⑤ 浪漫之路 (p.126)

⑥ 神奇之路 (p.196)

⑦ 高山大道 (p.180)

电压

电压为230伏,频率为50赫兹,一般采用C型号插座,也有的采用SE型号,需购买插座转换器。

营业

根据德国《商业机构停止营业法》,周日商店均停止营业,这是与中国最不同的地方。营业也大多根据季节的变化而作相应调整。另外,2006年《商业机构停止营业法》得以修改,使得柏林州等部分地区商店从周一到周六24小时营业成为可能(一些商店在部分周日的有限时间内也将正常营业)。以下为大致的营业标准。

■商店: 9:00~20:00, 周六~16:00 (周日及节假日停止营业)

■银行: 9:00~12:30, 13:00~16:00 (※周四延长营业1~2小时,周六、周日及节假日停止营业)

■邮局: 8:00~18:00, 周六~12:00 (※有午休时间)

■饭店: 11:30~14:00, 19:00~21:30

■剧院、演唱会: 20:00开始(有些剧目会从19:00开始,一般包括中场休息大约需要3个小时)

■美术馆、博物馆: 10:00~18:00 (多数场馆周一休馆)

年龄限制

德国国民满16岁可以抽烟,喝啤酒、葡萄酒,满18岁可以喝威士忌等蒸馏酒。

节日、休息日

德国节假日多与基督教有关。应注意,不少节假日日期会随着年份的推移而变化。另外,不同州会有不同节庆活动,暑假时间也有所不同。

- | | |
|--------|-------------------------|
| 1月1日 | 新年 |
| 1月6日 | 圣三王节 (※部分州属节日) |
| 4月2日 | (2010年) 耶稣受难日 |
| 4月4日 | (2010年) 复活节 |
| 4月5日 | (2010年) 复活节后的周一 |
| 5月1日 | 国际劳动节 |
| 5月13日 | (2010年) 基督升天日 |
| 5月23日 | (2010年) 圣灵降临日 |
| 5月24日 | 圣灵降临日后的周一 |
| 6月3日 | (2010年) 基督圣体日 (※部分州属节日) |
| 8月15日 | 圣母玛利亚升天日 (※部分州属节日) |
| 10月3日 | 德国统一纪念日 |
| 10月31日 | 宗教改革纪念日 (※部分州属节日) |
| 11月1日 | 万圣节 |
| 11月17日 | (2010年) 忏悔祈祷日 (※部分州属节日) |
| 12月25日 | 第一圣诞节 |
| 12月26日 | 第二圣诞节 |
- (※12月24日和12月31日商店营业到中午,政府机关停止办公)
※耶稣受难日、复活节、圣灵降临日等节日日期每年有所不同。



罗滕堡市内典型的集市广场

地区特色

中世纪的德国分裂成400多个小国，因而不同地方都各自发展了独具特色的民俗文化。近年来的地区被重新整合，因此现在的行政区划未必就与地方特色相一致。以下本书将向您介绍一些地区之间相通的地域特色。

①巴登地区

巴登地区拥有迷人的巴登湖，是德国具有代表性的旅游胜地。此地温泉随处可见。与之相邻的法国阿尔萨斯州曾经是德国属地，两地拥有共同的饮食习惯、建筑风格及风俗文化。巴登地区也因盛产德国稀有的红葡萄酒而著名。

②施瓦本地区

该地区位于德国南部中央。这里的居民具有简单朴素的气质，但说得不好听一些，他们其实是以节俭而著名。带些意大利风味的德式面条（Spätzle）及施瓦本面食是颇符合国人口味的德国料理之一。

③巴伐利亚地区

慕尼黑的“十月啤酒节”（p.171）非常有名。这里聚集着一群爱好节日活动、充满活力、乐于交往的人。白香肠和烤肝丸子汤等食品，作为巴伐利亚地区的乡土料理十分有名。这里可以说是德国文化的发祥地。德国阿尔卑斯山附近地区的乡土文化和奥地利蒂罗尔地区相类似。

④弗兰肯地区

地处巴伐利亚北部的丘陵地区，是清爽的弗兰肯葡萄酒的原产地。与图林根森林相连接的地带，分布着森林、农田和牧场，极美的田园风光是此地的特色。

⑤图林根地区

周围环绕着哈茨山脉，被称作“绿色的心脏”。席勒、歌德、巴赫等大家均诞生于这里，称得上是德国近代文明的发源地。与之同名的图林根大香肠也十分有名。

⑥萨克森地区

以德累斯顿为中心，巴洛克宫廷文化繁荣发展，并盛产著名的迈森瓷器。此地拥有萨克森瑞士等风景区。饮食和文化同捷克的波希米亚地区相似。

⑦普鲁士地区

这里是德国的政治中心。德国首都柏林（柏林州）一带，虽说是世界上屈指可数的巨大城市带，周边却有很多森林和湖沼。生活在



这里的人们以质朴刚毅的性格闻名于世。咸猪蹄（盐渍带骨的猪小腿肉）等是当地的特产，口味比较清淡。

⑧梅克伦堡地区

位于德国北部，面向波罗的海，是汉莎同盟的核心地区。森林中多湖泊，北欧风光尽收眼底。当地食品自然是以海产品为主。

⑨荷尔斯泰因地区

位于日德兰半岛与大陆的连接处。正如地名（奶牛品种）一样，这里是德国数一数二的乳畜产业地区，生产优质乳制品。

⑩下萨克森地区

下萨克森地区的低地德语为现在的标准德语。以策勒为首，很多城市里沿街都建有漂亮的木制建筑。这里的人们勤奋而认真。杜塞尔多夫附近的鲁尔工业区是德国的重工中心。

⑪莱茵兰地区

作为德国最古老、规模最大的葡萄酒产地而闻名于世。当地居民热情好客。被联合国教科文组织认定的特里尔、施威策等文化遗产拥有2000多年的悠久历史，使得整个莱茵兰地区古色古香。

⑫黑森地区

这里的法兰克福工业区虽令人印象深刻，但大部分黑森地区呈现的是美丽的丘陵田园风光，自古流传着很多民间童话传说，童话之路由此通过。

住宿费用

德国有很多旅馆都会赠送早餐，大型酒店早餐种类会更为丰富。另外，有的城市会召开展销会，在此期间住宿费用会上涨。房间规格不同，费用也不同，而且越来越多的旅馆设有周末住宿价格，有时还会根据行情定价（变动非常大）。旅馆多可以网上预约，长期居住的话，一般价格方面会有优惠。

啤酒

德国各地均盛产啤酒，据说光啤酒厂就有1300家，啤酒种类多达5000种，均是品质优良、口味甘醇的佳酿。饮遍国内各地啤酒的徒步旅行被称作“啤酒之路”。（参照p.32~33）

葡萄酒

德国素以高级甜葡萄酒著称于世，但国内也有人钟情于干白葡萄酒，这种酒也曾被人评为世界最高级的干白葡萄酒。（参照p.34~35）

美食

德国的马铃薯、醋泡卷心菜十分有名，同时德国也有重视随着季节变化选取食材的传统。近年来流行健康饮食，因此日本寿司大受欢迎。另外，很多豪华餐厅提供国际化的创意料理。（参照p.36~38）

德国的世界之最

- 世界最高的废纸回收率（70%）
- 世界最大的太阳能发电容量，540万千瓦（相当于四到五座原子能发电站）
- 现已发现的世界最大恐龙骨架化石（柏林自然史博物馆，p.63）
- 世界最大的管风琴（圣斯特凡大教堂，p.179）
- 世界最美的乳制品店（p.81）
- 世界最大的顶棚壁画（列支登茨宫p.130）
- 世界最高的教会高塔（p.220、265）
- 世界最长的户外长廊（东边画廊，p.41）
- 世界时间最长的乐曲演奏（由音乐家约翰·凯奇创作的演奏时间长达639年的乐曲，从2001年9月5日开始演奏，预计到2639年演奏结束）

徒步观光基本用语

Markt Platz

Markt意为集市、市场，Platz（简记为pl.）意为广场，中小城市的建设和发展均以此为中心展开，但这些广场不一定临近铁路线。另外也有城市以Wein Market或Rathaus pl.等为中心，这些广场的社会作用都是相同的。

Strasse = Str.

道路、街道的意思，一般指的是宽敞的大道。

Gasse = Ga.

小路、小径，也指胡同、巷子，主要指的是建筑物之间的小的通道。

Allee = Al.

林荫道，多是步行道。

Ufer = Uf.

岸边或是临岸的街道，多指河岸。

Weg

主要指市街，也单指道路。

Passage

沿街开有商店的拱廊街，一般带有顶棚，下雨天也可以轻松购物。来源于法语。

Brücke

桥梁建筑。

Bahnhof = Bhf.

站点，主要指火车站，有时也表示公交车站。一些大城市内建有多座火车站，但一般都会有一座中央车站（列车总站），即Hauptbahnhof，简称为Hbf。

Altstadt

旧城市街区。有很多可观光的地方，一般都有购物街。Alte有古旧之意，Stadt是街的意思。

Kirche

教堂的总称。另外Dom指的是主教教堂、大教堂（本书中统一称作大教堂），Kloster是

修道院。

Rathaus

市政府。很多地方都有被称作Ratskeller的餐馆。像爱尔福特和慕尼黑这样的城市，市政府建筑本身就是一种可观的历史景观。

Kurhaus

音乐大厅。内有娱乐场所，是人们放松身心的好去处。

Schlossmauer

也被称作Stadtmauer，是城墙的意思。中世纪，人们居住的城市都被这样的城墙围住，从而抵御外敌，保护城市。

Tor

门，也指有门的塔。主要指城墙上的大门。

Turm

塔。教会的尖塔等。一些市政建筑内建有这样的高塔，用于值班看守，塔顶一般是可以爬上去的。

Fachwerk

木制的白色房屋。木造结构非常优美。

Hof

建筑物合围而成的庭院。常见于酒店名称，翻译成中文时为“馆”。也有宫廷的含义。

Saal

厅堂，礼堂。是宫廷内的常见词语。

Fassade

建筑物的前面或正面的意思，来源于法语。

S-Bahn

主要来往于城市近郊和城市内街区之间的近郊列车，可以使用德国火车通行证等各种旅游券乘车。

U-Bahn

指地铁，是大型城市中重要的交通设施，也有部分线路是在地上运行的。

注意

书中一般不使用 β 这个字母，多记为ss，但当地存在像schlo β 这样用 β 来代替单词中的ss的情况。