

中国分省系列地图册

陕西省 地图册

星球地图出版社编

SHAANXI SHENG DITUCE

星球地图出版社

中国分省系列地图册

陕西省 地图册

星球地图出版社编

星球地图出版社
北京

图书在版编目 (C I P) 数据

陕西省地图册/星球地图出版社编.-北京:星球地图出版社,2006.1

ISBN 978-7-80212-166-9

I.陕… II.星… III.行政区地图-陕西省-地图集 IV.K992.241

中国版本图书馆CIP数据核字(2005)第154364号

书 名 陕西省地图册

作 者 星球地图出版社
出版发行 星球地图出版社
地址邮编 北京北三环中路69号 100088
网 址 <http://www.starmap.com.cn>
印 刷 解放军第1206工厂印刷(河北·廊坊)
经 销 新华书店

版次印次 2006年1月第1版 2007年1月第3次印刷
开 本 890×1240毫米 1/32 5.25印张
印 数 10001-15000
定 价 20.00元
审 图 号 JS(2006)01-004

Readfoto提供部分图片。书中部分照片作者不祥,有关事宜,请于本社联系。

如有残损 随时调换 (发行部电话 010-66748135)

版权所有 侵权必究

目 录

序 图

2-3	陕西政区	1 : 3 200 000
4-5	陕西地势	1 : 3 200 000
6-7	陕西交通	1 : 3 200 000
8-9	陕西旅游	1 : 3 200 000

地县详图

10-11	西安市	1 : 850 000
12-13	西安城区	
14-15	莲湖区 新城区 碑林区 灞桥区 未央区 雁塔区	1 : 210 000
16	阎良区	1 : 200 000
17	高陵县	1 : 170 000
18-19	临潼区	1 : 260 000
20-21	长安区	1 : 400 000
22-23	蓝田县	1 : 320 000
24-25	周至县 户县	1 : 390 000
26-27	延安市	1 : 1 500 000
28-29	宝塔区 延安城区	1 : 570 000
30-31	延长县 延川县	1 : 510 000
32	子长县	1 : 540 000
33	吴起县	1 : 630 000
34-35	志丹县 安塞县	1 : 580 000
36-37	甘泉县 富县	1 : 540 000
38-39	洛川县 黄龙县	1 : 440 000
40	宜川县	1 : 570 000
41	黄陵县	1 : 630 000
42-43	铜川市	1 : 490 000
44-45	耀州区 铜川城区	1 : 340 000
46-47	王益区 印台区 宜君县	1 : 380 000
48-49	渭南市	1 : 1 020 000
50-51	渭南城区	
52-53	临渭区 华县	1 : 360 000
54-55	华阴市 潼关县	1 : 270 000
56-57	韩城市	1 : 340 000
58	大荔县	1 : 400 000
59	白水县	1 : 330 000
60-61	富平县 蒲城县	1 : 310 000
62-63	澄城县 合阳县	1 : 320 000
64-65	咸阳市	1 : 850 000
66-67	咸阳城区	
68-69	秦都区 渭城区 兴平市	1 : 250 000
70	杨陵区 武功县	1 : 270 000
71	礼泉县	1 : 290 000
72-73	三原县 泾阳县	1 : 290 000
74-75	乾县 永寿县	1 : 400 000
76-77	彬县 长武县	1 : 300 000
78	旬邑县	1 : 510 000
79	淳化县	1 : 360 000

80—81	宝鸡市	1 : 950 000
82—83	宝鸡城区	
84—85	金台区 渭滨区	1 : 250 000
86—87	陈仓区	1 : 420 000
88	凤翔县	1 : 330 000
89	千阳县	1 : 310 000
90—91	岐山县 扶风县	1 : 310 000
92—93	眉县	1 : 230 000
94	陇县	1 : 500 000
95	麟游县	1 : 500 000
96—97	凤县	1 : 450 000
98—99	太白县	1 : 380 000
100—101	汉中市	1 : 1 100 000
102	汉中城区	
103	汉台区	1 : 280 000
104—105	南郑县	1 : 450 000
106	留坝县	1 : 500 000
107	城固县	1 : 570 000
108—109	洋县 佛坪县	1 : 440 000
110—111	西乡县	1 : 440 000
112—113	略阳县 勉县	1 : 460 000
114—115	宁强县	1 : 370 000
116—117	镇巴县	1 : 440 000
118—119	榆林市	1 : 1 760 000
120—121	榆林城区	
122—123	榆阳区	1 : 690 000
124—125	神木县 府谷县	1 : 810 000
126—127	横山县	1 : 540 000
128	靖边县	1 : 690 000
129	绥德县 吴堡县	1 : 470 000
130—131	定边县	1 : 680 000
132—133	米脂县 佳县	1 : 450 000
134	清涧县	1 : 460 000
135	子洲县	1 : 430 000
136—137	安康市	1 : 1 340 000
138—139	汉滨区 安康城区	1 : 580 000
140—141	汉阴县 石泉县	1 : 450 000
142—143	宁陕县	1 : 490 000
144	紫阳县	1 : 540 000
145	镇坪县	1 : 430 000
146—147	岚皋县 平利县	1 : 500 000
148—149	旬阳县 白河县	1 : 450 000
150—151	商洛市	1 : 850 000
152—153	商州区 商洛城区	1 : 350 000
154	洛南县	1 : 680 000
155	柞水县	1 : 580 000
156	丹凤县	1 : 520 000
157	商南县	1 : 540 000
158—159	山阳县	1 : 350 000
160—161	镇安县	1 : 360 000

附 录

162—163 | 陕西公路里程表






图 例

序图




-  省级行政中心
-  地级行政中心
-  县级行政中心
-  乡级行政中心

地县详图








居民地

-  省级行政中心
-  地级行政中心
-  县级行政中心
-  乡级行政中心
-  村庄









境界

-  省级界
-  地级界
-  县级界

交通

-  高速公路
-  高速公路出入口
服务区 收费站
-  国道及编号
-  省道及编号
-  县乡公路 里程 起迄点
(千米)
-  复线铁路 隧道
-  单线铁路 车站
-  桥梁
-  隧道 隧道群
-  机动渡口 人力渡口
-  机场 港口

水系

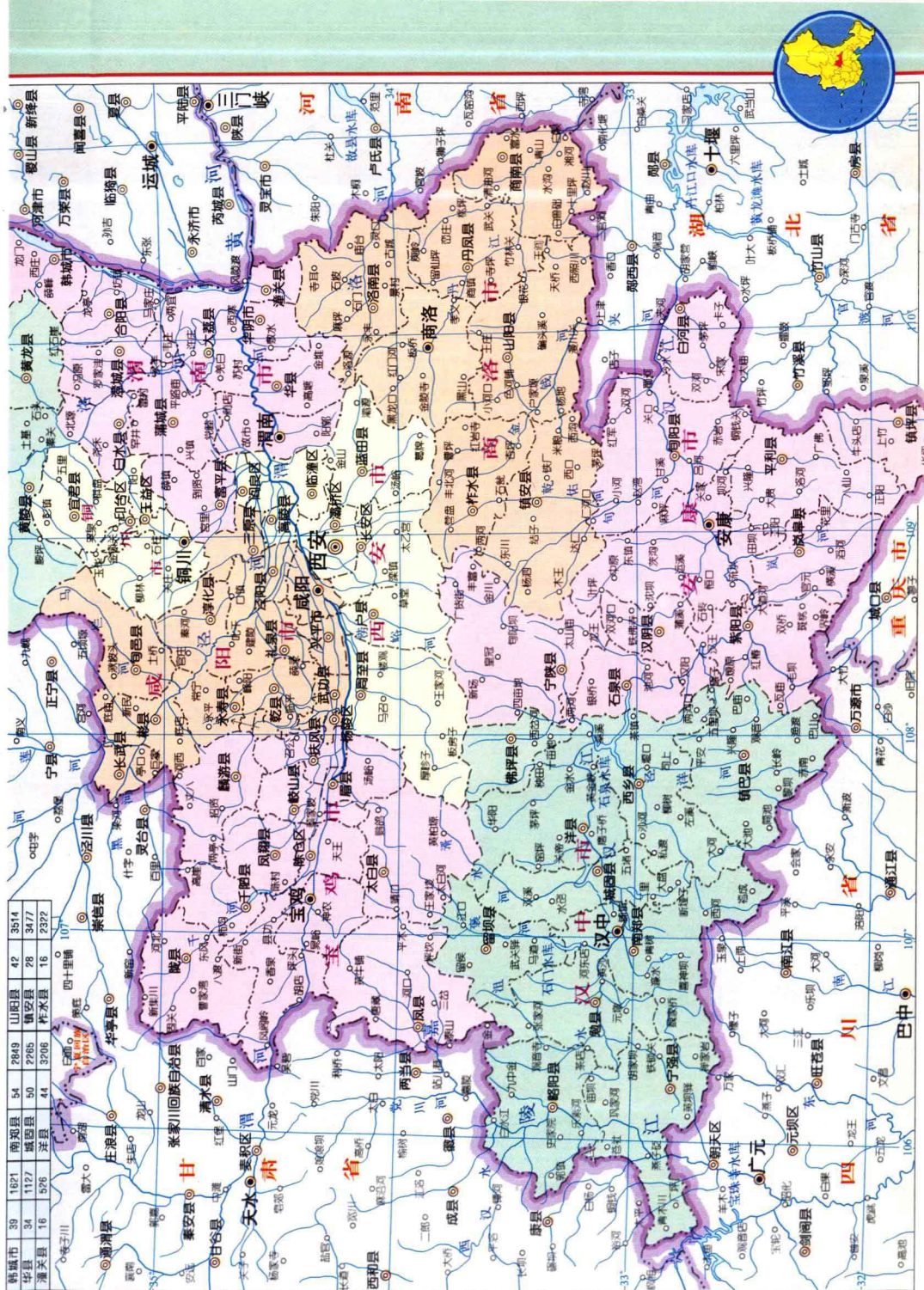
-  海岸线
-  常水河 瀑布
-  时令河 干河
-  水库及闸坝
-  湖泊 时令湖
-  运河
-  沟渠
-  泉 井 蓄水池

地形及其他

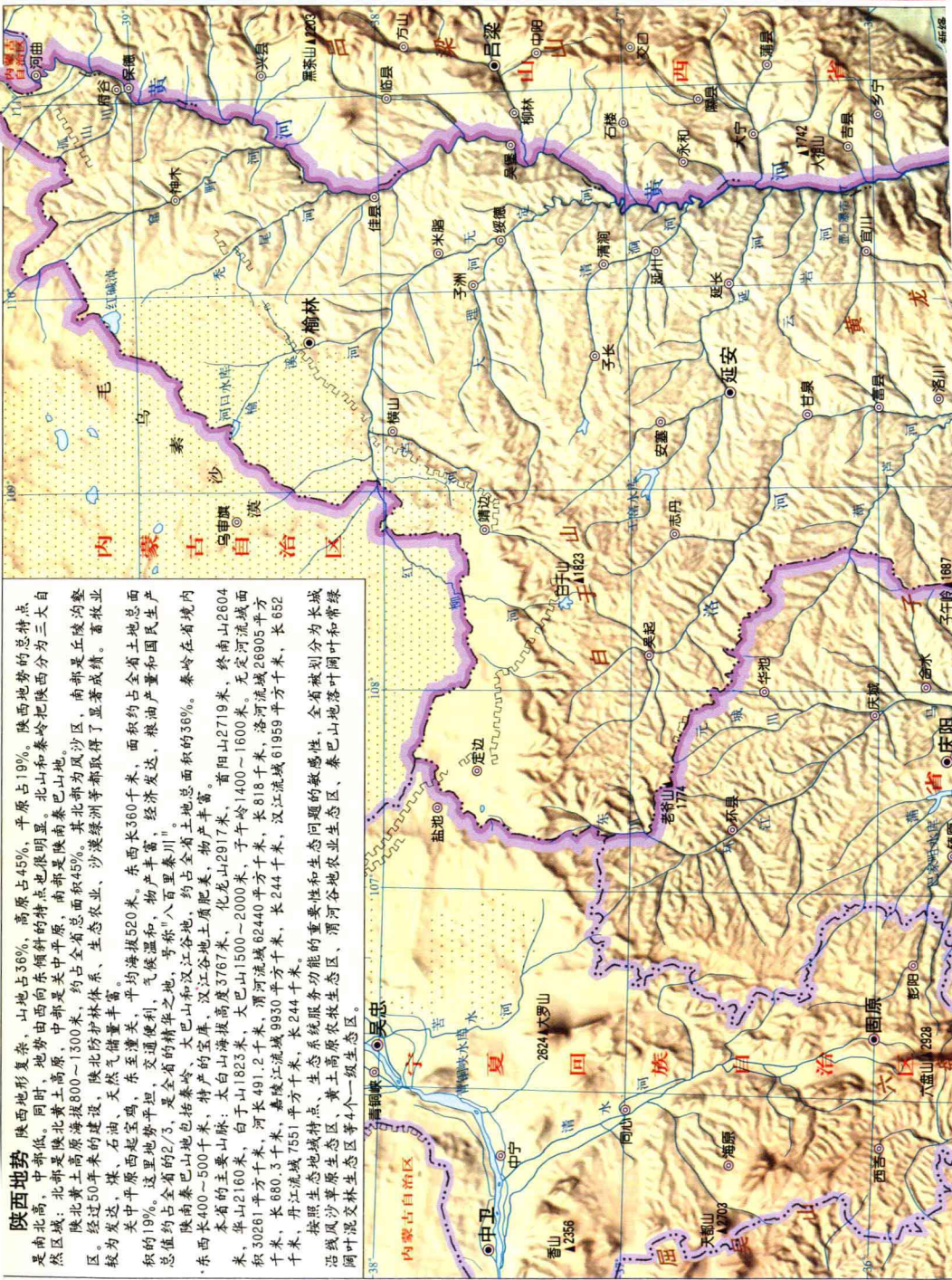
-  沙漠
-  自然保护区界
-  长城
-  太白山 ▲ 3767 山峰及高程(米)
-  山隘
-  世界遗产
-  国家重点风景名胜区
-  省级风景名胜区
-  旅游景点
-  国家级森林、地质公园
-  其他森林公园
-  国家级自然保护区
-  其他自然保护区

城市图

-  街区、街道、干线路
-  公园、绿地
-  高速公路
-  复线铁路、隧道
-  单线铁路、车站
-  城墙
-  省级政府
-  地级政府
-  县级政府
-  乡级政府
-  交警部门
-  宾馆、饭店
-  商场
-  学校
-  医院
-  银行
-  邮局
-  体育场馆
-  图书馆
-  电影院
-  电视塔
-  加油站
-  修理厂
-  停车场
-  庙宇
-  古塔
-  长途汽车站
-  机场
-  港口
-  旅游景点
-  其他单位



阆中市	39	1827	南充县	54	2849	山阳县	42	3514
华蓥市	34	1127	邻水县	50	2265	渠县	28	3477
潼关县	16	576	岳池县	41	3206	苍溪县	16	2322



陕西地势

陕西地形复杂，山地占38%，高原占45%，平原占19%。陕西地势的总特点：南高，中部低，由西向东倾斜的特点也很明显。北山和秦岭把陕西分为三大自然区域：北部是陕北黄土高原，中部是关中平原，南部是陕南秦巴山地。陕北黄土高原海拔800~1300米，中部是关中平原，南部是秦巴山地。其北部为风沙区，南部是丘陵均整区。经过50年来的建设，陕北防护林体系、生态农业、沙漠绿洲等都取得了显著成绩。畜牧业为发达，煤、石油、天然气储量丰富。

关中平原西起宝鸡，东至潼关，平均海拔520米，东西长360千米，面积约占全省土地总面积的19%。这里地势平坦，东至潼关，气候温和，物产丰富，经济发达，粮油产量和国民生产总值约占全省的2/3，是全省的精华之地，号称“八百里秦川”。

陕南秦巴山地包括秦岭、大巴山和汉江谷地，约占全省土地总面积的36%。秦岭在省内境内东西长400~500千米，特产的宝库，汉江谷地土壤肥沃，物产丰富。秦岭的主要山脉：太白山海拔高度3767米，化龙山2917米，首阳山2719米，终南山2604米，华山2160米，白子山1823米，大巴山1500~2000米。首阳山2719米，终南山2604米，积30261平方千米，河长491.2千米，渭河流域62440平方千米，洛河流域26905平方千米，长680.3千米，嘉陵江流域9930平方千米，长244千米，汉江流域61959平方千米，长652千米，丹江流域7551平方千米，长244千米。

按照生态地域特点，生态系统服务功能的重要性和生态问题的敏感性，全省被划分为长城沿线风沙草原生态区、黄土高原农牧生态区、渭河各地农业生态区、秦巴山地落叶阔叶和常绿阔叶混交林生态区等4个一级生态区。

陕西省内主要山脉：太白山海拔高度3767米，化龙山2917米，首阳山2719米，终南山2604米，华山2160米，白子山1823米，大巴山1500~2000米。首阳山2719米，终南山2604米，积30261平方千米，河长491.2千米，渭河流域62440平方千米，洛河流域26905平方千米，长680.3千米，嘉陵江流域9930平方千米，长244千米，汉江流域61959平方千米，长652千米，丹江流域7551平方千米，长244千米。

按照生态地域特点，生态系统服务功能的重要性和生态问题的敏感性，全省被划分为长城沿线风沙草原生态区、黄土高原农牧生态区、渭河各地农业生态区、秦巴山地落叶阔叶和常绿阔叶混交林生态区等4个一级生态区。

陕西省内主要山脉：太白山海拔高度3767米，化龙山2917米，首阳山2719米，终南山2604米，华山2160米，白子山1823米，大巴山1500~2000米。首阳山2719米，终南山2604米，积30261平方千米，河长491.2千米，渭河流域62440平方千米，洛河流域26905平方千米，长680.3千米，嘉陵江流域9930平方千米，长244千米，汉江流域61959平方千米，长652千米，丹江流域7551平方千米，长244千米。

按照生态地域特点，生态系统服务功能的重要性和生态问题的敏感性，全省被划分为长城沿线风沙草原生态区、黄土高原农牧生态区、渭河各地农业生态区、秦巴山地落叶阔叶和常绿阔叶混交林生态区等4个一级生态区。

陕西省内主要山脉：太白山海拔高度3767米，化龙山2917米，首阳山2719米，终南山2604米，华山2160米，白子山1823米，大巴山1500~2000米。首阳山2719米，终南山2604米，积30261平方千米，河长491.2千米，渭河流域62440平方千米，洛河流域26905平方千米，长680.3千米，嘉陵江流域9930平方千米，长244千米，汉江流域61959平方千米，长652千米，丹江流域7551平方千米，长244千米。

按照生态地域特点，生态系统服务功能的重要性和生态问题的敏感性，全省被划分为长城沿线风沙草原生态区、黄土高原农牧生态区、渭河各地农业生态区、秦巴山地落叶阔叶和常绿阔叶混交林生态区等4个一级生态区。

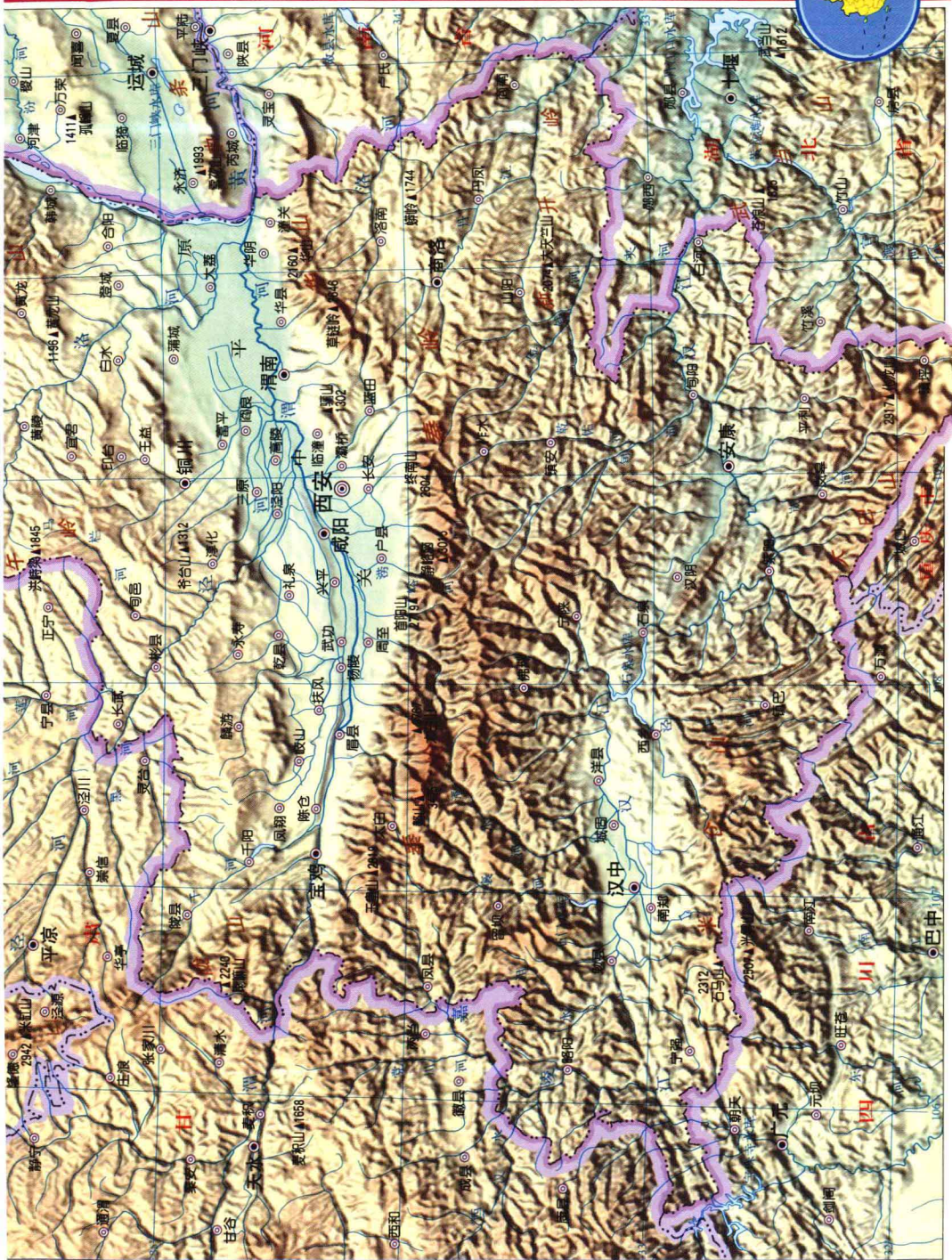
陕西省内主要山脉：太白山海拔高度3767米，化龙山2917米，首阳山2719米，终南山2604米，华山2160米，白子山1823米，大巴山1500~2000米。首阳山2719米，终南山2604米，积30261平方千米，河长491.2千米，渭河流域62440平方千米，洛河流域26905平方千米，长680.3千米，嘉陵江流域9930平方千米，长244千米，汉江流域61959平方千米，长652千米，丹江流域7551平方千米，长244千米。

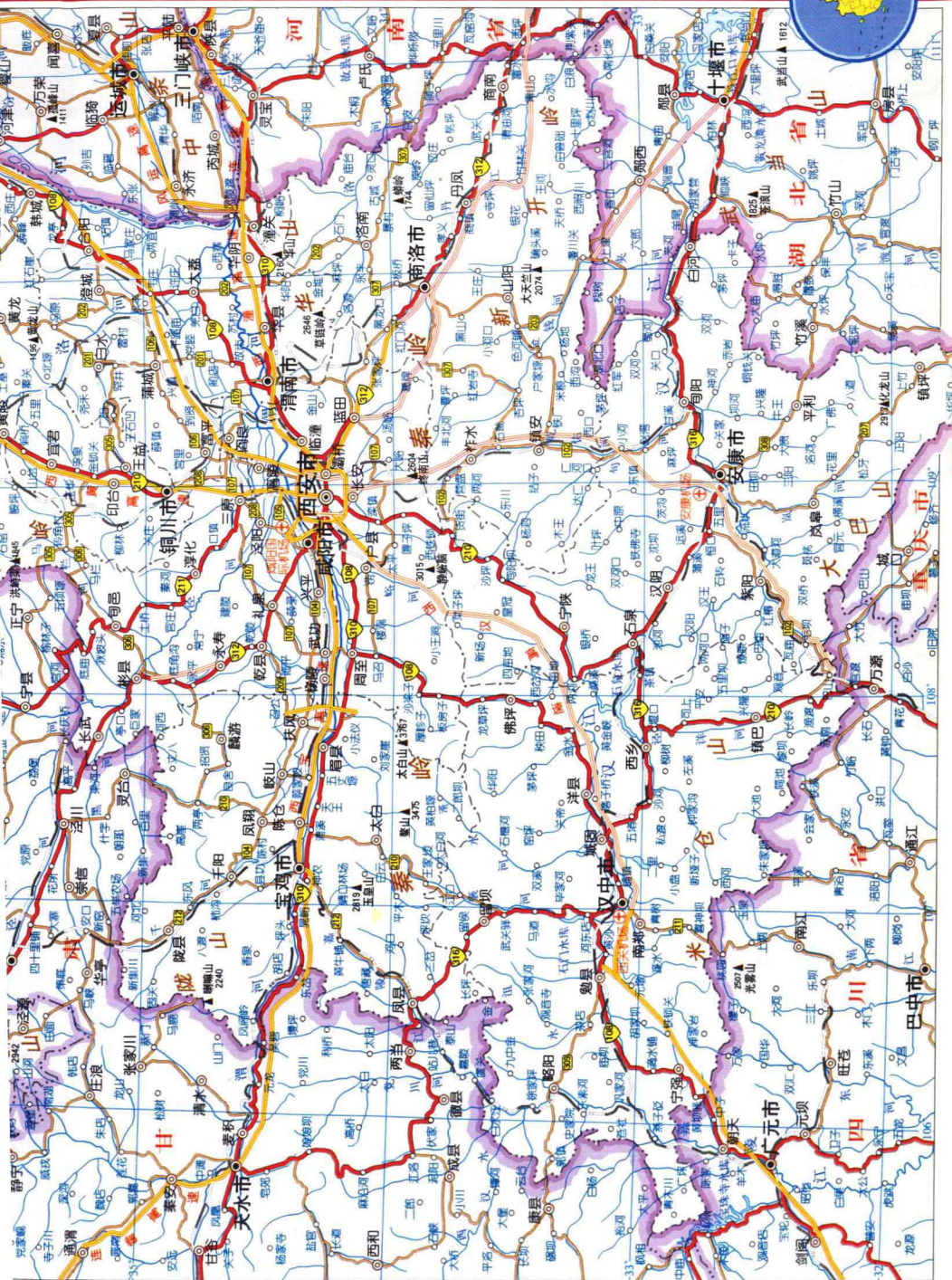
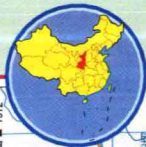
按照生态地域特点，生态系统服务功能的重要性和生态问题的敏感性，全省被划分为长城沿线风沙草原生态区、黄土高原农牧生态区、渭河各地农业生态区、秦巴山地落叶阔叶和常绿阔叶混交林生态区等4个一级生态区。

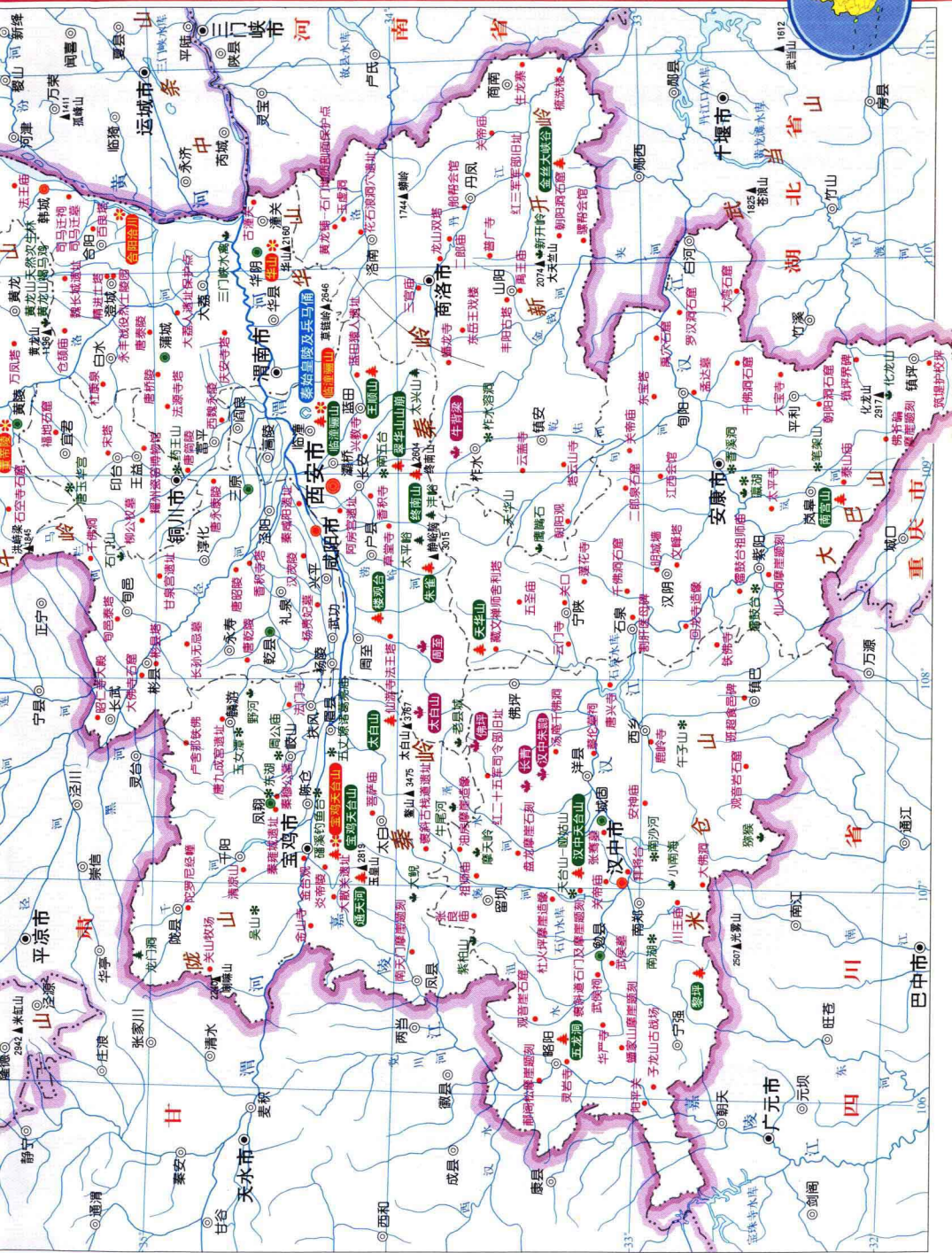
陕西省内主要山脉：太白山海拔高度3767米，化龙山2917米，首阳山2719米，终南山2604米，华山2160米，白子山1823米，大巴山1500~2000米。首阳山2719米，终南山2604米，积30261平方千米，河长491.2千米，渭河流域62440平方千米，洛河流域26905平方千米，长680.3千米，嘉陵江流域9930平方千米，长244千米，汉江流域61959平方千米，长652千米，丹江流域7551平方千米，长244千米。

按照生态地域特点，生态系统服务功能的重要性和生态问题的敏感性，全省被划分为长城沿线风沙草原生态区、黄土高原农牧生态区、渭河各地农业生态区、秦巴山地落叶阔叶和常绿阔叶混交林生态区等4个一级生态区。

陕西省内主要山脉：太白山海拔高度3767米，化龙山2917米，首阳山2719米，终南山2604米，华山2160米，白子山1823米，大巴山1500~2000米。首阳山2719米，终南山2604米，积30261平方千米，河长491.2千米，渭河流域62440平方千米，洛河流域26905平方千米，长680.3千米，嘉陵江流域9930平方千米，长244千米，汉江流域61959平方千米，长652千米，丹江流域7551平方千米，长244千米。







- 国家历史文化名城
- * 国家重点风景名胜区
- ◆ 国家级自然保护区
- 省级历史文化名城
- * 省级重点名胜区
- ◆ 国家级森林、地质公园

陕西 西安市

- 【地理位置】** 位于关中平原中部，北临渭河，南依秦岭。
- 【行政区划】** 辖新城、碑林、莲湖、灞桥、未央、雁塔、阎良、临潼、长安9区和蓝田、周至、户县、高陵4县。
- 【人口面积】** 人口716万，面积9983平方千米。



大雁塔

- 【主要景点】** 兴教寺、青龙寺、大兴善寺、慈恩寺、大雁塔、草堂寺、荐福寺、小雁塔、清真大寺、钟楼、鼓楼。秦始皇陵兵马俑博物馆、半坡博物馆、西安碑林博物馆、陕西历史博物馆。西安事变旧址、八路军西安办事处纪念馆。秦始皇陵、长陵、茂陵、霸陵、昭陵、乾陵等。

【地方特色】 是中国六大古都之一，明清古城垣保存较好，城区和近郊文物古迹众多。

【地形】 境内海拔高度差异悬殊位列全国各城市之冠。巍峨的秦岭山地与坦荡的渭河平原界限分明。

【最高山峰】 太白山峰巅海拔3767米。

【主要河流】 东有灞河、泾河，西有洋河、皂河，南有镐河、



比例尺 1:85万

8.5千米 0 8.5 17.0 25.5千米



橘河，北有泾河、渭河，素有“八水绕长安”之说。

【气候】 属暖温带半湿润季风气候，季冷暖干湿分明。年均降水量604.2毫米。无霜期207天。

【森林公园】 太白山国家森林公园、楼观台国家森林公园、骊山国家森林公园太白。

【珍稀动植物】 大熊猫、金丝猴、扭角羚秦岭亚种、鬃羚、大鲵、黑鹇、白冠长尾雉、血雉、金鸡。

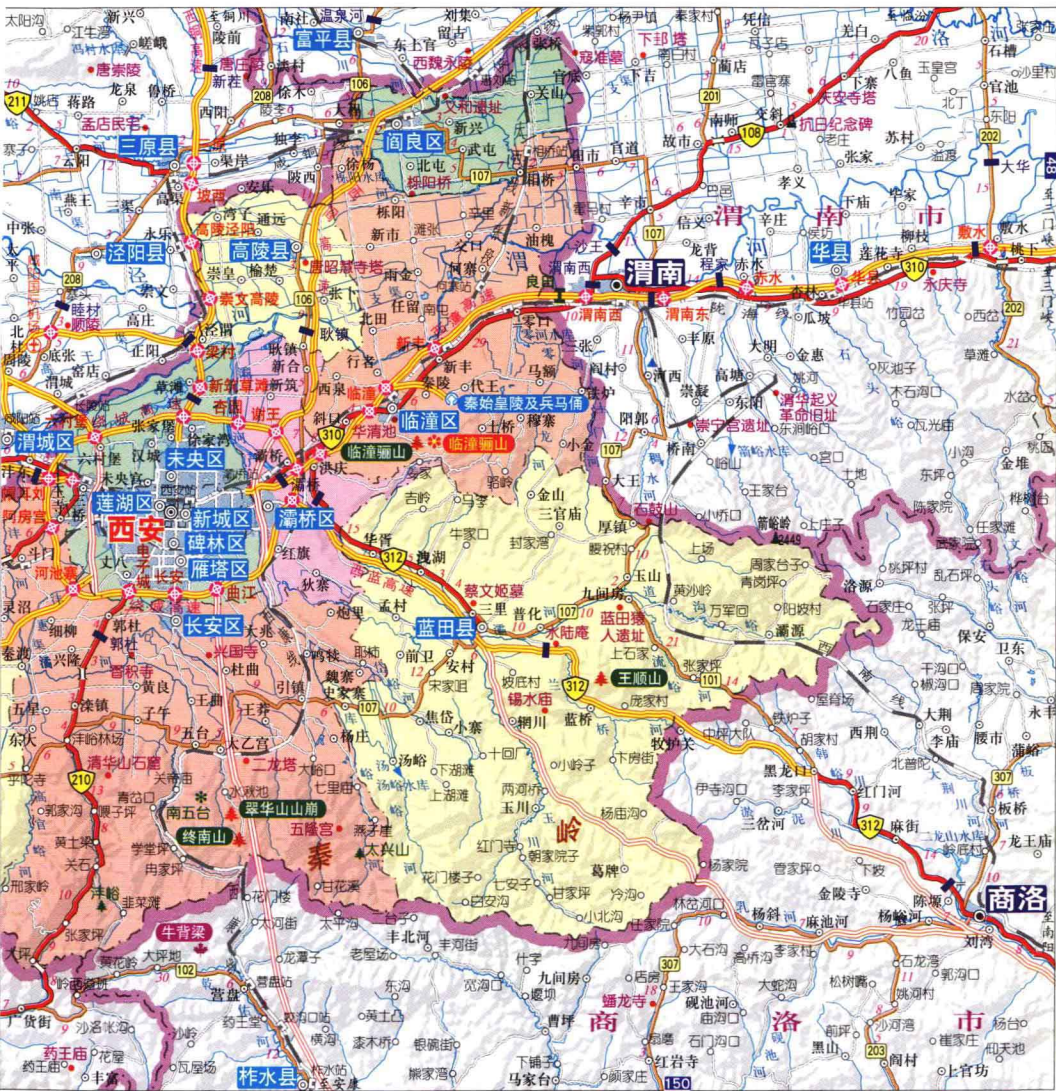
【交通】 有陇海、西户、候西铁路在此交会；公路有西兰（州）、西遂（关）、西包（头）、西界（牌）西宝（鸡）等干线连接各地；民航直通北京、太原、兰州、重庆、郑州、汉中等地。

【土特产品】 秦兵马俑仿制品、秦铜车马复制品、仿唐三彩、仿



古青铜器、历代书法手迹碑帖、瓦当拓片、秦绣、工艺陶瓷、剪纸、肚兜、玉雕、皮影、唐壁画摹本、户县农民画、临潼石、火晶柿子、西凤酒、黑米、红米、秦椒、党参、天麻。

【风味小吃】 仿唐筵席、饺子宴、老孙家牛羊肉泡馍、春发生葫芦头泡馍、同盛祥羊肉包馍、葫芦鸡、黄桂稠酒、腊羊肉、粉汤羊血、石子馍、水晶饼、肉夹馍、葫芦头、柿子饼、甑糕、凉皮。



西安 西安城区

