

中国城市地图集

ATLAS OF CITIES OF CHINA

中国城市地图集编辑委员会

上册



中国城市地图集

ATLAS OF CITIES OF CHINA

中国城市地图集编辑委员会

上册

中国地图出版社



中国城市地图集
(上册)

* * * * *

中国城市地图集编辑部编制
中国人民解放军57653部队刻绘
中国地图出版社出版发行
(北京市白纸坊西街3号 邮编100054)
中煤航测遥感局地学印制公司制版印刷
(陕西省西安市建西街3号 邮编710054)

* * * * *

787×1092 8开 104印张
1994年6月第1版陕西第1次印刷
印数:00001—10000

* * * * *

ISBN7-5031-1608-0/K·564

新登记证号:(京)066号

上下两册定价:520元

本图集中国国界线系按照中国地图出版社1989年出版的1:400万《中华人民共和国地形图》绘制。

前 言

《中国城市地图集》是我国出版的第一部大型综合性城市图集。

新中国的成立,使我国城市建设和发展进入了新的历史时期,特别是党的十一届三中全会以来,城市建设取得了巨大进展,城市面貌发生了显著变化。为了形象地反映我国城市的过去、现在和未来,展示我国社会主义建设的伟大成就,建设部决定编辑出版《中国城市地图集》,并成立了由建设部和各省、自治区、直辖市建设主管部门负责同志组成的编辑委员会,在编委会的领导下,编辑部负责组织实施。

地图集收编了建国四十年(1949—1989)全国 450 个设市城市的有关资料(暂未包括台湾省和香港、澳门地区),全面反映了城市的自然环境和人文地理特征;描绘了城市发展的历史和现状;汇集了城市发展的总体规划,并以大视野鸟瞰摄影,展示了城市的特色和风貌。不仅可为城市规划、建设和管理提供翔实的基础资料,为政府各部门和社会各界提供丰富的城市综合信息,还可供有关教学和科研部门参考。具有重要的实用意义和科学价值。

《中国城市地图集》的编辑出版,是全国广大城市规划和城市测绘工作者集体智慧的结晶,特别是编辑部的同志们为此付出了辛勤的劳动,谨向所有为地图集编辑出版作出贡献的同志们表示深切的谢意。

周祥亭 储传亨

PREFACE

Atlas of Cities of China is the first large-scale comprehensive city atlas published in China.

The founding of the new China ushered in a new era of Chinese urban construction and development. Especially since the Third Plenary Session of the Eleventh National Congress of the CPC, marked progress has been achieved in urban construction and great changes have taken place in Chinese cities. In order to give a vivid demonstration of the past, the present and the future of Chinese cities as well as the outstanding achievements of the country's socialist construction, the Construction Ministry decided to compile and publish *Atlas of Cities of China*, and for this purpose, to form an editorial committee consisting of the leaders of the Ministry and the departments of construction in each province, autonomous region and each municipality directly under the Central Government. Under the leadership of the editorial committee, the editorial office was responsible for the compilation of the atlas.

The atlas includes information dated from the founding of the People's Republic of China in 1949 to 1989 concerning 450 Chinese cities (not including Taiwan, Hongkong and Macau for the time being), reflecting in every respect the cities' natural environment and human geographical features, describing their history and present conditions of urban development, presenting their overall city plans, and demonstrating their features and outlooks with bird's-eye view photographs. It not only provides solid fundamental materials for city planning, construction and administration, but also offers comprehensive information of cities to the various departments of the government and people of all walks of life. In addition, it may serve as a reference for educational and research departments. In a word, the atlas is of great practical as well as scientific value.

The birth of *Atlas of Cities of China* is a crystallization of the collective wisdom of the workers of city planning and mapping all over China. Special thank is owed to the members of the editorial office for their painstaking work. We also wish to extend our deepest gratitude to those who have made their contributions to the compilation of the atlas.

Zhou Ganshi Chu Chuanheng

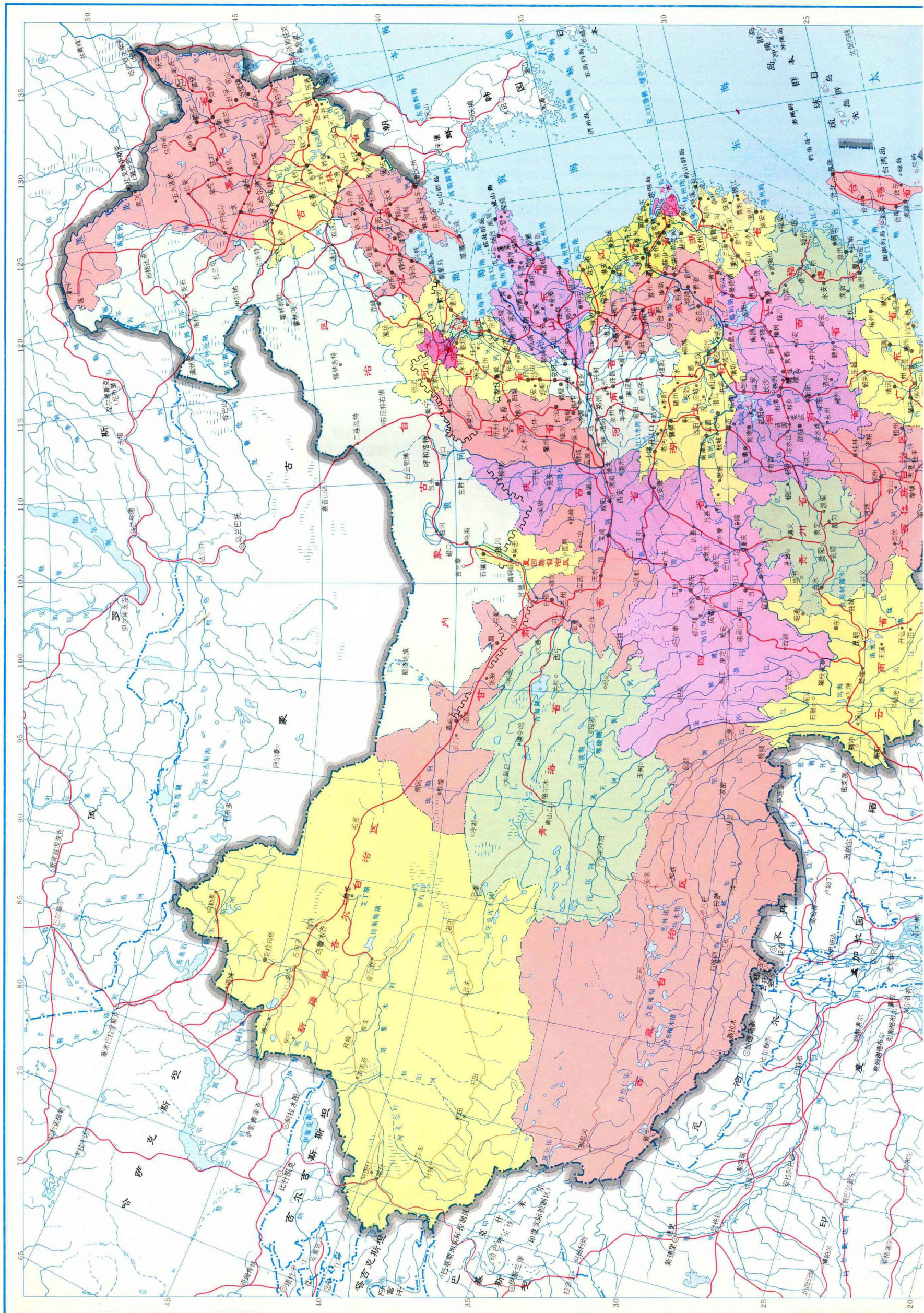
《中国城市地图集》编辑委员会

主 任： 周干峙 储传亨
副 主 任： 宣祥璠 刘玉麟 李春涛 金祥文 叶维钧 赵士修
编 委： (按姓氏笔划为序)：
尹守盛 龙宗英 刘 鯤 刘征远 许鸣天 严拱钦
伊明江·乌甫尔 苏则民 李广源 吴景柏 邱安吉
邹时萌 宋文郁 宋春华 张汝明 张明华 张绍梁
张继韬 陈之泉 陈永川 陈显顺 岳忠超 范存举
钟加复 胡家丰 胡理琛 姜福堂 秦廷栋 徐经国
郭方明 郭兴邦 葛惠珍 韩云文 程极升 雍家晰
缪仲泉

《中国城市地图集》编辑部


主 编： 邹时萌 苏则民
常务副主编： 马 强 李秉仁 马永斌
副 主 编： 蒋达善 邵章清
编 辑： (按姓氏笔划为序)：
于德明 卫家坦 马维源 王林生 王治平 王善瑞
毛彩珍 邓元书 尹朝阳 区福邦 叶本康 白文富
古世旺 冯 强 邢文信 朱佳提 朱理高 庄润森
刘友林 刘运琦 刘锡印 许建元 全昌松 严佰铎
李 娅 李春芳 李宏楠 杨耀堂 吴德明 张 远
张玉荣 张兆书 陆培芬 陈 洁 陈士杰 陈志远
陈宝璋 陈荣造 林 巧 范兆常 郑光磊 赵秀芝
赵金铭 赵俊甫 俞美尔 钟 铃 钟成一 聂长惠
顾 琳 徐广均 翁可隐 高 原 唐义方 唐同波
容宝琨 陶燕夫 黄明炽 黄福恩 康建兴 梁双福
蒋 耘 韩先成 韩洪安 傅璧新 谢泰焜 焦建慧
路海深 简逢敏 蔡汝元 魏礼隶
封面题字： 叶如棠

中国全图





中国各省、自治区、直辖市面积、人口占全国百分比 (%)



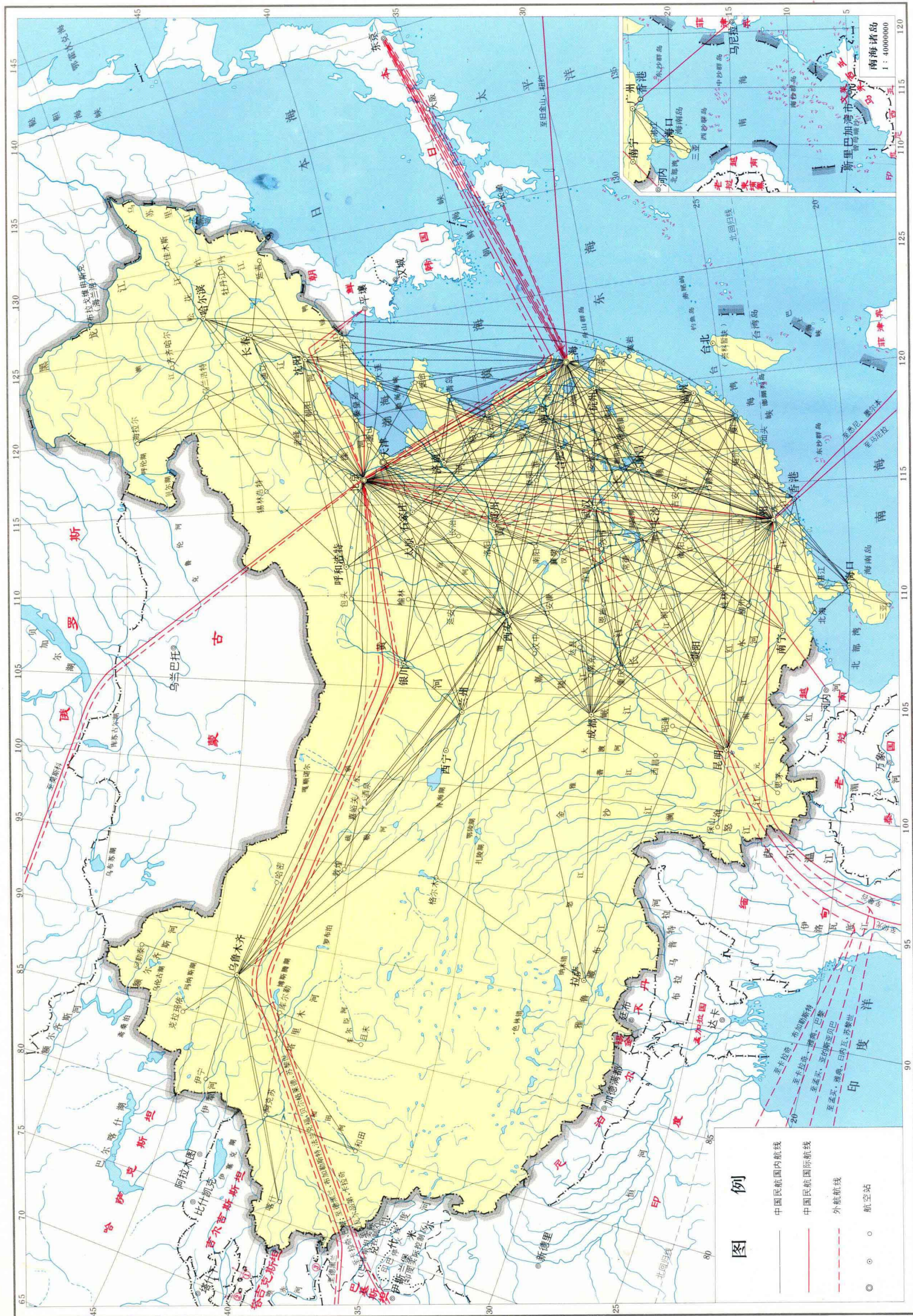
1:16250000

0 200 400 600 800 1000km

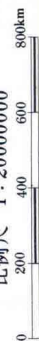
国界、省、自治区、直辖市、军事分界线、首都、直辖市、省、自治区、行政中心、驻地、县、主要城镇、外国、铁路、航空、公路、长、沼泽、盐、湖、注册

国界、省、自治区、直辖市、军事分界线、首都、直辖市、省、自治区、行政中心、驻地、县、主要城镇、外国、铁路、航空、公路、长、沼泽、盐、湖、注册

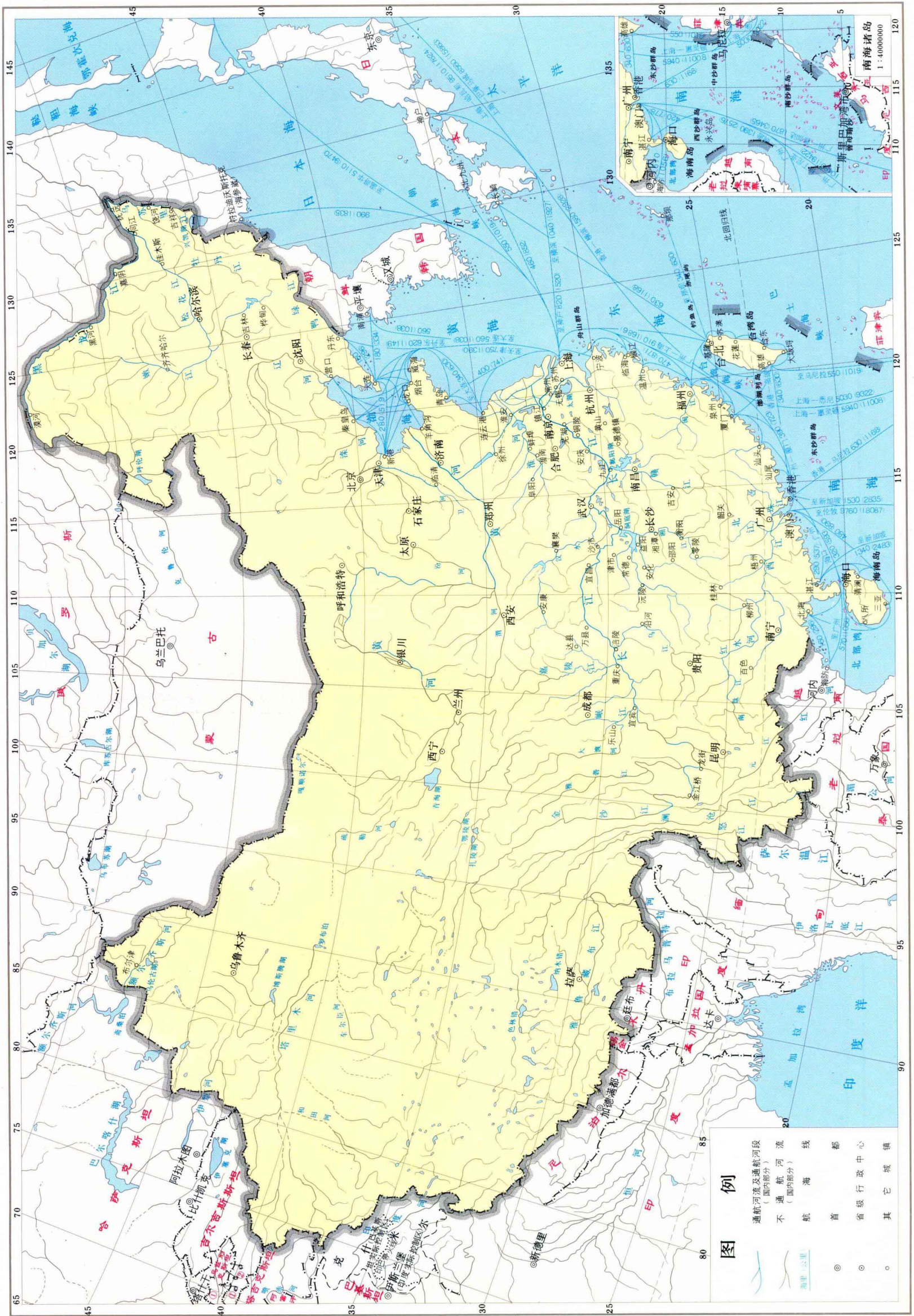
中国航空图



比例尺 1:20000000



中国水运图



图例

- 通航河流及通航河段 (国内部分)
- 不通航河流 (国内部分)
- 航海
- 首
- 省级行政中心
- 其它城镇

① 塔吉克斯坦 ② 乌兹别克斯坦

比例尺 1:20000000





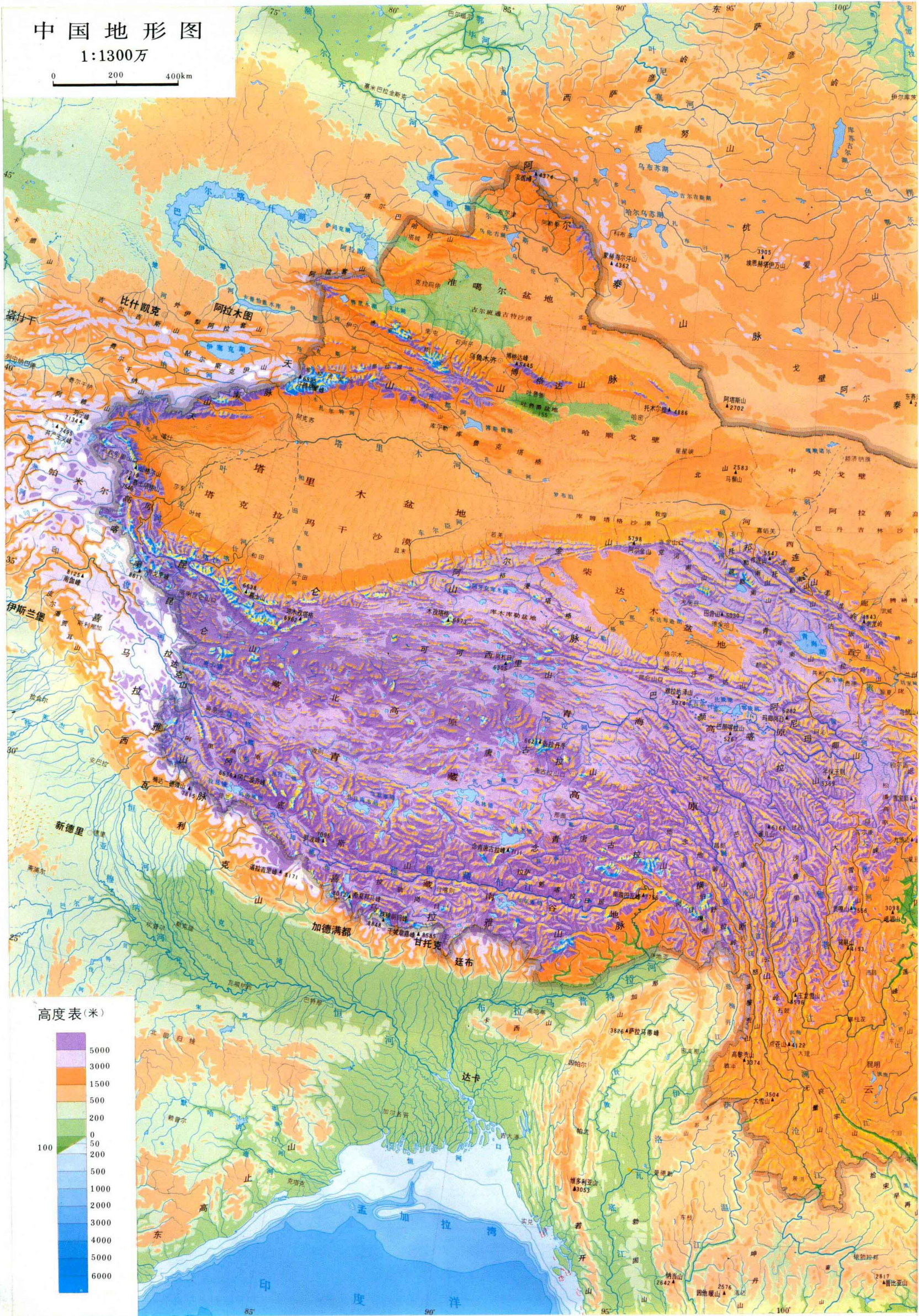
交通图



中国地形图

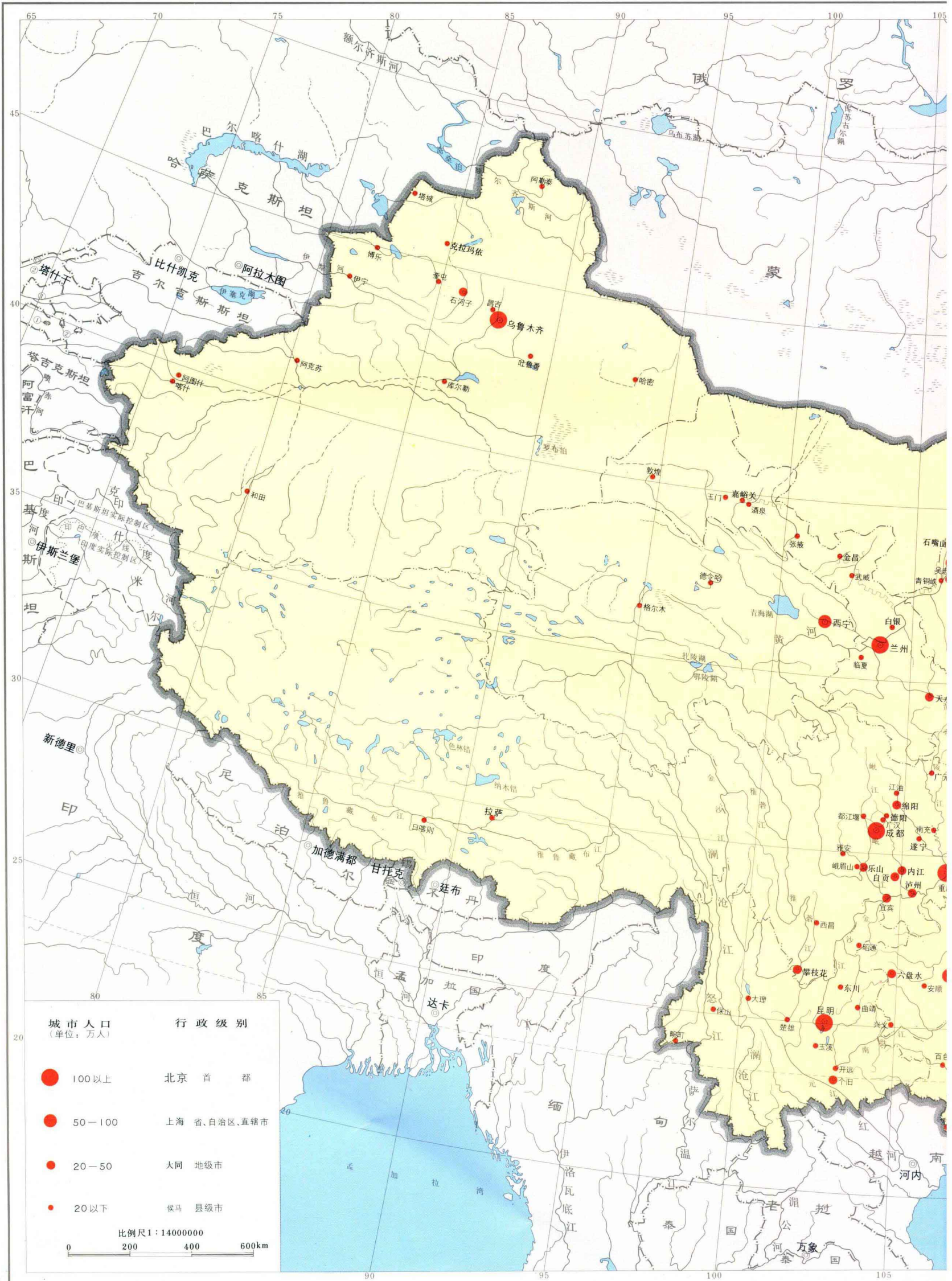
1:1300万

0 200 400km





南海诸岛
1:2 890 万

















人口分布图















图 例









































市 域 图

	北京市	首 都
	常州市 靖江县	市、县
	靖江县	县 (比例尺 < 1:100万时)
	玉祁镇 三河口	镇、乡
	石庄 江阴林场	村庄、单位
		古 迹
		风景名胜
		纪 念 地
		铁路、车站
		隧 道
		主、次公路
		堤
		航 海 线
		长 城











城 郊 图

	常州市 靖江县	市、县
	玉祁镇 三河口	镇、乡
	石庄 江阴林场	村庄、单位
		古 迹
		风景名胜
		纪 念 地
		铁路、车站
		隧 道
		主、次公路
		堤
		航 海 线
		长 城







市 区 图、城 区 图

	居 民 地		电 影 院
	大 专 院 校		邮 电 局
	工 矿		宾 馆、饭 店
	公 园 绿 地		体 育 馆
	主 要 街 道		运 动 场
	次 要 街 道		火 车 售 票 处
	一 般 街 道		汽 车 售 票 处
	主 要 公 路		民 航 售 票 处
	次 要 公 路		联 合 售 票 处
	堤、围 墙		塔
	铁 路、车 站		庙 宇、纪 念 地
	立 交 桥		烽 火 台
	隧 道		牌 坊、古 墓
	长 城		碑、亭
	古 城 墙		桥、闸
	省、自 治 区、 直 辖 市 政 府		码 头
	市 政 府		停 泊 场
	县、区 政 府		航 行 标 志
	突 出 建 筑		灯 塔
	医 院		轮 渡 航 线

城 市 总 体 规 划 图

	居 住 工 作 用 地		道 路 广 场
	市、区 中 心 用 地		市 政 公 用 设 施
	文 教 科 研 用 地 体 育 卫 生		绿 化 用 地
	工 业 用 地		河 湖 水 面
	仓 储 用 地		风 向 玫 瑰
	对 外 交 通 用 地		


境 界

	国 界
	未 定 国 界
	省 级 界
	地 级 界
	县 级 界
	地 区 界

水 文

	海 岸 线
	河 流、流 向
	时 令 河
	伏 流 河
	运 河、渠 道
	湖 泊
	时 令 湖
	水 库、坝
	滩 地
	渔 塘
	沼 泽
	盐 田
	泉、井

地 形

	山 峰
	等 高 线
	山 (丘) 地
	沙 漠
	溶 洞、隘 口