

National Geography Of China


无论是历史悠久的皇城古都，还是灵秀悠远的江南古镇；无论是冰雪遍布的寒冷极地，还是烈焰如火的沙漠荒原；无论是山峦起伏的壮美山地，还是广阔深邃的碧波大海……数万年的沧海桑田谱写着中华大地的壮美诗篇，数千年的繁衍生息激荡出华夏文明的恢宏画卷。不管是咫尺还是天涯，大自然的真实永远不会因为我们的懵懂而褪色。

# 国家地理

## 中国卷

《国家地理系列》编委会编

国家地理系列



蓝天出版社

www.ltcbs.com

国家地理系列

National Geography Of China

# 国家地理 中国卷

《国家地理系列》编委会编



蓝天出版社  
www.ltcb.com



## 图书在版编目(CIP)数据


国家地理·中国卷/《国家地理系列》编委会编。—北京：  
蓝天出版社，2012.9


(国家地理系列)

ISBN 978-7-5094-0787-5

I. ①国… II. ①国… III. ①地理—中国 IV. ①K91


中国版本图书馆CIP数据核字 (2012) 第219719号



责任编辑 / 胡 洁  
封面设计 / 夏 鹏 垠 子  
出 版 / 蓝天出版社  
社 址 / 北京市复兴路14号 (邮编100843)  
制 作 /  (www.rzbook.com)  
印 刷 / 北京艺堂印刷有限公司  
开 本 / 787×1092mm 1/16  
印 张 / 24  
字 数 / 260千字  
版 次 / 2012年9月第1版  
印 次 / 2012年9月第1次印刷  
定 价 / 39.80元



# 目录



## 国家概况 12

边界疆域/人口、民族/  
行政区划分

## 中国地貌 14

高原/山地/平原/  
盆地/丘陵/戈壁·沙漠/  
岛屿/海岸/地震带分布

## 中国水系 18

长江/黄河/大运河/湖  
泊/沼泽/冰川/近海

## 中国气候 22

大陆性季风气候/气温/  
降水/梅雨/台风

## 中国自然资源 24

土地资源/水资源/森  
林资源/能源资源/矿  
产资源/生物资源/海  
洋资源

## 华北地区 26

鄂尔多斯高原/巴丹吉  
林沙漠/太行山/河套  
文化

## 北京市 28

香山/永定河/龙庆峡/  
密云水库/黑龙潭/气  
候/自然资源/周口店

北京人/京剧/北京的  
胡同/市花——月季/  
北京四合院/十三陵/  
卢沟桥/八达岭长城/  
故宫/圆明园/天坛/  
故宫的文物/天安门/  
雍和宫/王府井/琉璃  
厂/发达的经济/中关  
村/颐和园

## 天津 42

簸箕形的地貌/冲积平  
原/海河/渤海湾/气  
候/丰富的资源/紫砂  
陶土/人口、民族/历  
史沿革/天津卫/估衣



街/泥人张/杨柳青年  
画/狗不理包子/和平  
区/塘沽区/南开区/  
京东第一山/霍元甲故  
居/黄崖关长城/独乐  
寺/大悲禅院/天后宫  
/天津广东会馆/石家  
大院

## 河北 52

河北平原/雾灵山/苍  
岩山/滦河/白洋淀/  
降雨量级划分/燕塞湖/  
四季分明/资源之乡/  
人口、民族/燕赵大地/  
祖冲之/河北梆子/西







柏坡/赵州桥/石家庄  
市/山海关/娲皇宫及  
石刻/开元寺塔/承德  
避暑山庄

## 山西 62

太原盆地/吕梁山/恒  
山/汾河盆地/汾河/  
精卫填海/壶口瀑布/干  
旱的气候/煤炭之乡/  
人口、民族/山西寻  
根圣地/娘子关/“吃  
醋”的山西人/太原  
市/大同市/临汾市/晋  
祠/云冈石窟/双林寺/  
应县木塔/五台山/平遥  
古城/晋商与大院文化

## 内蒙古 72

呼伦贝尔草原/鄂尔多  
斯高原/阴山山脉/响  
沙之王/巴丹吉林沙  
漠/呼伦湖/乌拉盖尔  
河/辽阔的草原牧场/

胡杨树/气候/蒙古族/  
蒙古包·那达慕/鄂温  
克族·达斡尔族/鄂伦  
春族/那达慕大会/成  
吉思汗/呼和浩特市/  
包头市/昭君墓/辽上  
京遗址/居延海

## 东北地区 82

大兴安岭·小兴安岭/  
乌苏里江/鸭绿江/北  
国粮仓/镜泊湖/丹顶  
鹤/东北虎/东北三宝·  
猴头菇

## 辽宁 86

辽东半岛/辽河平原/  
千山/辽东湾/葫芦岛/  
辽河/本溪湖/气候/丰  
富的资源/人参/满族/  
新乐遗址/清太祖努尔  
哈赤/沈阳故宫/贝雕  
艺术/沈阳市/大连市/  
金石滩/北镇庙/红海

滩/辽宁古长城/崇兴  
寺双塔/万佛堂石窟

## 吉林 96

吉林丘陵/松花江/图  
们江/长白山脉/长白  
山温泉/长白山天池/  
大陆性气候/雾凇/梅  
花鹿/高句丽王国/中  
国一汽/朝鲜族/长春  
市/吉林市/灵光塔/  
鸭园溶洞/净月潭/龙  
潭/长白瀑布/可怕的  
“干饭盆”

## 黑龙江 106

松嫩平原/三江平原/  
五大连池火山群/黑龙  
江/乌苏里江/林海雪  
原/太阳岛/寒冷的气  
候/大庆油田/丹顶鹤  
/赫哲族/“冰城”哈  
尔滨/哈尔滨东正教堂  
/冰灯游园会/“北极  
村”漠河/瑷珲古城/  
极乐寺/兴隆寺/哈尔  
滨文庙/珍宝岛/扎龙  
自然保护区

## 华东地区 114

江淮平原/雁荡山/鄞  
阳湖/鄞阳湖平原/河  
姆渡文化/良渚文化

## 上海 118

黄浦江/吴淞江/滨海  
湿地/崇明岛/河口沙

洲/湿润的气候/东方  
明珠塔/上海的梅雨/  
浦东新区/玉佛寺/豫  
园/城隍庙

## 江苏 124

太湖平原/太湖/洪泽  
湖/高邮湖/气候/自  
然资源/麋鹿/人口、  
民族/连阴雨/苏绣/  
南京市/扬州市/苏州  
市/无锡市/周庄/中  
山陵/寒山寺/虎丘/  
宝带桥/苏州园林

## 浙江 134

杭嘉湖平原/宁绍平  
原/杭州湾/钱塘湖/  
钱塘江/富春江/湿润  
的气候/自然资源/人  
口、民族/王羲之/六  
和塔/杭州丝绸/杭州  
老字号/大禹陵/越剧/  
杭州市/温州市/宁波市  
/绍兴市/普陀山/千岛  
湖/东坡浚湖筑苏堤/  
乌镇/西湖/嘉兴南湖/  
灵隐寺·飞来峰







## 安徽 144

皖中沿江平原/小孤山  
/巢湖盆地/江南溶洞群/  
天柱山/巢湖/太平湖/  
温和的气候/地理分界线/  
扬子鳄/人口、民族/歙砚/  
黄梅戏/凤阳花鼓/屯溪老  
街/徽商/合肥市/芜湖市/  
九华山/宏村/徽州牌坊/  
黄山


## 江西 154

罗霄山脉/赣中南丘陵/  
红色丘陵(红壤)/

赣江/井冈山/庐山/  
季风气候/茨坪/“鹤都”/  
人口、民族/景德镇/白鹿洞  
书院/南昌市/九江市/三清山/  
滕王阁/石钟山/婺源古建  
筑群

## 山东 164

胶东丘陵/山东半岛/  
鲁中南山地/蒙山/昆嵛山/  
泰山/莱州湾/崂山/东平  
湖/泗河/南四湖/奇特的捕  
鱼法



/气候/金矿/胜利油田/  
人口、民族/大汶口文化/  
曲阜三孔/孟子/济南市/  
济南名泉/青岛市/蓬莱水  
城

## 华中地区 174

三门峡/颍河/汉江

## 河南 176


南阳盆地/嵩山/伏牛山/  
水系/气候/矿产资源/猕  
猴/“恐龙之乡”/人口、民  
族/仰韶文化遗址/豫北女  
红文化/殷墟/裴李岗文化/  
豫剧/轩辕故里/嵩阳书院/  
少林寺/郑州市/少林武  
术/洛阳市/开封市/龙门  
石窟

## 湖北 186

江汉平原/大别山/武昌  
鱼/清江/洪湖/气候/生物  
宝库——神农架/人口、民  
族/野人传说/古楚文化传  
承/武汉市/宜昌市/武汉  
长江大桥/葛洲坝/黄鹤楼/  
九宫山/武当山/明显陵/  
曾侯乙墓/荆州古城/归元  
寺

## 湖南 196

衡山/武陵山/雪峰山/  
桃花源/索溪峪/湘江/洞  
庭湖/浏阳河/气候/“金属  
之乡”/斑竹/土家族/马王  
堆汉墓/蔡伦造纸/湘西吊  
脚楼/傩文化/长沙市/岳  
阳市/湘菜/岳阳楼/凤凰  
古城/武陵源







## 华南地区 206

雷州半岛/东南沿海丘陵

### 广东 208

珠江三角洲/珠江/丹霞地貌/海洋气候/台风/自然资源/发达的经济/增城挂绿荔枝/客家七样菜/客家人/海上丝绸之路/广州市/潮州功夫茶/深圳市/佛山市/珠海市/肇庆星湖/开平碉楼/潮

州古城/虎门炮台/陈家祠

### 福建 220

武夷山脉/博平岭/东山岛/马祖列岛/闽江/晋江/九龙江/气候/风能/畲族/畲族凤凰装/漳州布袋戏/妈祖文化/客家土楼/福州市/厦门市/“八闽”的由来/鼓浪屿/南普陀寺/南山寺/开元寺/安

平桥/万石岩

## 海南 230

五指山/万泉河/百花岭/西沙群岛/南沙群岛/热带海底世界/热带气候/自然资源/南湾猴岛/见血封喉树/黎族/黎族服饰/黄道婆/海口市/三亚市/天涯海角的故事/天涯海角/白石岭/亚龙湾/东郊椰林/海底森林/琼岛火山遗址

## 西南地区 240

金沙江/长江三峡/黑颈鹤

### 广西 242

十万大山/岩溶地貌/大瑶山/郁江/红水河/漓江/乐业天坑群/气

候/自然资源/花坪自然保护区/瑶族/壮族/京族/仫佬族/毛南族/南宁市/桂林市/柳州市/桂林漓江

## 重庆 252


嘉陵江小三峡/小寨天坑/神女峰/气候/白帝城/丰都鬼城/大足石刻/芙蓉洞/悬棺/三峡栈道/张飞庙/工商业重镇/渝中区/涪陵区

## 四川 258

贡嘎山/四川盆地/海螺沟冰川/四姑娘山/四姑娘山传说/岷江/大渡河/气候/自然资源/大熊猫/羌族/摩梭人/三星堆/都江堰/湖广填四川/成都市/乐山大佛/峨眉山/







九寨沟/蜀南竹海/黄龙/稻城

## 贵州 270

乌蒙山/大娄山/草海/乌江/花江大峡谷/马岭河峡谷/气候/自然资源/黔金丝猴/苗族/侗族/奢香塑像/蜡染/布依族/水族/仡佬族/贵阳市/黔灵山/梵净山/织金洞/黄果树瀑布

## 云南 280

红土高原/哀牢山/石林景区/梅里雪山/滇池/三江并流/气候/滇金丝猴/西双版纳/傣族/白族/彝族/东巴文化/元谋文化/春城昆明/古城大理/崇圣寺/苍山洱海/过桥米线/蝴蝶泉/玉龙雪山/丽江古城/香格里拉

## 西藏 292

喜马拉雅山脉/珠穆朗玛峰/冈底斯山脉/念青唐古拉山脉/横断山脉/唐古拉山脉/雅鲁藏布江/纳木错/气候/"地热博物馆"/藏羚羊/牦牛/牧业/青藏铁路/西藏交通/文成公主入藏/藏族/藏传佛教/活佛转世/

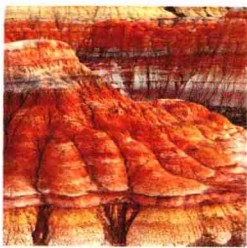
酥油和糌粑/藏戏/晒佛节/天葬/门巴族/珞巴族/青稞酒/锅庄舞/拉萨市/布达拉宫/大昭寺/萨迦寺/扎什伦布寺/哲蚌寺/江孜宗山炮台/色拉寺/古格王朝遗址/八廓街

## 西北地区 306

丝绸之路/贺兰山/阿尔金山脉

## 陕西 308


陕南山地/关中平原/



陕北黄土高原/太白山/汉中盆地/华山/渭河/陕西水资源的特点/气候/自然资源/蓝田人·半坡人/陕北剪纸/唐三彩/陕北民歌/西安市/革命圣地延安/大小雁塔/黄帝陵/华清宫/陕西历史博物馆/骊山老母祠/秦始皇陵

## 甘肃 320

祁连山脉/河西走廊/陇东黄土高原/雅丹地貌/腾格里沙漠/乌鞘岭/陇南山地/黑河/疏勒河/气候/自然资源/镍、钴矿/白唇鹿/裕固族/东乡族/保安族/齐家文化/夜光杯和铜奔马/兰州市/嘉峪关市/牛肉面/酒泉/





玉门关/嘉峪关/锁阳城遗址/麦积山石窟/鸣沙山·月牙泉/崆峒山/万寿寺木塔/敦煌莫高窟

## 宁夏 334

银川平原/六盘山/青铜峡水库/泾河/干旱的气候/自然资源/回族/西夏故地/西夏文字/银川市/石嘴山市/须弥山石窟/中卫高庙/拜寺口双塔/西夏王陵/贺兰山岩画/三关口明长城


## 青海 342

各拉丹冬峰/可可西里山/巴颜喀拉山/柴达木盆地/通天河/澜沧江/青海湖/气候/自然资源/土族/撒拉族/热贡艺术/西宁市/塔

尔寺/阿尼玛卿山/鄂陵湖与扎陵湖

## 新疆 352

阿尔泰山脉/昆仑山



脉/帕米尔高原/天山山脉/准噶尔盆地/塔里木盆地/吐鲁番盆地/塔里木河/罗布泊/火焰山/博斯腾湖/天山天池/喀纳斯湖/干冷的气候/自然资源/胡杨林/坎儿井/水果之乡/维吾尔族/哈萨

克族/塔吉克族/美玉和丝绸/乌孜别克族/俄罗斯族/塔塔尔族/柯尔克孜族/楼兰古城/高昌古城/交河古

城/乌鲁木齐市/克拉玛依市/喀什市/柏孜克里克千佛洞/苏公塔/莫尔佛塔/伊犁河/五彩湾/阿帕克霍加墓/博格达峰

## 香港特别行政区

368

浅水湾/大屿山岛/九龙半岛/香港岛/维多利亚港/太平山/香港会议展览中心/海洋公园/香港金融中心

## 澳门特别行政区

374

澳门半岛/澳门的岛屿/气候/妈祖阁/大三巴牌坊/松山灯塔/黑沙湾海滨浴场/澳门特区政府总部

## 台湾 378

玉山山脉/台湾岛/钓鱼岛列岛/澎湖列岛/淡水河/气候/自然资源/高山族/台北市/槟榔/阿里山/日月潭/阳明山/台湾故宫博物院/太鲁阁峡





国家地理系列

National Geography Of China

# 国家地理 中国卷

《国家地理系列》编委会编



蓝天出版社  
www.ltcbbs.com



## 图书在版编目(CIP)数据


国家地理·中国卷/《国家地理系列》编委会编. —北京:  
蓝天出版社, 2012.9


(国家地理系列)

ISBN 978-7-5094-0787-5

I. ①国… II. ①国… III. ①地理—中国 IV. ①K91

中国版本图书馆CIP数据核字 (2012) 第219719号



责任编辑 / 胡 洁  
封面设计 / 夏 鹏 垠 子  
出 版 / 蓝天出版社  
社 址 / 北京市复兴路14号 (邮编100843)  
制 作 /  (www.rzbook.com)  
印 刷 / 北京艺堂印刷有限公司  
开 本 / 787×1092mm 1/16  
印 张 / 24  
字 数 / 260千字  
版 次 / 2012年9月第1版  
印 次 / 2012年9月第1次印刷  
定 价 / 39.80元

需要全本请在线购买: [www.cnta.com](http://www.cnta.com)





## 前言

地理作为一个知识概念同人类共生，地理知识随着人类的进步而发展。正因为如此，人们不再只满足于对地理现象和地理事物本质属性的概括，地理两个字正在被赋予更多的内涵，“国家地理”的概念也就应运而生。

作为一个广博的界定，国家地理吸纳融会着人文地理、旅游地理和其他与地理相关的内容，从而产生出一个包含着自然、历史、文化、民俗、生态、旅游等诸多信息的新意义上的地理文化。

抱着对这种文化的思考和诠释这个概念的执著，我们编辑出版了《国家地理·中国卷》一书，期待将一个全新面貌的中国国家地理奉献给读者。本书按通行的行政区域划分法，将中国分为华北、东北、华东、华中、华南、西南、西北七大部分，每部分以省（直辖市、自治区、特别行政区）为单位，从人口、地貌、气候、历史文化、民族、经济和旅游等方面做了详细的介绍。本书运用1000多幅精美图片，结合30多万翔实、准确的文字，打破了地理类图书学术性过强的壁垒，真实地再现了中国国家地理的山水画卷。



# 怎样阅读本书

《国家地理·中国卷》按照通行的行政区划划分介绍了中国7大行政区域和中国的的基本地理概况，全书以行政区为纲，以省（直辖市、自治区、特别行政区）为最大单位，用图文结合的方式为您生动展现出中国各地区、各省市精彩纷呈的自然景观、社会经济、民族文化等方面面的地理情况，让您在轻松阅读中浏览中国地理风貌。

## 地区概述

置于各地区单元扉页的概述文字简明地讲解该单元所介绍地区的综合状况，并附有列表，将位于该地区的省区一一列出。

## 地区概述

开篇对该地区的情况进行综合性介绍，简明扼要地讲解当地的地理、经济、历史等方面的概况。

XINAN

## 西南地区

### 西南地区一览



- ▶ 广西
- ▶ 重庆
- ▶ 四川
- ▶ 贵州
- ▶ 云南
- ▶ 西藏

西南地区一般指位于中国西南部的3省2区1市，包括四川、云南省、贵州省、西藏自治区、广西壮族自治区以及重庆市。西南地区多山地、丘陵和盆地，以亚热带山地高原气候为主。西南人口分布极不均匀。汉族为主，有藏、彝、傣、白、壮、苗等少数民族。全区原有经济基础薄弱，是中国经济比较落后地区之一。但自然条件复杂，资源丰富，发展潜力大。可建成全国性的以水电为主的能源基地，以冶金、机械、化工、军工为主的重工业基地，强大的林牧业基地。

### 金沙江

金沙江是长江上游从青海省至水，因江中出产金沙而得名。金沙江从巴塘河口到四川省宜宾市岷江口的一段，古名叫做神川、丽水、魂。金沙江使如一条轻捷的野马，以青色的群山间奔腾而下，两岸翠绿色的护林和建群的稻田与梯田上两两深浸的花边，依山而筑的小楼错落有致，石阶蜿蜒而上，纵贯小楼，楼中的小窗宛约的秋米，均由青石板铺成，整个小镇显得安详和静。



240

沙鲁里山和宁静山间龙纳西族自治县的石东北流，至无量口，形成谷深达3000米，两岸悬崖飞瀑，川流城内97%属于川麻、峰峻谷深，石礁林立，水量丰沛为丰富，约占全国的

### 长江三峡

长江三峡以其险峻的风光、磅礴的气势称誉于世。其中以瞿塘峡长约8千米，的一峡，峡口处江面狭窄如两刀劈，山天相映，巫峡长约40千米，宛如一条天然曲折，宛如一条天然巫山十二峰，在江上只居在最高的集仙峰绝壁，崖壁如壁，传为传说称孔明碑。西陵峡西口，止宜昌市南津关，是三峡中最长的峡，峡名于世。

### 黑颈鹤

黑颈鹤主要分布于甘肃，在世界5大鹤种

中，黑颈鹤属鹤形目，鹤科，全世界只有3600多只，了保护鹤种，在黄河上游的甘肃拉河一带越冬时



## 图片

1000多幅精美图片是本书的最大特点，图片选用了中国各地的主要风光、景点、名胜等，对文字进行生动地呈现、补充和说明，内容丰富，具有强烈的吸引力和震撼力。

## 小专栏


花絮性的小专栏，或介绍地理知识，或讲述当地民俗、特产，以突出趣味性为主，是正文内容的进一步扩展。





## 条目

以说明性文字为主的知识条目是本书最基本的组成单元，精致的文字生动地呈现各省、市、自治区、特别行政区的地理景观、人文社会等各个方面准确的知识 and 信息。



长江三峡之一的西陵峡

家认识最晚的一种鹤，黑颈鹤体长130厘米左右，体羽大都呈黑灰，前颈及上颈侧面披以黑羽，属原鹤类，是中国一级重点保护野生动物，属世界濒危物种。黑颈鹤世界上唯一生长、繁殖在高原的，一般生活在湖泊、沼泽地带或湖沼滩丛中，生性机警，当敌害

接近时，就扇动两翼，慢跑几步起飞。黑颈鹤喜食农作物、昆虫、小型两栖爬行动物和水生植物。黑颈鹤藏语叫“中中”或“中中嘎嘎”，意为“鹤”，“白鹤”，与汉族喜爱丹顶鹤一样，藏族对黑颈鹤非常喜爱，并将它视为吉祥鸟而备加爱护。

241

## 图片注释

简洁、精练的图片注释是对图片所展现内容的扩展和延伸。

## 档案卡

每个省、直辖市、自治区、特别行政区都配有档案卡，集中介绍该地区地理面积、人口、民族等基本情况。



270

271

## 省市小档案

### 省会

贵阳市

### 简称

黔、贵

### 面积

17.61万平方千米

### 人口


4092万（2011年）

### 民族

汉、苗、布依、侗、彝、仡佬、水、白、壮、瑶、土家等



# 目录



## 国家概况 12

边界疆域/人口、民族/  
行政区划分

## 中国地貌 14

高原/山地/平原/  
盆地/丘陵/戈壁·沙漠/  
岛屿/海岸/地震带分布

## 中国水系 18

长江/黄河/大运河/湖  
泊/沼泽/冰川/近海

## 中国气候 22

大陆性季风气候/气温/  
降水/梅雨/台风

## 中国自然资源 24

土地资源/水资源/森  
林资源/能源资源/矿  
产资源/生物资源/海  
洋资源

## 华北地区 26

鄂尔多斯高原/巴丹吉  
林沙漠/太行山/河套  
文化

## 北京市 28

香山/永定河/龙庆峡/  
密云水库/黑龙潭/气  
候/自然资源/周口店

北京人/京剧/北京的  
胡同/市花——月季/  
北京四合院/十三陵/  
卢沟桥/八达岭长城/  
故宫/圆明园/天坛/  
故宫的文物/天安门/  
雍和宫/王府井/琉璃  
厂/发达的经济/中关  
村/颐和园

## 天津 42

簸箕形的地貌/冲积平  
原/海河/渤海湾/气  
候/丰富的资源/紫砂  
陶土/人口、民族/历  
史沿革/天津卫/估衣



街/泥人张/杨柳青年  
画/狗不理包子/和平  
区/塘沽区/南开区/  
京东第一山/霍元甲故  
居/黄崖关长城/独乐  
寺/大悲禅院/天后宫  
/天津广东会馆/石家  
大院

## 河北 52

河北平原/雾灵山/苍  
岩山/滦河/白洋淀/  
降雨量级划分/燕塞湖/  
四季分明/资源之乡/  
人口、民族/燕赵大地/  
祖冲之/河北梆子/西







柏坡/赵州桥/石家庄  
市/山海关/娲皇宫及  
石刻/开元寺塔/承德  
避暑山庄

## 山西 62

太原盆地/吕梁山/恒  
山/汾河盆地/汾河/  
精卫填海/壶口瀑布/干  
旱的气候/煤炭之乡/  
人口、民族/山西寻  
根圣地/娘子关/“吃  
醋”的山西人/太原  
市/大同市/临汾市/晋  
祠/云冈石窟/双林寺/  
应县木塔/五台山/平遥  
古城/晋商与大院文化

## 内蒙古 72

呼伦贝尔草原/鄂尔多  
斯高原/阴山山脉/响  
沙之王/巴丹吉林沙  
漠/呼伦湖/乌拉盖尔  
河/辽阔的草原牧场/

胡杨树/气候/蒙古族/  
蒙古包·那达慕/鄂温  
克族·达斡尔族/鄂伦  
春族/那达慕大会/成  
吉思汗/呼和浩特市/  
包头市/昭君墓/辽上  
京遗址/居延海

## 东北地区 82

大兴安岭·小兴安岭/  
乌苏里江/鸭绿江/北  
国粮仓/镜泊湖/丹顶  
鹤/东北虎/东北三宝·  
猴头菇

## 辽宁 86

辽东半岛/辽河平原/  
千山/辽东湾/葫芦岛/  
辽河/本溪湖/气候/丰  
富的资源/人参/满族/  
新乐遗址/清太祖努尔  
哈赤/沈阳故宫/贝雕  
艺术/沈阳市/大连市/  
金石滩/北镇庙/红海

滩/辽宁古长城/崇兴  
寺双塔/万佛堂石窟

## 吉林 96

吉林丘陵/松花江/图  
们江/长白山脉/长白  
山温泉/长白山天池/  
大陆性气候/雾凇/梅  
花鹿/高句丽王国/中  
国一汽/朝鲜族/长春  
市/吉林市/灵光塔/  
鸭园溶洞/净月潭/龙  
潭/长白瀑布/可怕的  
“干饭盆”

## 黑龙江 106

松嫩平原/三江平原/  
五大连池火山群/黑龙  
江/乌苏里江/林海雪  
原/太阳岛/寒冷的气  
候/大庆油田/丹顶鹤  
/赫哲族/“冰城”哈  
尔滨/哈尔滨东正教堂  
/冰灯游园会/“北极  
村”漠河/瑷珲古城/  
极乐寺/兴隆寺/哈尔  
滨文庙/珍宝岛/扎龙  
自然保护区

## 华东地区 114

江淮平原/雁荡山/鄞  
阳湖/鄞阳湖平原/河  
姆渡文化/良渚文化

## 上海 118

黄浦江/吴淞江/滨海  
湿地/崇明岛/河口沙


洲/湿润的气候/东方  
明珠塔/上海的梅雨/  
浦东新区/玉佛寺/豫  
园/城隍庙

## 江苏 124

太湖平原/太湖/洪泽  
湖/高邮湖/气候/自  
然资源/麋鹿/人口、  
民族/连阴雨/苏绣/  
南京市/扬州市/苏州  
市/无锡市/周庄/中  
山陵/寒山寺/虎丘/  
宝带桥/苏州园林

## 浙江 134

杭嘉湖平原/宁绍平  
原/杭州湾/钱塘湖/  
钱塘江/富春江/湿润  
的气候/自然资源/人  
口、民族/王羲之/六  
和塔/杭州丝绸/杭州  
老字号/大禹陵/越剧/  
杭州市/温州市/宁波市  
/绍兴市/普陀山/千岛  
湖/东坡浚湖筑苏堤/  
乌镇/西湖/嘉兴南湖/  
灵隐寺·飞来峰







赣江/井冈山/庐山/  
季风气候/茨坪/“鹤  
都”/人口、民族/景  
德镇/白鹿洞书院/南  
昌市/九江市/三清山  
/滕王阁/石钟山/婺  
源古建筑群

## 安徽 144


皖中沿江平原/小孤山  
/巢湖盆地/江南溶洞  
群/天柱山/巢湖/太  
平湖/温和的气候/地  
理分界线/扬子鳄/人  
口、民族/歙砚/黄梅  
戏/凤阳花鼓/屯溪老  
街/徽商/合肥市/芜  
湖市/九华山/宏村/  
徽州牌坊/黄山

## 江西 154

罗霄山脉/赣中南丘陵  
/红色丘陵(红壤)/

## 山东 164

胶东丘陵/山东半岛/  
鲁中南山地/蒙山/昆  
崙山/泰山/莱州湾/  
崂山/东平湖/泗河/  
南四湖/奇特的捕鱼法



/气候/金矿/胜利油  
田/人口、民族/大汶  
口文化/曲阜三孔/孟  
子/济南市/济南名泉  
/青岛市/蓬莱水城

## 华中地区 174

三门峡/颍河/汉江

## 河南 176

南阳盆地/嵩山/伏  
牛山/水系/气候/矿  
产资源/猕猴/“恐  
龙之乡”/人口、民  
族/仰韶文化遗址/  
豫北女红文化/殷墟/  
裴李岗文化/豫剧/  
轩辕故里/嵩阳书院/  
少林寺/郑州市/少  
林武术/洛阳市/开  
封市/龙门石窟

## 湖北 186

江汉平原/大别山/武  
昌鱼/清江/洪湖/气  
候/生物宝库——神农  
架/人口、民族/野人  
传说/古楚文化传承/  
武汉市/宜昌市/武汉  
长江大桥/葛洲坝/黄  
鹤楼/九宫山/武当山  
/明显陵/曾侯乙墓/  
荆州古城/归元寺

## 湖南 196

衡山/武陵山/雪峰山/  
桃花源/索溪峪/湘江/  
洞庭湖/浏阳河/气候/  
“金属之乡”/斑竹/  
土家族/马王堆汉墓/  
蔡伦造纸/湘西吊脚楼/  
傩文化/长沙市/岳阳  
市/湘菜/岳阳楼/凤凰  
古城/武陵源

