


《东南亚研究》第一辑
LAOWO GAILUN





老挝概论

郝勇 黄勇 覃海伦 编著

「十二五」国家重点图书出版规划项目




国家出版基金项目
NATIONAL PUBLICATION FOUNDATION

 中国出版集团
 世界图书出版公司

《东南亚研究》第一辑

LAOWO GAILUN



老挝概论

郝勇 黄勇 覃海伦 编著

「十二五」国家重点图书出版规划项目



国家出版基金项目
NATIONAL PUBLICATION FOUNDATION



中国出版集团



世界图书出版公司

图书在版编目(CIP)数据

老挝概论/郝勇,黄勇,覃海伦编著. —广州:世界
图书出版广东有限公司, 2012. 12

(东南亚研究)

ISBN 978-7-5100-1831-2

I. ①老… II. ①郝… ②黄… ③覃…
III. ①老挝—概况 IV. ①K933.4

中国版本图书馆CIP数据核字(2012)第305491号

老挝概论

项目策划: 陈 岩

项目负责: 卢家彬 刘正武

责任编辑: 魏志华 张 华

出版发行: 世界图书出版广东有限公司

(广州市新港西路大江冲25号 邮编: 510300)

电 话: (020)84451969 84453623 84184026

http://www.gdst.com.cn E-mail: pub@gdst.com.cn

经 销: 各地新华书店

印 刷: 广东信源彩色印务有限公司

版 次: 2012年12月第1版

印 次: 2012年12月第1次印刷

开 本: 880mm×1230mm 1/32

字 数: 290千

印 张: 12.125

ISBN 978-7-5100-1831-2/K·0159

定 价: 35.00元

版权所有 侵权必究

咨询、投稿: 020-84460251 gzlzw@126.com

前 言

“东南亚”指亚洲东南部地区，包括越南、老挝、柬埔寨、泰国、缅甸、菲律宾、马来西亚、文莱、新加坡、印度尼西亚、东帝汶等11个国家。该地区人口众多、资源丰富、幅员辽阔，北接东亚大陆，南望澳大利亚，东濒太平洋，西临印度洋，西北与印度、孟加拉国相毗邻，是连接亚洲和大洋洲、太平洋和印度洋的桥梁地带，具有举足轻重的战略地位。

东南亚是中国周边邻国最为集中的地区。通过陆地和海洋的连接，东南亚与中国为邻，是中国通往外部世界的最重要的海上通道，是中国维护国家安全的重要门户。由于山水相连、唇齿相依，中国与东南亚地区自古以来就有着密切的政治、经济和文化上的往来。虽然其间也曾有过摩擦和冲突，但和平友好一直是中国与东南亚交往的主调。新中国成立后，中国政府奉行睦邻友好的和平外交政策，正确处理与周边国家的关系，营造了一个较好的周边环境。特别是冷战结束后，出现了有利于中国改善与周边国家关系的国际大气候，为中国稳定周边关系提供了良好的机遇。在中国的对外关系中，东南亚具有举足轻重的分量，它既是中国实施“睦邻、安邻、富邻”外交的重要目标，也是展现中国与周边国家睦邻友好关系的窗口。无论是中国为实现社会主义现代化争取一个和平的国际环境，还是实施“立足亚太、稳定周边”的对外战略，东南亚都是不可或缺的一环。而在经济上，东南亚有着丰富的自然资源和潜在市场，是中国对外开放、开展互利合作的重要伙伴。因此，密切与东南亚各国的关系，对于中国构建

稳定、和谐的周边环境具有重要意义。

近年来，中国和东南亚各国关系取得了迅速、全面、深入的发展。特别是1997年亚洲金融危机爆发以后，中国坚持人民币不贬值，以不附带任何政治条件的真诚支持和援助获得了东南亚各国的一致赞赏，拉近了相互间的距离，也使中国与东南亚的关系全面推进，不断拓展和深化。2002年11月，《中国与东盟全面经济合作框架协议》的签署，标志着中国—东盟建立自由贸易区的进程正式启动，也标志着中国与东南亚国家的经贸合作进入了新的历史阶段。此后，双方又将合作拓展到政治、安全和战略领域，相继签署了《中国与东盟关于非传统安全领域合作联合宣言》、《南海各方行为宣言》，以及中国加入《东南亚友好合作条约》，确立“中国—东盟面向和平与繁荣的战略伙伴关系”等，奠定了中国与东南亚国家进行整体性制度合作的框架基础，中国与东南亚关系由此进入了合作共赢的发展阶段。

随着2010年中国—东盟自由贸易区的正式全面启动，中国东盟博览会和商务与投资峰会、大湄公河次区域经济合作、北部湾经济区的开放开发等一系列合作机制的建立和实施，昆河铁路、昆曼公路等一批跨国合作项目的建成和投入使用，可以预见中国和东南亚各国的经贸关系会更加密切，合作机制会更加健全，双方的相互依存度会更加牢固。在此背景下，越来越多的国人希望进一步了解和认识东南亚。有鉴于此，解放军外国语学院亚非语系依据自身拥有覆盖东南亚地区主要语言的优势和东南亚语种群办学52年的历史积淀，组织编写了《东南亚概论》、《越南概论》、《老挝概论》、《柬埔寨概论》、《泰国概论》、《缅甸概论》、《马来西亚概论》、《印度尼西亚

亚概论》等，分别从自然地理、历史简况、民族与习俗、宗教信仰、文学艺术、政治制度、国民经济、军事与国防、对外关系等方面对东南亚及东南亚各国的国情与社会文化进行了阐述。参加丛书编撰工作的均为解放军外国语学院东南亚语种方向的专家学者。他们精通英语和东南亚语言，熟悉东南亚文化，在编写过程中多采用第一手资料，使丛书内容具有丰富、翔实、权威的特点。

在充满机遇与挑战的全球化时代，中国如何把握住时机，继续深化与东南亚国家的睦邻友好关系，提升在政治、经济、贸易、文化、安全等各领域的广泛交流与深入合作，是一个重要课题。《东南亚研究》丛书旨在为希望了解东南亚情况的人士提供较为客观、全面的知识与信息。由于受资料收集和学术水平等诸多因素的限制，书中所表述的观点难免有疏漏和不当之处，敬请广大读者批评指正。同时，我们也衷心希望有更多更好的东南亚研究成果问世。

解放军外国语学院亚非语系

《东南亚研究》编辑委员会

2012年11月

目 录

引 言	1
第一章 自然地理	4
第一节 地理状况	4
一、地形	4
二、河流	10
三、气候	13
第二节 自然资源	15
一、水能资源	15
二、矿藏资源	19
三、森林资源	24
四、动物资源	26
第三节 人口与行政区划	26
一、现行行政区划	26
二、重要城市	32
三、人口	36
第二章 历史简况	40
第一节 古代部分(史前—1893年)	40
一、史前社会	40
二、老挝古国	41
三、澜沧王国	44
四、澜沧王国的分裂	49
第二节 近代部分(1893—1954年)	51
一、法属时期	51

二、日本侵占老挝·····	54
三、法国重返老挝·····	55
第三节 现代部分(1954—1975年)·····	57
一、第一次联合政府·····	57
二、第二次联合政府·····	59
三、第三次联合政府·····	61
四、老挝人民民主共和国的成立·····	62
第三章 民族与习俗·····	64
第一节 民族·····	64
一、老泰语族系·····	66
二、汉藏语族系·····	70
三、孟—高棉语族系·····	73
四、苗瑶语族系·····	80
第二节 传统节日·····	81
一、一月的恕罪节·····	82
二、二月的丰收节·····	82
三、三月的烤糕节和万佛节·····	83
四、四月的吠陀节·····	83
五、五月的泼水节·····	84
六、六月的高升节·····	86
七、七月的清洗节·····	86
八、八月的人夏节·····	87
九、九月的祭鬼节·····	88
十、十月的祭祖节·····	89
十一、十一月的出夏节·····	89
十二、十二月的献僧衣节·····	89

十三、塔銮节·····	90
第三节 风俗习惯·····	91
一、十四俗·····	91
二、生活习俗·····	95
三、其他习俗·····	105
第四章 宗教信仰·····	108
第一节 佛 教·····	108
一、起源和传承·····	108
二、主要教义·····	111
三、对社会发展进程的影响·····	113
第二节 婆罗门教·····	118
第三节 原始宗教·····	120
一、鬼·····	120
二、神·····	122
第四节 其他宗教·····	123
第五章 文学艺术·····	126
第一节 文 学·····	126
一、古代文学·····	126
二、近现代文学·····	134
三、当代文学·····	140
第二节 音乐与舞蹈·····	141
一、音乐·····	141
二、舞蹈·····	148
第三节 电影与戏剧·····	150
一、电影·····	150

二、戏剧	156
第四节 美术	158
一、绘画	159
二、雕塑	159
第五节 建筑艺术	160
一、寺庙建筑	160
二、民居建筑	161
第六节 传统工艺	165
第六章 教育和文化事业	168
第一节 教育事业	168
一、教育简况	168
二、教育体系	170
三、佛寺教育	174
四、华文教育	175
五、师资培养	178
六、高等教育改革	179
七、教育科研	182
第二节 文化事业	183
一、传媒业	183
二、印刷出版	192
三、体育	193
第七章 政治制度	195
第一节 政治发展进程	195
第二节 宪法	197
一、宪法产生过程	197

二、宪法基本内容·····	199
三、2003年宪法修正案·····	200
第三节 国体与政体·····	202
一、国体·····	202
二、政体·····	203
第四节 国家机构·····	204
一、国会·····	204
二、国家元首·····	211
三、行政机关·····	212
四、司法机关·····	218
第五节 政党与团体·····	221
一、政党·····	221
二、政治团体·····	228
三、群众团体·····	230
第八章 国民经济·····	234
第一节 经济发展简史·····	234
第二节 主要经济部门·····	236
一、种植业·····	238
二、林业·····	240
三、水电业·····	242
四、矿业·····	245
五、纺织业·····	247
六、旅游业·····	249
七、交通运输·····	253
八、对外贸易和外国资本·····	262

第三节 经济发展前景	267
一、总体目标	268
二、宏观经济奋斗目标	268
三、经济行业发展目标	269
第九章 军事与国防	272
第一节 老挝人民军简史	272
第二节 当前军情概述	279
一、安全观和防务政策	279
二、军事战略和作战指导原则	281
三、国防体制	282
四、军事制度	284
第三节 军种与兵种	286
一、陆军正规部队	286
二、地方部队	290
三、防空部队	291
四、空军部队	297
五、准军事部队	301
六、军事院校	302
第四节 对外军事关系	303
第十章 对外关系	307
第一节 外交政策	307
第二节 与中国的关系	309
第三节 与东盟其他国家的关系	312
一、老越关系	312
二、老泰关系	315

三、老柬关系·····	318
四、老缅关系·····	319
第四节 与世界主要国家的关系·····	320
一、与美国关系·····	320
二、与俄罗斯关系·····	325
三、与日本关系·····	327
四、与法国关系·····	328
五、与欧盟国家关系·····	329
第五节 与国际组织的关系·····	332
一、与东盟关系·····	332
二、与世界贸易组织关系·····	333
三、与其他国际组织关系·····	336
第十一章 中老友好关系·····	340
第一节 古代中老友好往来·····	340
第二节 近现代中老友好关系·····	344
第三节 当代中老友好关系·····	347
一、政治关系·····	348
二、经贸关系·····	352
三、其他领域的交流与合作·····	357
附 录·····	360
附录一 老挝已加入的国际组织·····	360
附录二 中老重要双边协议·····	362
参考文献·····	365
后 记·····	371

引言

老挝人民民主共和国(Lao People's Democratic Republic)位于亚洲东南部、中南半岛北部,面积为23.68万平方千米,是中南半岛上唯一的内陆国家。老挝的国土由西北向东南倾斜,南北长东西窄,北部最宽,中部最窄,形状像一朵绽放的荷花。老挝的总体地形特征可概括为北部山地、东南部高原、西南部平原低地和西部低山丘陵。老挝河流众多,以湄公河及其支流为主,多为由北向南或自西向东流淌。老挝的森林覆盖率约为52%,是著名的森林之国。

老挝是一个多民族的国家,其民族总称为老挝族,下分49个少数民族,分属老泰语族系、孟—高棉语族系、苗瑶语族系和汉藏语族系。截至2011年7月,老挝全国约有647.72万人,城市人口占总人口的33%,人口密度为每平方千米27人,在高山地区每平方千米人口不足2人,是亚洲地区人口密度最小的国家。老挝还是一个多宗教信仰的国家,约有67%的老挝人口信仰南传上座部佛教,约有1.5%的人口信仰基督教,约有不到1%的人口信仰伊斯兰教和巴哈伊教,约有30.9%的人口信仰其他宗教,如婆罗门教、原始宗教等。老挝是一个典型的佛教国家,历史上曾尊佛教为国教,受佛教文化影响极深。佛教的教义和哲学思想深刻而又强烈地影响了老挝人的世界观和价值观,老挝的政治、语言、文学、传统习俗等无不打上佛教文化的印记。

老挝历史悠久,根据考古资料证明,最迟在4万~5万年前,老挝地区就已有人类居住。公元1353年,老挝历史上第一个统一国家澜沧王国建立。澜沧王国时期是老挝历史的鼎盛时期,澜沧王国

曾是东南亚最繁荣的国家之一。18世纪初期澜沧王国分裂为三个王国，逐步形成了琅勃拉邦王朝、万象王朝和占巴塞王朝。1778年至19世纪中叶逐步为暹罗征服。1893年沦为法国保护国。1940年9月被日本占领。1945年8月老挝人民举行武装起义。1945年10月老挝宣布独立，1946年法国再度入侵。1950年老挝爱国力量重建伊沙拉阵线，成立了以苏发努冯亲王为总理的寮国抗战政府。1954年7月法国被迫签署关于恢复印度支那和平的《日内瓦协议》，法国从老挝撤军，不久美国取而代之。1956年至1964年间，老挝爱国阵线与中立及右派势力二次组建联合政府，但均遭破坏。1964年，美国支持亲美势力破坏联合政府，进攻解放区。1973年2月，老挝各方签署了《关于在老挝恢复和平和实现民族和睦的协定》。1974年4月成立了以梭发那·富马为首相、富米·冯维希和仑·英锡迈为副首相的第三次联合政府和以苏发努冯亲王为主席的政治联合委员会。1975年5月，在老挝人民党的号召下，全国各地纷纷展开了声势浩大的夺权运动，宣布推翻旧政权，成立人民革命政权。同年12月，老挝爱国阵线在万象召开了老挝全国人民代表大会，宣布废除君主制度，成立老挝人民民主共和国，老挝人民革命党执政，标志着老挝历史上600余年君主制的终结。1991年8月，老挝最高人民议会通过《老挝人民民主共和国宪法》，创立了人民议会制政体。

从历史上看，老挝一直是中国的好友邻邦。中老两国山水相连，历史渊源深远，友好往来始于公元3世纪，迄今已有两千多年的友好交往史。在古代，文单国与唐朝、澜沧王国与明朝、琅勃拉邦王国与清朝之间交往密切。进入近现代，中国政府和人民一直援助老挝的反殖民统治，支持老挝的独立和中立以及协助老挝左派力量建立老挝人民民主共和国。尽管20世纪70年代末到80年代中期，中

老关系出现了波折，但是这些短暂的波折并没有阻止中老关系朝着积极进取、全面合作的方向发展。

20世纪90年代至今，中老关系进入了全面发展和深化期。在政治关系上，中老领导人保持经常性接触，深入交流治党理政经验，及时就共同关心的问题交换意见，增进了彼此的了解和信任，有力推动了双边睦邻友好与合作关系不断扩大和深化。在国际事务和地区事务上两国相互协调、相互支持。在经贸合作方面，两国经贸关系不断深入，合作领域不断拓宽，边境贸易成为中老两国贸易的亮点，中国已成为老挝第三大贸易伙伴和第二大外资来源地。2009年9月，中共中央总书记、国家主席胡锦涛与来华访问的老挝人民革命党中央委员会总书记、国家主席朱马里·赛雅颂就进一步发展两党两国关系达成广泛共识，一致同意把中老关系提升为全面战略合作伙伴关系。我们有充分的理由相信有着深厚基础的中老友好关系将会得到进一步的发展，中老两国人民将会世代友好下去。

第一章 自然地理

老挝位于中南半岛北部，北纬 $13^{\circ}54'$ ~ $22^{\circ}05'$ 、东经 $100^{\circ}10'$ ~ $107^{\circ}30'$ 之间，国土面积23.68万平方千米，约为我国云南省面积的三分之二。老挝是中南半岛上唯一的内陆国家，北依中国，两国边境线长505千米；南抵柬埔寨，两国边境线长435千米；西邻泰国，两国边境线长1835千米；东接越南，两国边境线长2069千米；西北角与缅甸以湄公河为界，两国边境线长234千米。

老挝国土由西北向东南倾斜，南北长东西窄，北部最宽，中部最窄；南北最长达1050千米，东西最宽处500千米，最窄处105千米，老挝人将其国土形状形容为“绽放的荷花”。老挝多山，山脉层峦叠翠，连绵起伏，北部、东北部地势高、起伏大，向南缓缓降低，河谷间有局部平原，山区平缓处有高原分布。老挝河流众多，以湄公河及其支流为主，多为由北向南或自西向东流淌，水量充沛，为老挝提供了丰富的水力资源。

第一节 地理状况

一、地形

老挝整个国土大致可以分为4类地形：山地、高原、低山丘陵和平原低谷。其中山地和高原居多，约占全国总面积的80%，低山丘陵次之，平原低谷较少。由于老挝在中南半岛的地势最为高耸，故素有“中南半岛屋脊”之称。

老挝的山地和高原可划分为三大山脉，均为我国横断山脉无量