

二七年鉴

ERQI YEAR BOOK

2007




郑州市二七区人民政府主办

二七年鉴

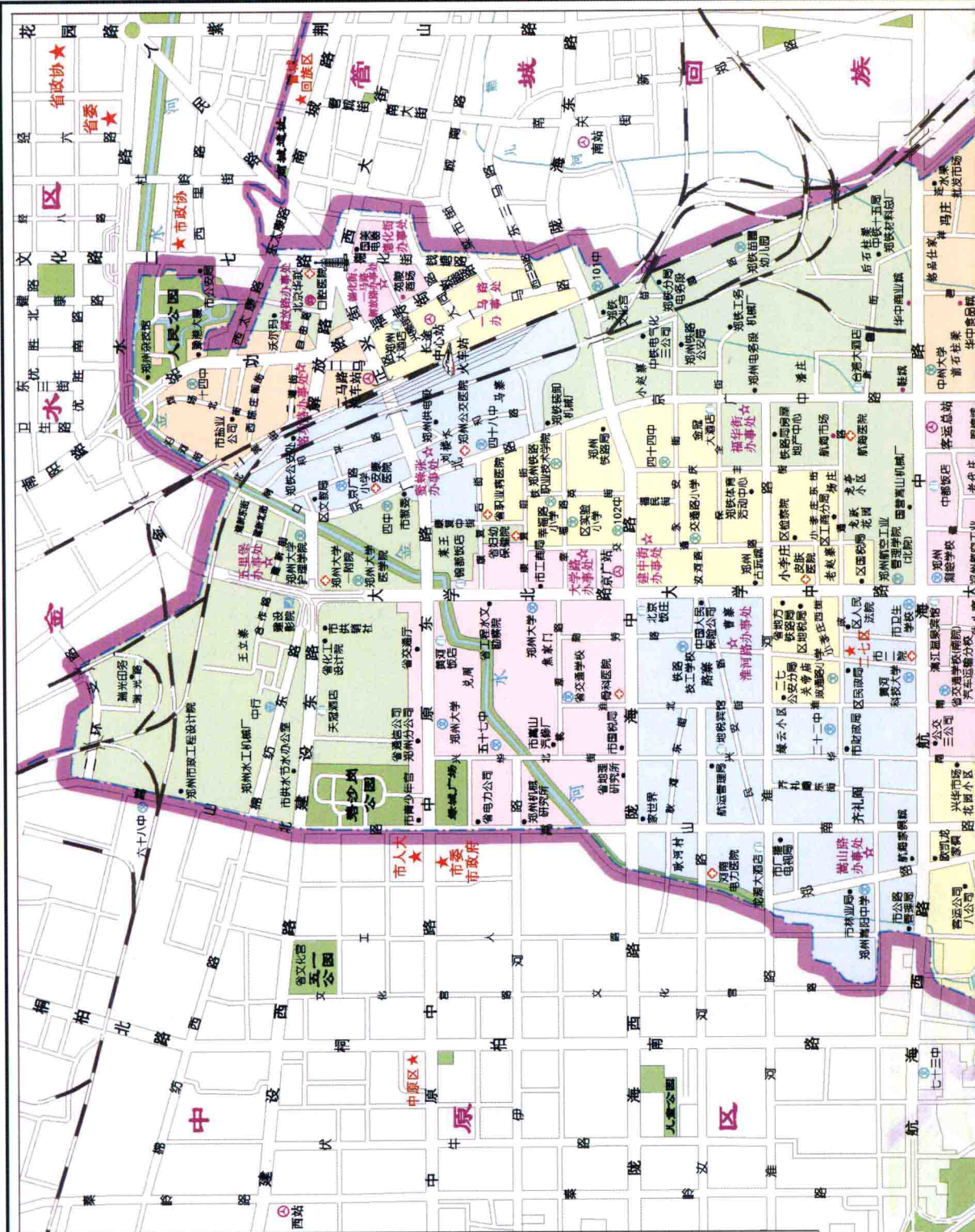
2007

主 编 石迎军
副主编 常新河

江苏工业学院图书馆
藏书章



中州古籍出版社



郑州市二七区城区图

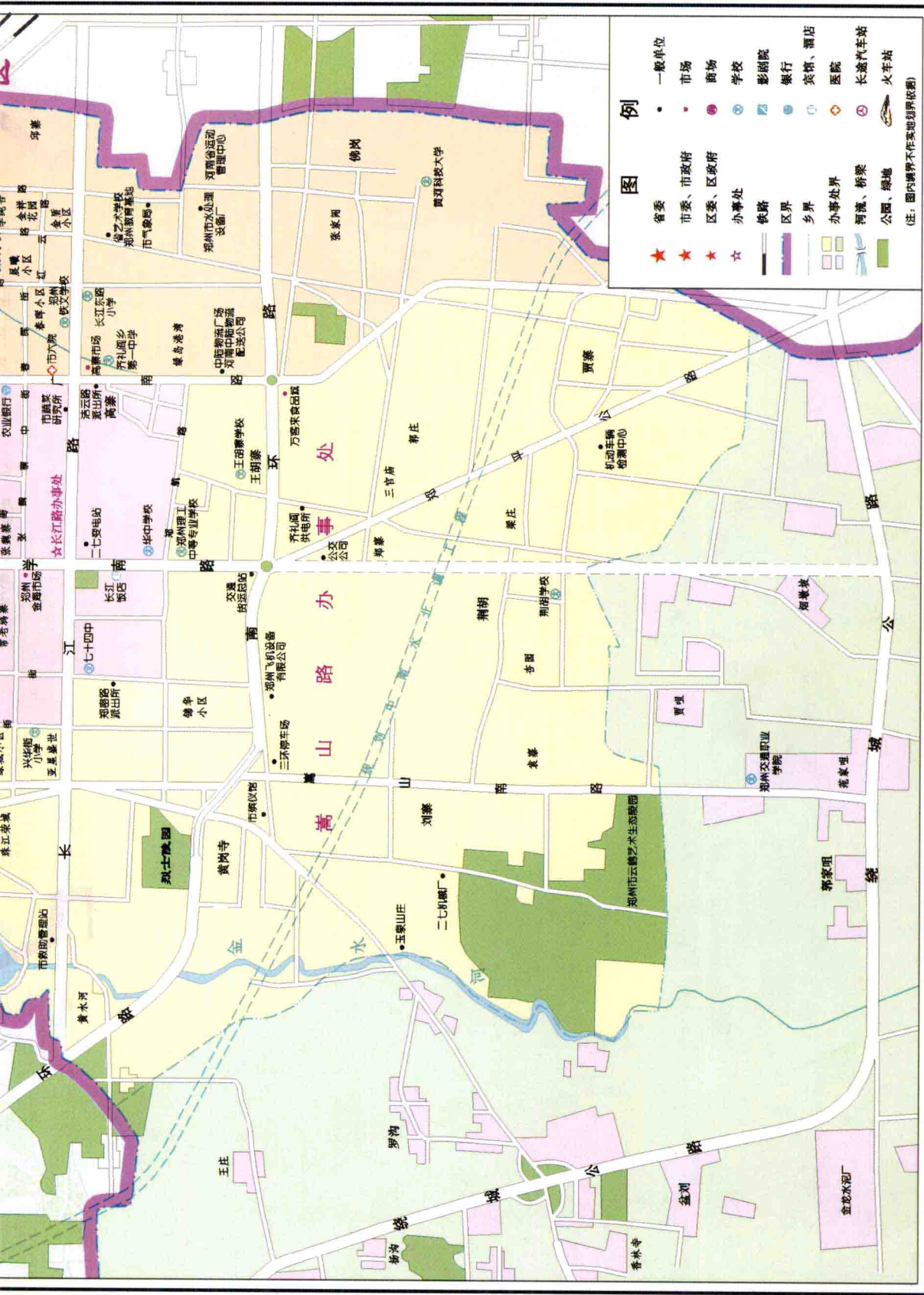
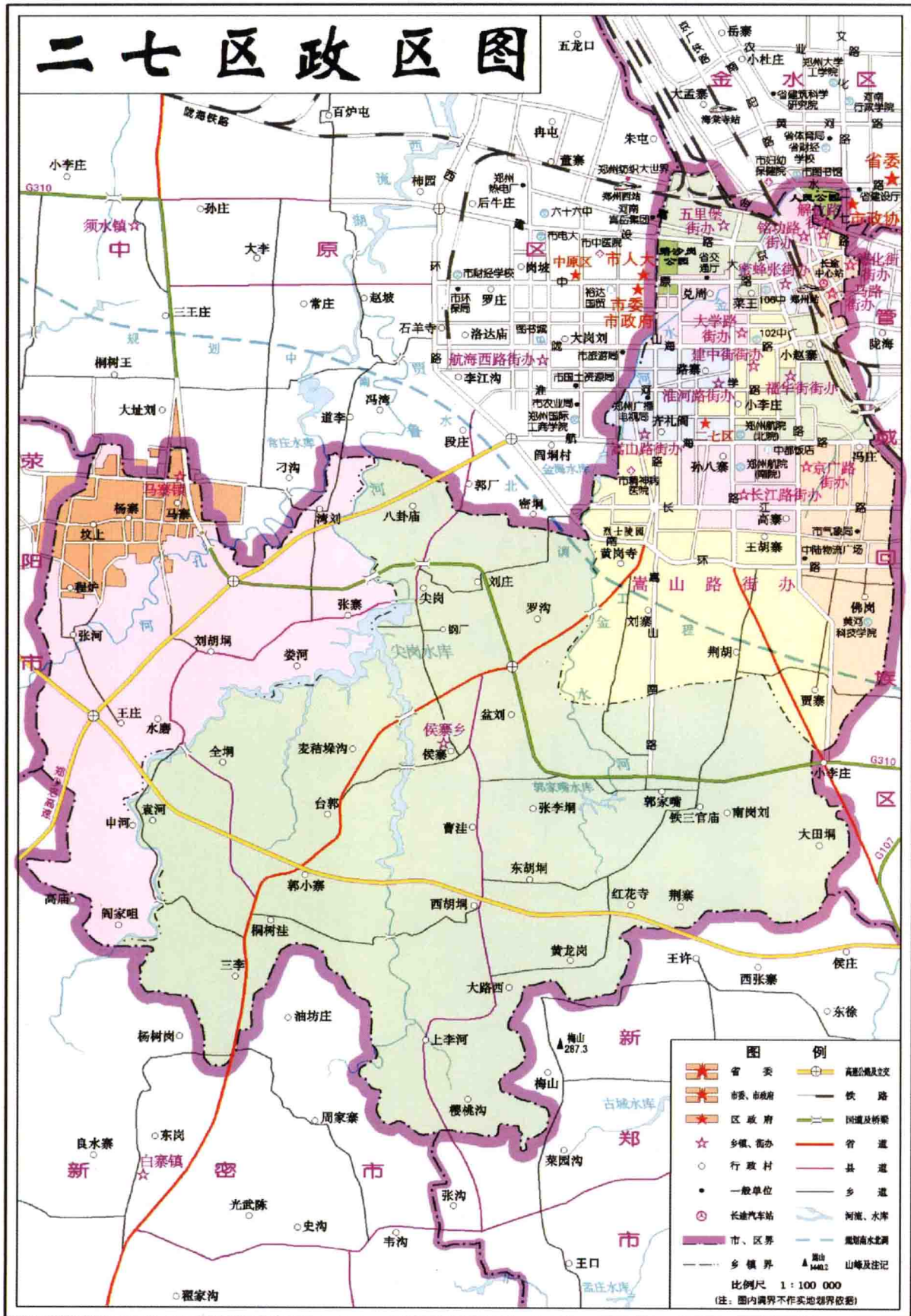


图 例

★	省委	●	一般单位
★	市委、市政府	●	市场
★	区委、区政府	●	学校
☆	办事处	●	影剧院
—	铁路	●	银行
—	区界	●	宾馆、酒店
—	乡界	●	医院
—	办事处界	●	长途汽车站
—	河流、桥梁	●	火车站
—	公园、绿地	●	


(注: 圈内虚线不作实地划界依据)

二七区政区图





二七广场







嵩山南路入市口



郑少高速公路立交桥



金水河一瞥



德化街商业步行街



城乡公路



特色休闲生态旅游区



绿色乡镇



农民公园





高岳公园






休闲生态旅游农业





嵩淮游园一角



小桥流水

