

# 北京西城胡同

西城区地方志办公室

方志出版社

# 北京西城胡同

西城区地方志办公室

方志出版社

## 图书在版编目(CIP)数据

北京西城胡同/西城区地方志办公室编.

北京:方志出版社,2006.11

ISBN 7-80192-932-2

I. 北… II. 北… III. 城市道路—史料—西城区

IV. K921.3

中国版本图书馆 CIP 数据核字(2006)第 137246 号

## 北京西城胡同

---

编 者:西城区地方志办公室

责任编辑:夏红兵

---

出 版 者:方 志 出 版 社

(北京市建国门内大街5号中国社会科学院科研大楼12层)

邮 编 100732

网 址 <http://www.fzph.org>

发 行 者:方志出版社发行部

(010) 85195814 85196281

经 销:新华书店总店北京发行所

法律顾问:北京市京诚律师事务所

设计制作:北京宽风图文制作公司

印 刷:中国人民解放军第4210工厂

---

开 本:170×230 1/16

印 张:16.25

字 数:320千字

版 次:2006年11月第1版 2006年11月第1次印刷

印 数:0001—3000册

---

ISBN 7-80192-932-2/K·714

定价:58.00元

---

· 版权所有 翻印必究 ·

## 《北京西城胡同》编纂领导小组

(2003年11月至2005年1月)

组 长：张国玉

副组长：王宝金

成 员：解建军 曾加顺 张宏达 李 丹 金子成  
王 梓 黄 勇 徐 斌 李红兵 刘 明  
俞 强 马振岩 王占荣 唐海蛟 姜文龙  
朴建来

## 《北京西城胡同》编纂领导小组

(2005年2月至9月)

组 长：刘跃平

副组长：陈 蓓

成 员：李 江 王 风 张宏达 李 丹 金子成  
陈 艳 王 梓 于学强 徐 斌 李红兵  
李征帆 黄 勇 王占荣 唐海蛟

## 《北京西城胡同》编纂委员会

顾 问：吕锡文

主 任：林 铎

副主任：刘跃平

委 员：白云生 许樾真 陈 蓓 李 江 张宏达  
李 丹 金子成 陈 艳 王 梓 于学强  
徐 斌 李红兵 李征帆 黄 勇 王占荣  
唐海蛟

## 《北京西城胡同》编辑部

主 编：王 梓

副主编：赵 林

编 辑：马 慧 杨 军 田 真 金卫民 许桂茹  
谢裕升 陈 艳 石文勇 华大友 岳建蓉  
阮兰英

## 《北京西城胡同》办公室

主 任：赵 林

工作人员：陈 艳 王 兵 李悦滨 王 芳

# 序

记录街巷胡同的变化,是北京自元代大都路儒学提举、崇文监丞熊梦祥著《析津志》以来形成的传统,明代的《京师五城坊巷胡同集》、清代的《京师坊巷志稿》和《乾隆京城全图》、民国年间的《燕都丛考》等,都留下了珍贵的历史资料。在城市建设飞速发展的今天,我们有责任继承前人的优良传统,做好这项利于当代、惠及子孙的符合民心民意的文化工程。为此,我乐而为《北京西城胡同》一书作序。

西城区在城市发展的进程中有着悠久的历史,也有着重要的地位。作为城市或都城的一部分,西城区的历史,可以分别向前追溯 1380 多年和 850 多年,是唐幽州城和金中都城的北隅。元大都城以琼华岛为中心,以紧傍积水潭(什刹海)的东岸为纵贯全城南北的中轴线建设而成。自此,西城区座落于元大都城中轴线西侧,处于都市的中心部位。新中国成立后,西城区是党和国家的首脑机关所在地、“中央办公区”,成为全国政治中心的重要载体。在北京“两轴两带多中心”的规划格局中,西城又位于传统中轴线和长安街及延长线交汇点西侧的核心地带。

作为都市肌理的包含街巷在内广义的“胡同”,它既是城市的脉络、交通的衢道,又是居民世代赖以生息之所。许多传说、典故、民俗、事件,许多杰出人物,都是从胡同里诞生,又从胡同里走向社会。胡同文化广泛的包容,既凝聚成老北京人不能割舍的胡同情结,又构成了北京传统文化的重要组成部分。历史积淀于胡同中的名胜古迹,使西城区 31.66 平方公里的土地上拥有 103 处国家级、市级和区级文物保护单位。从而,充分体现了西城作为全国文化中心载体的深厚的文化内涵,荟萃了“北京历史文化名城的精华”,铸就了西城的文化地理。


2004 年初,西城区委、区政府制定了经济强区、文化兴区和环境优区的“三区”发展战略。经济强区是发展的基础,文化兴区是发展的动力,环境优区是发展的保障。文化产业的提升将成为“经济强区”的新经济增长亮点,文化的作用又是“环境优区”不可或缺的重要因素。因此,坚持以人为本的树立文化理念、培育文化精神、塑造文化形象、营造文化氛围、发扬文化传统、保护文化遗产、提高文化品位、创造文化新品应成为我们贯彻“文化兴区”战略的出发点和落脚点,从而带动西城区政治、经济、社会的全面、协调、可持续发展。

当前,北京旧城的保护已受到全世界的密切关注,因为它是全人类共同财富的

◎  
序

保护。在 2002 年北京市人民政府批准的《北京旧城 25 片历史文化保护区规划》中,涉及西城区境内的皇城、什刹海、西西北头条至八条、阜成门内大街、南闹市口等历史文化保护区内的胡同合计有 278 条,构成了“文化西城”的厚重基石。在保护工作中,坚持北京“国家首都、国际城市、文化名城、宜居城市”的发展定位,实施首都城市建设和管理上建设创新型城市、全面提高城市现代化水平的方针,处理好古都风貌保护和现代化建设的关系,是十分重要的。坚持保护与改造相结合也是会得到广大居民群众拥护的。因此,保护好历史文化保护区内的胡同,是专家、百姓和城市工作者的共同责任。同时,关心和改善居住在这些胡同中的居民生活条件,也是专家、百姓和城市工作者应共同研究探讨的问题。《北京西城胡同》一书的编纂,既是这种保护工作的一个环节,又为研究、开发、利用胡同文化资源做了有益的尝试。同时,它也符合“十一五”期间不断提高城市管理水平的要求,对于关注街巷、关注西城区每个角落的环境建设、关注古都历史风貌保护等均具有一定的助益功能。为此,区志办的同志们查阅了大量的历史文献,跑遍了西城的大街小巷,倾注了辛勤的劳作心血,以图文并茂的形式,向人们展示了胡同的昔日神韵和现今风貌,使《北京西城胡同》的实用价值和文化品位得到了较好体现。我认为,它可以起到五方面作用:一是展示西城区有历史、有特色风采的宣传作用;二是“了解西城、热爱西城、建设西城”乡土教材的教育作用;三是寓知识性与故事性、趣味性于一体满足人们需求的文化作用;四是提高文化品位后促进观光活动的旅游作用;五是为后人留下宝贵精神财富的存史作用。

在《北京西城胡同》付梓之际,仅以此为序。



## 目 录

序 .....	1
一、历史概说 .....	002
(一) 金以前 .....	003
(二) 元 .....	004
(三) 明 .....	007
(四) 清 .....	010
(五) 中华民国 .....	013
(六) 中华人民共和国 .....	015
二、现状总览 .....	023
(一) 德胜地区 .....	023
(二) 什刹海地区 .....	031
(三) 西长安街地区 .....	061
(四) 金融街地区 .....	081
(五) 月坛地区 .....	099
(六) 展览路地区 .....	106
(七) 新街口地区 .....	113
三、蕴涵集粹 .....	135
(一) 名人轶事 .....	135
著名雕塑家刘元 .....	135
航海家郑和 .....	135
阁老李东阳 .....	136
噶礼杀母留恶名 .....	136
《红楼梦》作者曹雪芹 .....	137
和珅的发迹与被杀 .....	138
心明性怪龚自珍 .....	138
推行洋务张之洞 .....	139



大太监李莲英死亡之谜 .....	139
彭家珍舍生取义 .....	140
蔡锷金蝉脱壳传奇 .....	141
伟大的革命先行者孙中山 .....	142
李大钊的文华春秋 .....	143
鲁迅买房 .....	144
熊希龄倾心为儿教 .....	144
抗日爱国将领佟麟阁 .....	145
抗日爱国将领赵登禹 .....	146
以死报国张自忠 .....	146
无匾无怨“冯公度” .....	147
北京四大名医之一孔伯华 .....	148
国画大师齐白石三事 .....	148
四大名旦之一程砚秋 .....	149
独具一格创梅派 .....	150
菊仙刘婴园 .....	150
人民艺术家老舍 .....	151
高产作家张恨水 .....	152
末代皇帝溥仪的新生 .....	153
北京四大名医之一施今墨 .....	153
陈垣的“四不”气节与书房胡同 .....	154
周恩来与宋庆龄几件事 .....	154
毛泽东与西城的情缘 .....	155
郭沫若的三个故事 .....	156
何基沅书写军人魂 .....	157
张伯驹与四个宝 .....	158
擂鼓诗人和时代鼓手田间 .....	159
在蜗蜗居“下蛋”的萧军 .....	160
到中国实现理想的马海德 .....	160
为国争光的一代拳师李子鸣 .....	161
溥杰安家 .....	162
“周葡萄”周怀民 .....	162
(二)民俗传说 .....	163
过年(春节) .....	163
灯节 .....	164

浴佛与行像 .....	164
城隍出巡 .....	165
荷花市场 .....	166
浴象 .....	167
盂兰盆会 .....	168
庙会 .....	169
饮食风俗 .....	171
冰上活动 .....	173
九九登高 .....	174
转塔与白塔无影 .....	175
当街庙的传说 .....	175
八臂哪吒城的传说 .....	176
追贼胡同的传说 .....	176
铁影壁的传说 .....	177
“柳泉居”匾额的传说 .....	177
李广桥的传说 .....	178
高亮赶水的传说 .....	179
什刹海与沈万三的传说 .....	179
铸钟娘娘的传说 .....	180
忙牛伴主的传说 .....	180
西便群羊的传说 .....	180
鸡狮潭的传说 .....	181
妙应寺白塔的传说 .....	181
(三)城建故实 .....	182
元大都城的营建 .....	182
传统民居四合院 .....	183
北海的园林艺术 .....	184
最古老的一条胡同 .....	186
明北京城的改建 .....	187
宣武门掌故 .....	188
德胜门撷英 .....	188
阜成门趣谈 .....	189
西直门集锦 .....	190
地安门揽胜 .....	191
西便门琐谈 .....	192

内官监所属石作 .....	192
明清教场 .....	193
桦烛之厂 .....	193
元代苑囿成民居 .....	193
王恭厂大爆炸 .....	194
仅次于皇宫的王府建筑 .....	194
烟袋斜街商铺 .....	195
马政衙署与衍圣公府 .....	196
灰厂与西厂 .....	196
冰窖与采冰 .....	197
群贤毕至会贤堂 .....	197
宝月楼与香妃楼 .....	198
景山无煤 .....	199
最具北京风味的一条街 .....	199
西安市场与胜利电影院 .....	199
从候台到天文馆 .....	200
金融街 .....	201
开辟人才的胡同 .....	202
国立北平图书馆的建设 .....	202
中央医院的创建 .....	203
月牙儿河改造成柳荫街 .....	203
三座建筑位列“首都十大建筑”中 .....	204
(四) 寺庙趣闻 .....	205
慈禧到火神庙礼佛吃灌肠 .....	205
皇帝、太后与北堂 .....	206
南堂与两位洋人 .....	207
妙应寺白塔的见证 .....	208
缸瓦市堂的“三自经历” .....	208
白云观老道活活被焚 .....	209
戏弄阎锡山的老太监 .....	210
历代帝王庙中祭 .....	210
广化寺采珍 .....	211
广济寺火灾与“七绝” .....	212
汇通祠永久的纪念 .....	212
全国城隍之首 .....	213

夏游净业寺 .....	213
强买殷宅建教堂 .....	214
无倚无靠的牌坊 .....	214
武庙的精华 .....	214
涑山大玉海与真武庙 .....	215
康熙避痘福佑寺 .....	216
附录 .....	217
商业服务业设施 .....	217
金融机构 .....	220
院校及幼儿园 .....	221
医疗卫生机构 .....	224
律师事务所及公证处 .....	225
全国、市、区重点文物保护单位 .....	226
索引 .....	231
后记 .....	244
主要参考书目 .....	246

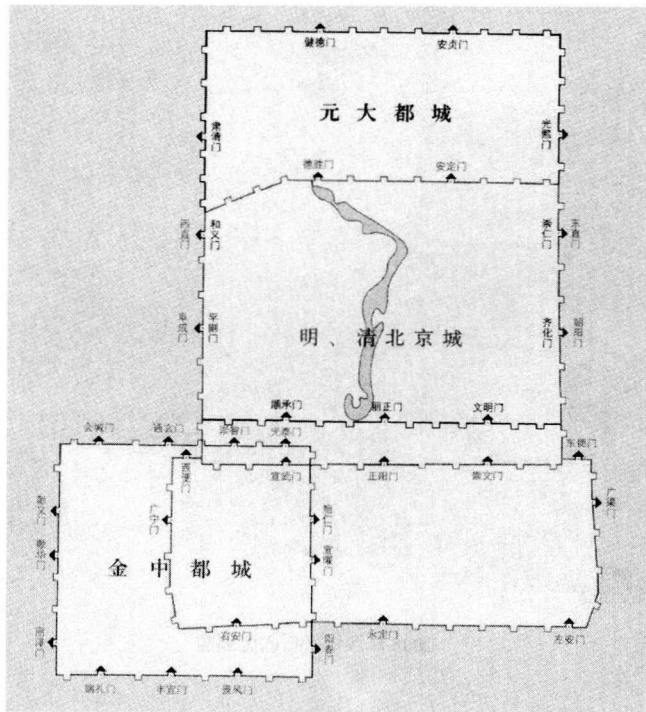


2005年西城区行政区划图

## 一、历史概说

西城区是北京中心城区。东西最宽 5.5 公里,南北最长 8.3 公里,面积 31.66 平方公里。

在行政区划沿革上,从秦至唐为蓟县之地;唐建中二年(781 年)又置幽都县,今区境分属该二县;辽会同元年(938 年)改蓟县为蓟北县。辽开泰元年(1012 年)幽都县改为宛平县,蓟北县改为析津县(后又改为大兴县)。元至元九年(1272 年)元大都建成后,今区境皆为宛平县地,历经元、明、清未变。民国时期的 1928 年,国都南迁,北平改为特别市后,开展地方自治,划城郊为 15 个自治区。其中内城 6 个自治区中的第二区、第四区全部及第五区、第六区的西部在今区境,城外 4 个郊区中的西郊区和北郊区各一部分在今区境。翌年 3 月,宛平县治由境内的地安门西大街



北京城演变图

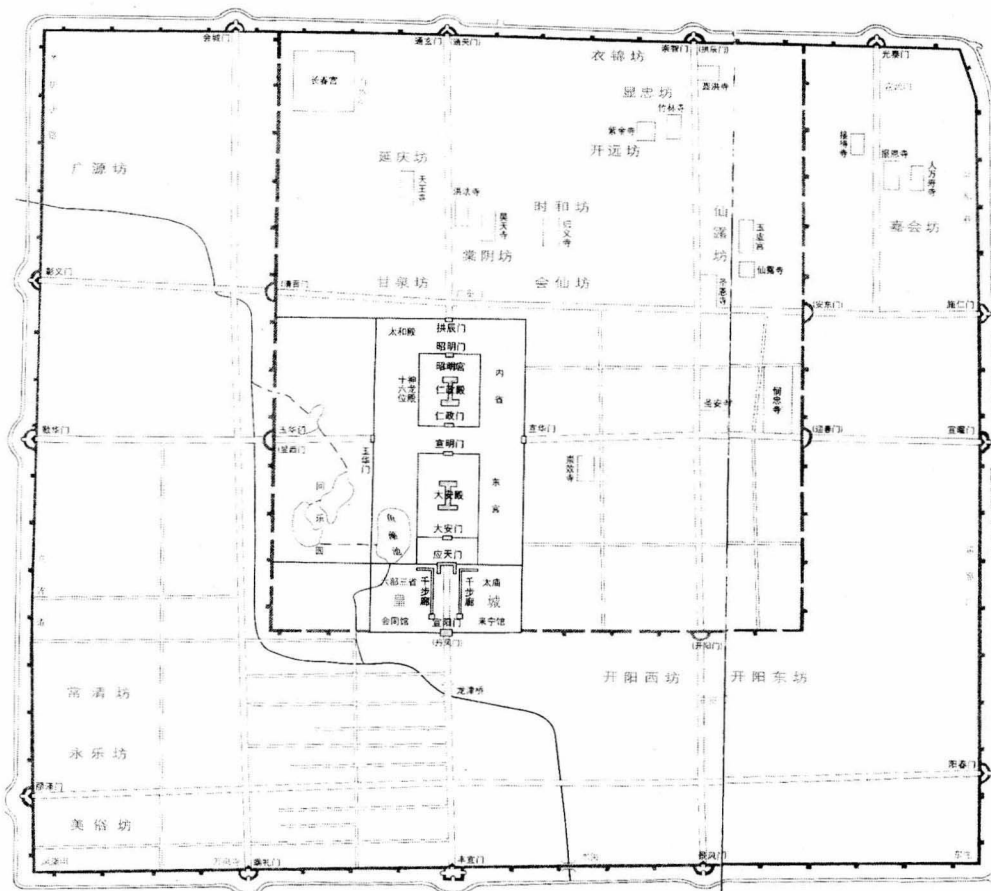
103号迁至卢沟桥拱极城。新中国成立后,经两次区划调整,于1952年9月1日,第二区和第四区分别更名为西单区和西四区。1958年,西单区和西四区合并为西城区。1987年9月,北京市人民政府常务会议决定,将朝阳区裕民路以南的裕中东里、裕中西里及黄寺(不含)以西的部分毗邻地区划归西城区,并于1988年5月1日交由西城区管理,遂形成今日的西城区辖境。其境至:东以北辰路、人定湖北巷、旧鼓楼外大街、旧鼓楼大街、地安门外大街、地安门内大街、景山东街、故宫西筒子河、南长街、织女桥东河沿、天安门广场西侧为界与朝阳区和东城区相连;北以南长河、北京北站围墙、小马路、西直门北大街、德胜门西大街北侧护城河、新街口外大街、北三环中路、裕民路为界与海淀区及朝阳区相接;西以北京动物园西墙、三里河路、木樨地南里西侧为界与海淀区毗邻;南以莲花池东路、宣武门西大街、宣武门东大街、前门西大街为界与宣武区相望。

西城区在城市化建设的发展过程中,有着悠久的历史,其重要地位也在不断地提升。今西城区白云观至头发胡同一线的南部处于1380多年前唐幽州城的北隅,1060多年前的辽会同元年(938年)成为辽朝的陪都(辽南京城)北隅,850多年前的金天德三年(1151年)成为金王朝国都金中都城的北隅。元大都建成后,今西城成为都市的中心部分,位于中轴线西侧。明、清时,位于京城内城的西半部。新中国成立后,成为党和国家首脑机关所在地、“中央办公区”,是全国政治、文化中心的重要载体。

西城区胡同的历史与西城区的城市发展进程同步。可以追溯到金、辽乃至唐城池的建立。因此,西城区的胡同主要由3部分组成。一是金以前的胡同,为数较少;二是建元大都城时形成的胡同,为数较多;三是明代将元大都南城垣南移0.8公里时建的一些胡同,相比元时胡同数也少许多。此后,今西城区胡同数量及其名称的变化,均是在这3部分基础上演进的。

## (一) 金以前

金代以前,今区境内的胡同,只能从历史文献中寻找零散的记载。今区境内头发胡同及其东西方向的延长线以南至宣武门西大街间的部分胡同为金、辽乃至唐城池北隅的坊巷胡同遗存。今区境内的南、北礼士路为辽军当时通往长城居庸关的唯一通道。金代时,在辽南京城基础上扩建成金中都城,位于今区境内的北城垣分别向东、西延建1.5公里。在保留原辽南京城北城垣上2座城门的同时,又增辟2座城门,其中新增辟的光泰门位于今区境内。从历史地图上看,境内时有通玄门(辽时称通天门)内街,崇智门(辽时称拱辰门)内街,光泰门内街(明代时,元大都南城垣南移0.8公里后,将此街分成南北2段,即今宣武门内、外大街)。今闹市口大街



辽·金城图

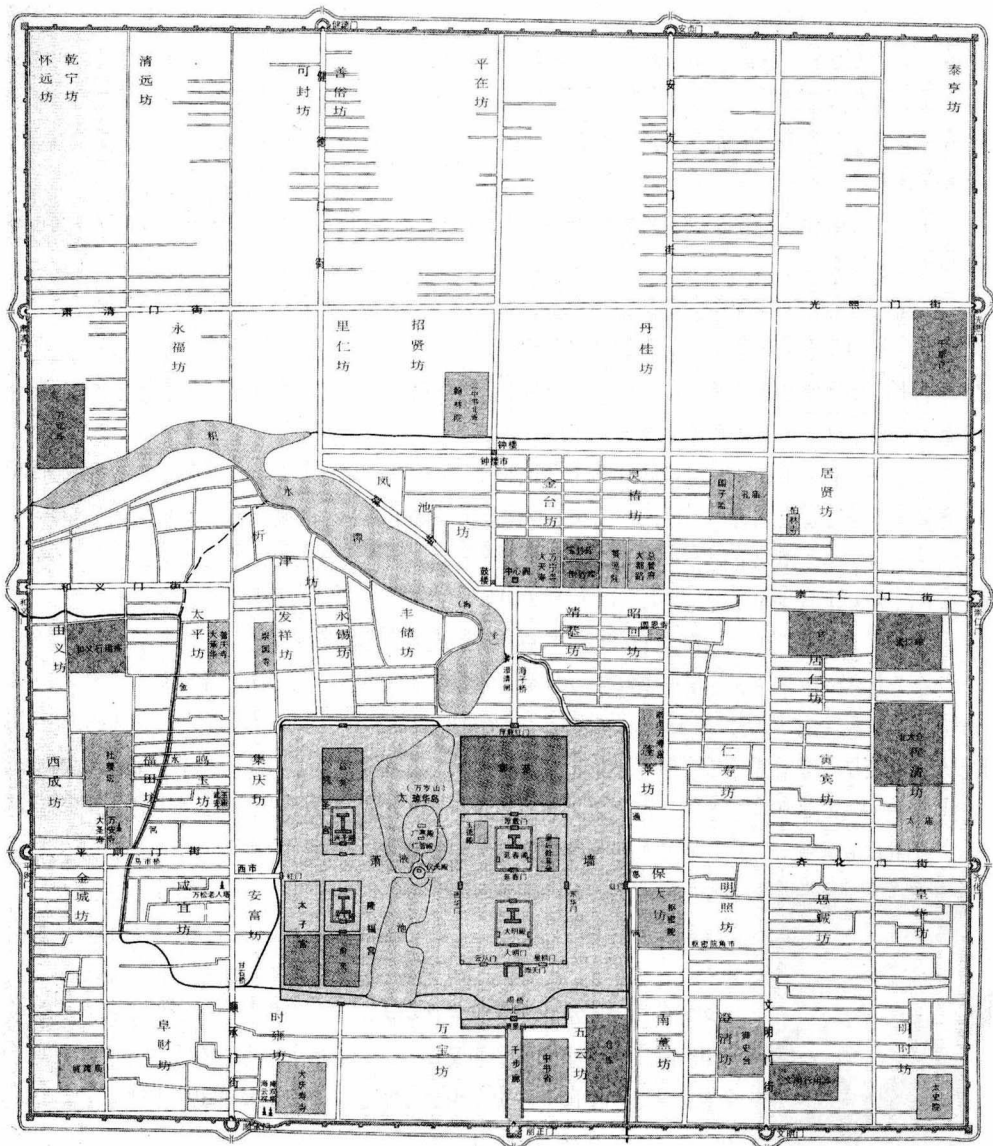
南段，曾称闹市口南街，原为金中都崇智门内官道，为崇智门街的北段。其东侧的圆宏胡同因建于唐代的圆宏寺而得名。据《析津志》记载：“延洪寺在崇智门内。”圆宏寺当为延宏寺之误，崇智门在今东西太平街与闹市口南街相交处附近。明代，地入北京内城，称圆洪寺街。今5号院为该寺旧址，已成为民宅。今西便门外大街原为金中都城北垣外官道。

## (二) 元

元灭金后，在金中都的东北郊建起了大都城，今区境西二环路以东地域皆圈入城内，为大都城的西半部。从此，西城区与北京城的形成、发展紧密相连，西城区旧城的街巷道路格局初步形成。



元大都城的营建，充分体现了中国传统的都城设计思想。春秋战国时有一部《考工记》对都城设计做了这样的叙述：“匠人营国，方九里，旁三门；国中九经九纬；径涂九轨；左祖右社，面朝后市。”大意是，王城方圆9里，每面城墙构筑3座城门，建9条南北方向和9条东西方向的道路；中为宫城，其左侧设祖庙，右侧设社稷坛，前方设朝，后方设市。按照这一原则，以考虑城市水源为重，将积水潭（今什刹海）圈入城中，并选定紧傍湖之东岸作为纵贯全城南北的中轴线，在儒家思想基础上又融



元大都城图