

國民中學

# 地理

第四冊



國立編譯館主編

中華民國七十七年一月 正式本初版  
中華民國八十年一月 改編本初版

國民中學**地理教科書**第四冊

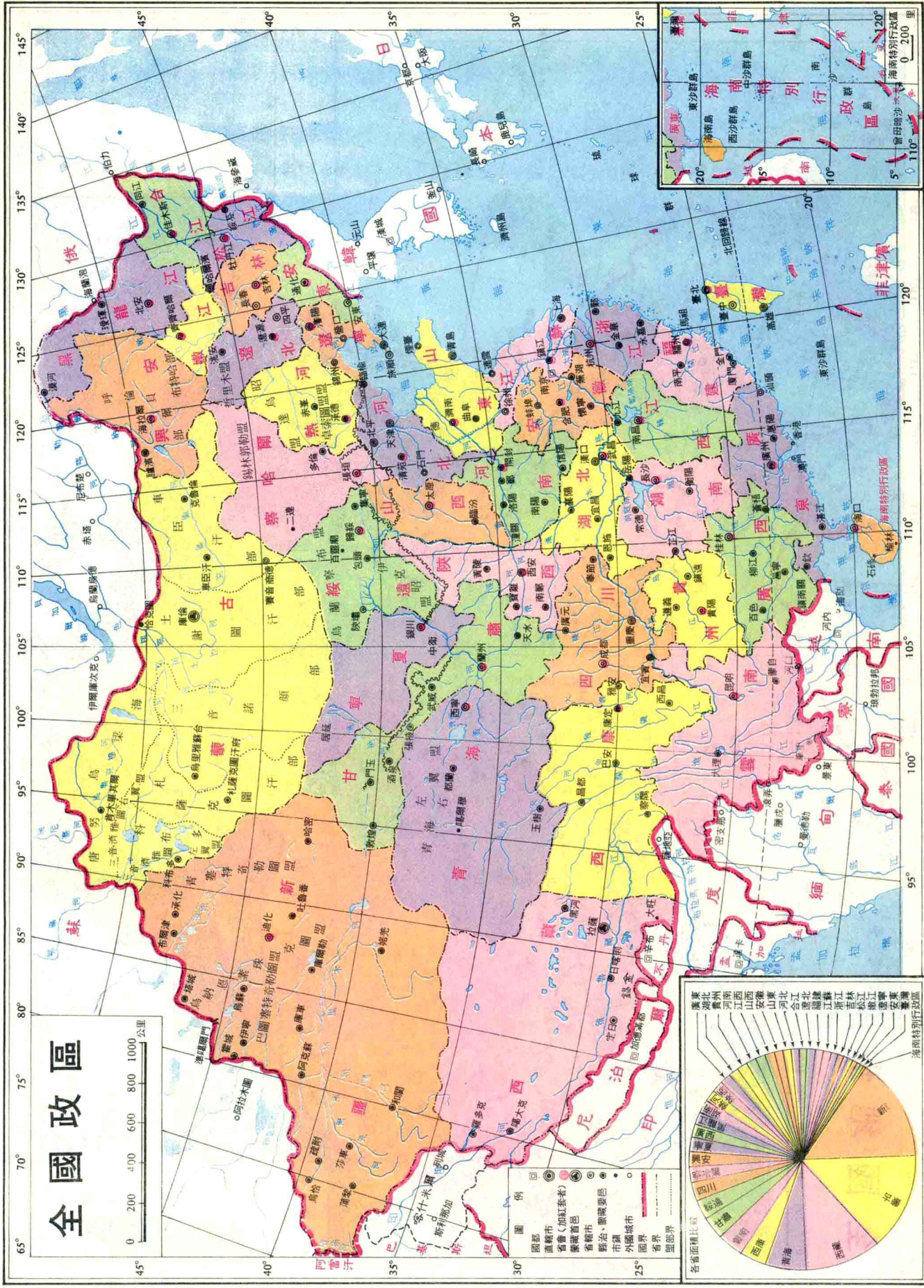
定價：（由教育部核定後公告）

主編者 國立編譯館  
編審者 國立編譯館國民中學地理科教科用書編審委員會  
主任委員／劉鴻喜  
委員／王洪文 王秋原 司琦 石再添  
李薰楓 吳國棟 施添福 徐聖謨  
高景鑫 曹治中 張長義 陳國章  
陳淑媛 賀忠儒 黃田和 楊萬全  
楊錫福 裘長平 廖碧玉 鄧天德  
鄭美珍 謝福生 羅美娥  
編輯小組／王洪文 王秋原 劉鴻喜  
總訂正／劉鴻喜  
封面設計／林參教 蔡明穎  
版式設計／盧智敏  
地圖繪製／王麗卿 吳美珍 鍾永村  
出版者 國立編譯館  
地址：臺北市大安區 10770 舟山路二四七號  
電話：3626171 傳真：3629256  
經銷者 臺灣書店  
辦公地址：臺北市中正區 10023 忠孝東路一段一七二號  
電話：3922861・3922867  
門市部：臺北市中正區 10023 忠孝東路一段一七二號  
電話：3928843  
郵撥帳號：00078215  
印刷者 內文：國 華 印 刷 股 份 有 限 公 司  
封面：東 洋 印 刷 廠

# 編輯大意

- 一、本書依據民國七十四年四月教育部修訂公布之國民中學地理課程標準編輯，經試用、修訂、正式使用後，自七十八年起參酌使用意見再次改編而成。
- 二、本書共分五冊，供國民中學三學年之用，第一、二學年每學期一冊，第三學年上、下學期合一冊。其中一、二、三冊及第四冊前三分之二為本國地理，第四冊後三分之一及第五冊為外國地理。
- 三、本書每課課文內容，力求配合教學時間及學生程度，並避免不必要之地名、數字。
- 四、本書之文字敘述，避免枯澀難解之字句，並配合圖、表、照片，以便利教學，提高學生學習興趣，加深印象。
- 五、本書之編輯，採用「中心問題法」，每段皆有醒目之標題，用以闡明地理特徵及人地關係，使學生得以把握重點。
- 六、本書之取材，以培養學生地理基本觀念及技能，增進其適應環境之能力，進而激發其愛國情操及學習興趣為主旨。
- 七、為減少學生之課業負擔，並使學生在課堂內充分發揮手、腦、眼、口並用之功能，「問題與討論」應在教學過程中進行，並視教學時間酌量刪減。照片之文字說明部分，旨在提供參考，不宜直接作為考試題目。
- 八、為使地理知識與實際生活密切聯繫，教師應相機指導學生作「野外實察」。
- 九、本書本國地理部分編有「附錄」，其內容為配合各教學單元作大陸現況之補注，不列為正式教材，亦不列入考試範圍。
- 十、本書如有未盡妥善之處，請各校教師隨時向國立編譯館提出改進意見，以供修訂之參考。

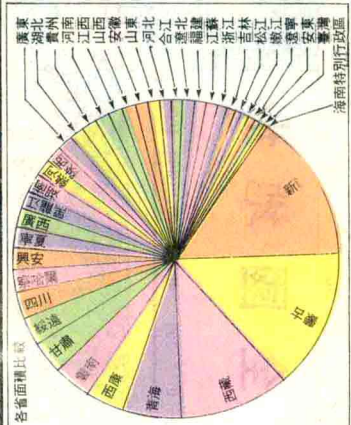




# 全國政區



- 例
- 國都
  - 直轄市 (用紅圈者)
  - 省會 首邑
  - 自治、盟、藏、蒙、僑、區
  - 縣治、廳、州、市
  - 外國城市
  - 國界
  - 省區界

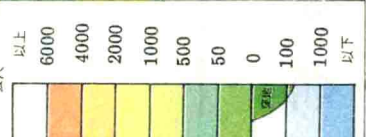




# 全國地形

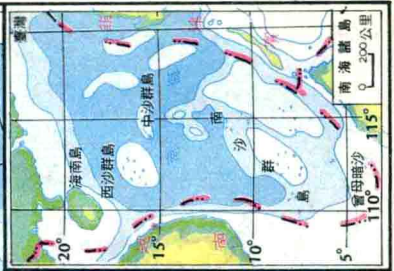
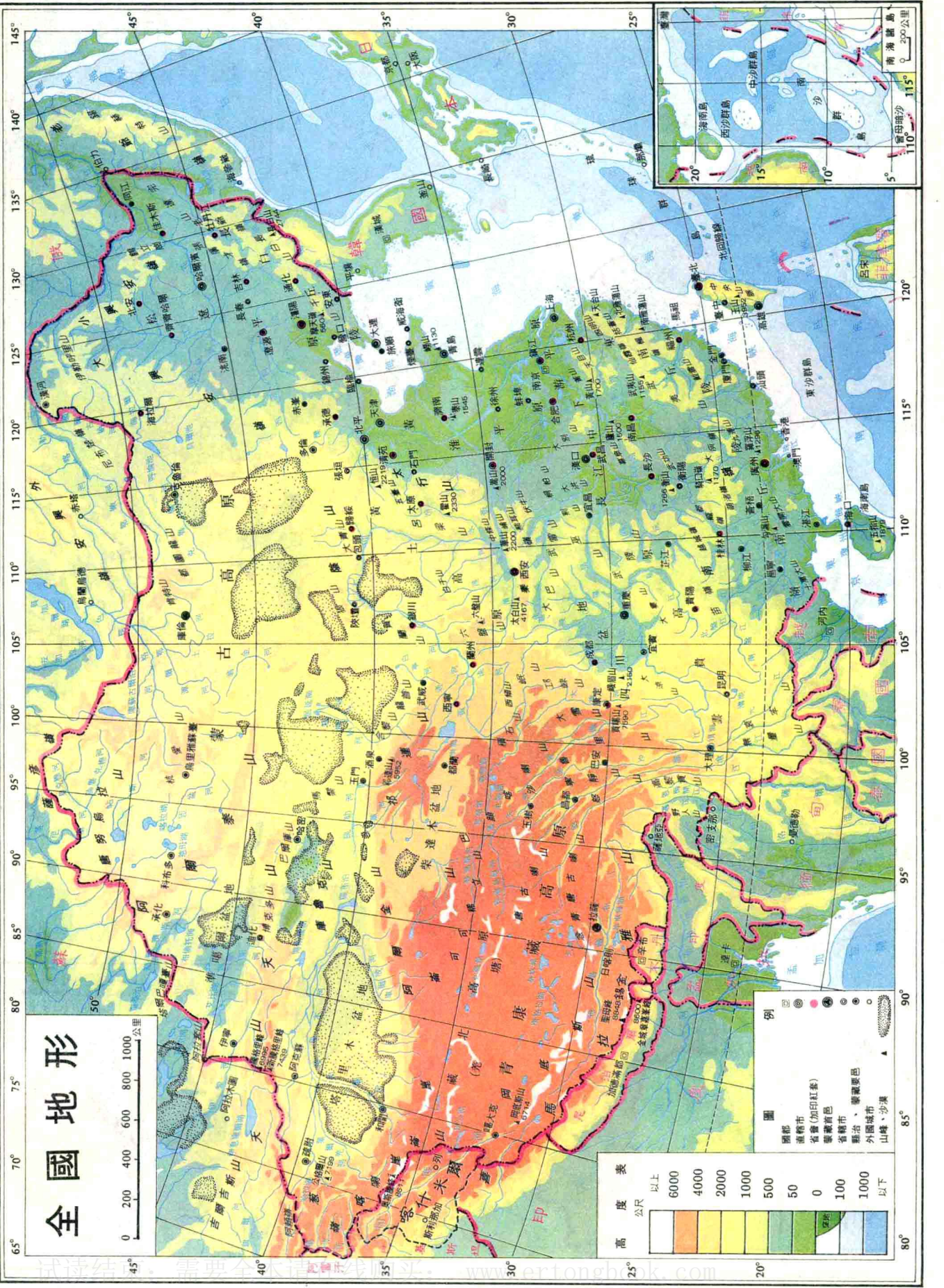


高度表



例

- 首都
- 直轄市 (加印紅框)
- 省會 (加印紅框)
- 縣治、縣黨部
- 市治、市黨部
- 外圍城市
- ▲ 山嶺、沙漢





# 國民中學 地理 第四冊

## 目次

第一課	塞北地區	1
第二課	熱河省	6
第三課	察哈爾省	13
第四課	綏遠省	18
第五課	寧夏省	26
第六課	蒙古地方(一)	31
第七課	蒙古地方(二)	38
第八課	西部地區	43
第九課	青海省	49
第十課	西康省	56
第十一課	新疆省(一)	62
第十二課	新疆省(二)	70
第十三課	西藏地方(一)	76
第十四課	西藏地方(二)	82
第十五課	亞洲概述	87
第十六課	韓國	96
第十七課	日本	103
第十八課	東南亞各國(一)	108
第十九課	東南亞各國(二)	114
第二十課	東南亞各國(三)	122
第二十一課	南亞各國(一)	134
第二十二課	南亞各國(二)	141
附錄		147
中西地名索引		153

# 附圖目次

總圖一	全國行政區圖	
總圖二	全國地形圖	
圖 1-1	塞北地區圖 .....	2
圖 2-1	熱河省地形區圖 .....	7
圖 2-2	熱河省、察哈爾省全圖 .....	8~9
圖 2-3	熱河省地下資源分布圖 .....	10
圖 3-1	漠南草原位置示意圖 .....	13
圖 3-2	龍煙鐵礦區圖 .....	14
圖 4-1	河套平原分布圖 .....	19
圖 4-2	綏遠省、寧夏省全圖 .....	20~21
圖 4-3	前套及灌溉渠圖 .....	22
圖 4-4	後套及灌溉渠圖 .....	22
圖 5-1	西套及灌溉渠圖 .....	27
圖 5-2	銀川市圖 .....	29
圖 6-1	蒙古地方全圖 .....	32~33
圖 6-2	我國北方失地圖 .....	35
圖 6-3	蒙古地方自然區圖 .....	36
圖 7-1	蒙古地方農牧區圖 .....	38
圖 8-1	西部地區圖 .....	44
圖 8-2	西部地區氣候分布圖 .....	46
圖 8-3	山結示意圖 .....	46
圖 9-1	青海省全圖 .....	50
圖 9-2	青海省氣候分區圖 .....	52

圖 9-3	西寧市圖 .....	52
圖 10-1	西康省地形剖面圖 .....	56
圖 10-2	西康省全圖 .....	57
圖 11-1	新疆省全圖 .....	63
圖 11-2	南疆主要綠洲分布圖 .....	67
圖 11-3	我國近代西北失地及國防重地分布圖 .....	68
圖 12-1	迪化市附近圖 .....	71
圖 12-2	迪化市圖 .....	71
圖 12-3	新疆省礦產分布圖 .....	74
圖 13-1	西藏地方全圖 .....	77
圖 13-2	西藏地方地形剖面圖 .....	78
圖 13-3	拉薩附近地形簡圖 .....	80
圖 13-4	拉薩市區圖 .....	80
圖 14-1	西藏地方農牧分布圖 .....	83
圖 15-1	世界分洲全圖 .....	87
圖 15-2	亞洲地形圖 .....	88
圖 15-3	亞洲在地球上的位置圖 .....	89
圖 15-4	亞洲冬季季風氣候圖 .....	91
圖 15-5	亞洲夏季季風氣候圖 .....	91
圖 15-6	亞洲雨量分布圖 .....	92
圖 15-7	亞洲孟買、巴東、托木斯克、德黑蘭四地氣候圖 .....	92
圖 15-8	亞洲氣候分區圖 .....	93
圖 15-9	亞洲人口密度分布圖 .....	94
圖 15-10	亞洲主要人種分布圖 .....	95
圖 16-1	南北韓地形及政治分區圖 .....	97
圖 16-2	朝鮮半島物產及交通圖 .....	100
圖 17-1	日本地形、季風及洋流流動方向圖 .....	104



圖 17-2	日本主要工業及都市分布圖	.....105
圖 18-1	東南亞分國政區圖	.....109
圖 18-2	東南亞地形圖	.....110~111
圖 19-1	中南半島分國政區圖	.....116
圖 19-2	中南半島經濟物產分布圖	.....117
圖 20-1	馬來半島地理圖	.....123
圖 20-2	馬來亞農礦資源分布圖	.....125
圖 20-3	新加坡交通位置圖	.....126
圖 20-4	新加坡行政區域圖	.....126
圖 20-5	印尼群島地理形勢圖	.....128
圖 20-6	南洋群島農礦資源分布圖	.....130
圖 20-7	菲律賓群島地理形勢圖	.....132
圖 21-1	印度半島三大地理區圖	.....134
圖 21-2	印度半島地形圖	.....135
圖 21-3	印度半島雨量分布圖	.....137
圖 21-4	印度半島人口分布圖	.....138
圖 22-1	南亞各國分國政區圖	.....142
附 錄	中共統治區示意圖	.....152

# 照片目次

照片 1-1	萬里長城	1
照片 1-2	陰山山脈	3
照片 1-3	蒙古高原上沙漠綿亙	4
照片 1-4	游牧與蒙古包	5
照片 1-5	漠南草原上的放牧	5
照片 2-1	承德的避暑山莊(1)山莊正門(2)蓮花池	10
照片 2-2	承德的普寧寺(1)千手千眼菩薩像(2)大乘閣	11
照片 2-3	平承公路	12
照片 2-4	赤峯東北的赤色山峯	12
照片 3-1	漠南草原上牛羊成群	15
照片 3-2	漠南草原上的牧馬	16
照片 3-3	蒙胞摔跤大會(1)摔跤大會的會場(2)勇士的摔跤	16
照片 3-4	察北的草原風光	17
照片 4-1	平綏鐵路	23
照片 4-2	成吉思汗墓	24
照片 4-3	百靈廟	24
照片 4-4	包頭的黃河	24
照片 4-5	王昭君塚(1)青塚(2)自青塚上俯瞰	25
照片 5-1	額濟納河兩岸的林木	26
照片 5-2	西套的「灘羊」	28
照片 5-3	西套的灌溉農業	28
照片 5-4	包蘭鐵路	28
照片 5-5	寧夏中衛前的黃河	30



照片 5-6	黃河特有的交通工具——皮筏 .....	30
照片 6-1	阿爾泰山之秋 .....	31
照片 6-2	庫蘇古爾泊 .....	34
照片 6-3	山林中的畜牧 .....	36
照片 6-4	和林的喇嘛廟 .....	36
照片 6-5	蒙古的冬景 .....	37
照片 7-1	蒙古的畜牧 .....	40
照片 7-2	蒙古馬 .....	40
照片 7-3	蒙古的羊群 .....	40
照片 7-4	蒙古的擠奶舞 .....	41
照片 7-5	蒙古的奶餅子 .....	41
照片 7-6	蒙胞的飲茶 .....	42
照片 7-7	蒙古包(1)搭建中的蒙古包(2)蒙古包內景象 .....	42
照片 8-1	喜馬拉雅山 .....	43
照片 8-2	唐古喇山 .....	45
照片 8-3	青稞 .....	47
照片 8-4	藏胞和回胞(1)藏胞的裝束(2)天山草原上的哈薩克人(回胞) (3)維吾爾人(回胞)的節日 .....	48
照片 8-5	犛牛 .....	48
照片 9-1	青海的夏季牧場 .....	49
照片 9-2	青海湖畔(1)牧羊景觀(2)青海湖中的小島 .....	51
照片 9-3	青海的寺廟(1)湟中的塔爾寺(2)西寧的清真寺 .....	53
照片 9-4	青海省長江源流區 .....	54
照片 9-5	青海省黃河源流區 .....	54
照片 9-6	黃河源流地區的鄂陵湖 .....	55
照片 10-1	西康的森林資源 .....	58
照片 10-2	怒江河谷 .....	58

照片 10-3	西康境內特殊的交通設施(1)索橋(2)獨木橋(3)藤網橋	59
照片 10-4	瀾滄江上游的昌都	60
照片 10-5	西昌盆地	60
照片 10-6	林芝的梯田景觀	61
照片 11-1	絲路古蹟	62
照片 11-2	天山山脈(1)天山的景觀(2)天山的山牧季移	64
照片 11-3	伊犁縱谷	65
照片 11-4	新疆的特產水果(1)吐魯番的葡萄(2)哈密的甜瓜	65
照片 11-5	吐魯番窪地的火燄山	66
照片 11-6	羅布泊東邊的沙丘	66
照片 11-7	塔克拉馬干沙漠	66
照片 12-1	迪化市鳥瞰	70
照片 12-2	沙漠邊緣的綠洲景觀	72
照片 12-3	南疆的于闐	72
照片 12-4	和闐的玉石	72
照片 12-5	我國最西端的帕米爾高原	73
照片 12-6	維胞的墳地	74
照片 13-1	藏北高原的夏季景觀	76
照片 13-2	藏南縱谷的景觀	78
照片 13-3	高原牧區的牛羊	79
照片 13-4	亞東的河谷	79
照片 13-5	拉薩鳥瞰	80
照片 13-6	日喀則鳥瞰	81
照片 13-7	澎湃的雅魯藏布江	81
照片 13-8	山麓的農田	81
照片 14-1	藏胞少女	82
照片 14-2	藏胞婦女擠犛牛奶(1)藏胞婦女擠牛奶(2)糌粑盒及酥油盒	84



照片 14-3	布達拉寺	85
照片 14-4	喇嘛的法器(1)法螺和鑲銀腿骨喇叭(2)金鋼杵	85
照片 14-5	改進的碉樓	86
照片 14-6	藏人的帳棚	86
照片 15-1	世界第一高峰——聖母峰(1)(2)	90
照片 15-2	群山緊湊的帕米爾高原	90
照片 16-1	漢城街頭	98
照片 16-2	南北韓分界的「無歸橋」	98
照片 16-3	栽植的人參	99
照片 16-4	韓國的汽車工業	101
照片 16-5	韓國的造船工業	101
照片 16-6	韓國的釜山港	102
照片 17-1	日本的聖山——富士山	103
照片 17-2	日本橫濱港	106
照片 17-3	東京銀座夜景	107
照片 17-4	日本沿海的珍珠養殖	107
照片 17-5	日本和平紀念公園及廣島市街	107
照片 18-1	四時皆夏的東南亞	109
照片 18-2	五方雜處的東南亞街頭	112
照片 18-3	湄公河景色	112
照片 18-4	東南亞的水鄉澤國	113
照片 18-5	有「果王」之譽的榴槤	113
照片 19-1	越南的農田景觀	115
照片 19-2	越南婦女的服裝	115
照片 19-3	永珍的獨立紀念門	118
照片 19-4	金邊郊外的旱作	118
照片 19-5	泰國昭披耶河的大壩	119

照片 19-6	泰北的絲織業及木工藝品	119
照片 19-7	泰國的大象	120
照片 19-8	緬甸的佛寺	120
照片 20-1	馬來西亞的熱帶原始林	122
照片 20-2	馬來西亞橡膠園	124
照片 20-3	檳榔嶼的回教寺院	124
照片 20-4	新加坡港市的起源處	127
照片 20-5	巨港的石油產地	127
照片 20-6	印尼的民族舞蹈	129
照片 20-7	呂宋島的精耕農田	131
照片 20-8	菲律賓的活火山	131
照片 21-1	德干高原上熱帶莽原景觀	136
照片 21-2	孟加拉虎	139
照片 21-3	恆河三角洲上渡船	139
照片 21-4	印度東北部的茶園	140
照片 21-5	加爾各答市街一瞥	140
照片 22-1	印度河上大水壩	141
照片 22-2	巴基斯坦西北邊區的市集	143
照片 22-3	孟加拉的黃麻工廠	143
照片 22-4	斯里蘭卡的茶園	144
照片 22-5	喜馬拉雅山山區的人力揹負	145
照片 22-6	不丹婦女編織衣物	145
照片 22-7	露天舉行的佛教宗教儀式	146



# 第一課 塞北地區



## 高原地形

長城為我國古代防止北方游牧民族南下的要塞，因此，長城以北廣大的乾燥地帶通稱「塞北」。行政上包括了四個省分 and 一個地方，是我國地廣人稀的地區。

塞北地區的東、西、南三面分別與東北、西部、北部三大地區為鄰，北面與蘇俄接壤，國界線很長，所以國防地位非常重要。

境內除了蒙古地方西部有山岳盆地盤據外，大部是高原，包括蒙古高原和塞北高原（注一）。只有少數河流流貫的地方有狹小的沖積平原，也是塞北地區主要的農業區。

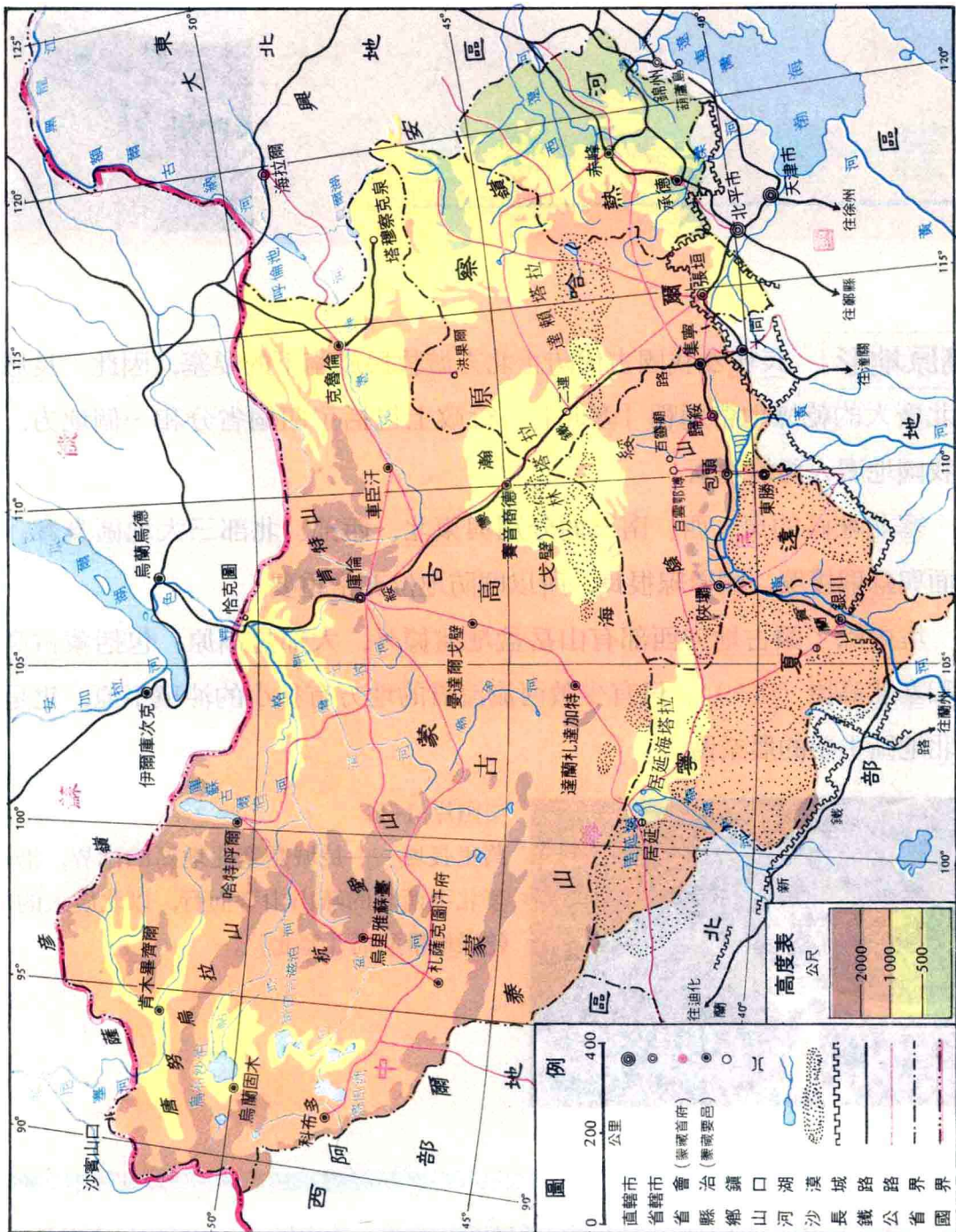


◁照片 1-1

萬里長城——長城是塞北地區的南界，沿著北平西北的燕山山脊而行，以北廣大的乾燥地帶通稱「塞北」。

## 注 釋

- 一、蒙古高原與塞北高原大致以陰山和賀蘭山為界，陰山以南、賀蘭山以東與長城之間為塞北高原（包括鄂爾多斯高原、河套平原、桑乾盆地等區）。蒙古高原有一自西南斜向東北的「戈壁」區，號稱「瀚海」，古稱「大漠」，是漠北和漠南的分界。



△ 圖 1-1 塞北地區圖



### 問題與討論

一、看地圖，指出塞北地區包括那四省和地方？

### 氣候乾燥 內流區域廣大

塞北地區位居亞洲內陸，夏季酷熱，冬季嚴寒且長，溫差特大。夏季來自海上的東南季風，僅達其東南一小部地區，因此，全區雨量較少，年雨量大多在 500 公釐以下。雨量的分布自東南向西北漸減，至包頭、東勝一線以西，年雨量已減至 250 公釐以下。

戈壁是乾燥中心，其外側雨量略多，南、北兩側的漠南和漠北是草原地帶，故氣候乃由溫帶季風氣候漸移為乾燥的溫帶草原氣候和溫帶沙漠氣候。因此，本區除了少數地方外，絕大部分都屬於內流區域。

### 問題與討論

二、由漠南的草原向北越過戈壁，至漠北又復出現草原，試解釋為什麼會有這樣的景觀？

照片 1-2 ▽

陰山山脈——橫亙在綏遠省中部，向東展延至察、熱間省境上，陰山以北是蒙古高原，山上草原盛行放牧。

