

2011
详查版

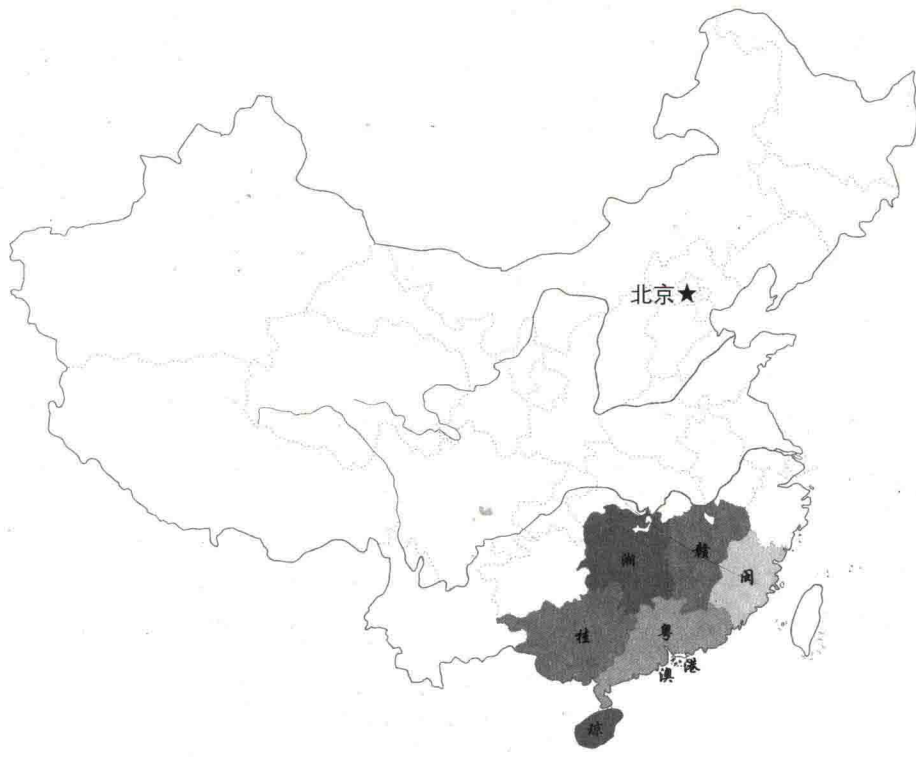
GUANGDONG GUANGXI HAINAN HUNAN
JIANGXI FUJIAN XIANGGANG AOMEN
GAOSU GONGLU JI FENSHENG JIAOTONG DITUJI

广东 广西 海南 湖南 江西 福建 香港 澳门 高速公路及分省交通

地图集

详实的高速公路出入口、服务区具体位置、收费站信息
详细的大比例尺交通图
实用的交通直达信息

江西 福建 海南 湖南 香港 澳门 **高速公路**
及分省交通 地图集



湖南地图出版社

图书在版编目(CIP)数据

广东 广西 海南 湖南 江西 福建 香港 澳门
高速公路及分省交通地图集 / 湖南地图出版社编. —长沙:
湖南地图出版社, 2007. 7
ISBN 978-7-80552-687-4

I. 广... II. 湖... III. ①省区地图: 交通图—华东地区—地图集②省区地图: 交通图—中南地区—地图集③高速公路—公路图—华东地区—地图集④高速公路—公路图—中南地区—地图集 IV. F512.99-64

中国版本图书馆CIP数据核字(2007)第108661号

策 划	周建平	谭树奇	余世建
主 编	何战苏		
设计审查	钟铁强	陈葵庄	
地图制作	方 华		
审 校	潘安兰	朱子云	
审 定	谭树奇	陈品菊	
责任编辑	何战苏		

广东 广西 海南 湖南 江西 福建 香港 澳门 高速公路及分省交通地图集

编 制: 湖南地图出版社
出版发行: 湖南地图出版社
社 址: 长沙市韶山中路693号
邮 编: 410007
印 刷 厂: 湖南地图出版社印刷厂
开 本: 889×1194 1/16
印 张: 6
字 数: 80千
印 次: 2011年1月第4次印刷
印 数: 10000
书 号: ISBN 978-7-80552-687-4/K·683
审 图 号: GS(2007)832号
定 价: 20.00元

ISBN 978-7-80552-687-4



9 787805 526874 >

本图集中国国界线系按照中国地图出版社1989年出版的
1:400万《中华人民共和国地形图》绘制。

湖南地图出版社网址:
www.hnmap.net.cn
www.hndtcbs.cn

目 录

图例	1
----	---

总图

广东 广西 海南 湖南 江西 福建 香港 澳门区域图	2-3
广东 广西 海南 湖南 江西 福建 香港 澳门公路图	4-5

线路图

长沙-珠海高速公路线路图	6-7
九江-福州高速公路线路图	6-7
厦门-三亚高速公路线路图	8-9
上海-厦门高速公路线路图	8-9
邵阳-上饶高速公路线路图	10-11
都匀-湛江高速公路线路图	10-11
昆明-南宁-衡阳高速公路线路图	12-13

广东省

广东省交通图	14-15
广东省交通信息 广州市城区图	16-17
广州市 佛山市 中山市 珠海市 东莞市 深圳市交通图	18-19
清远市 韶关市交通图	20-21
河源市 惠州市交通图	22-23
梅州市 潮州市 揭阳市 汕头市 汕尾市交通图	24-25
茂名市 云浮市 阳江市 江门市交通图	26-27
湛江市交通图 肇庆市交通图	28-29

广西壮族自治区

广西壮族自治区交通图	30-31
广西壮族自治区交通信息 南宁市城区图	32-33
南宁市 防城港市 钦州市 北海市交通图	34-35
柳州市 桂林市交通图	36-37
贵港市 玉林市交通图 贺州市 梧州市交通图	38-39
百色市 崇左市交通图	40-41
河池市交通图 来宾市交通图	42-43

海南省

海南省交通图	44-45
海南省交通信息 海口市城区图	46-47

湖南省

湖南省交通图	48-49
湖南省交通信息 长沙市城区图	50-51
长沙市 岳阳市 益阳市交通图	52-53
张家界市 常德市 湘西土家族苗族自治州交通图	54-55
郴州市 湘潭市 株洲市交通图	56-57
永州市 衡阳市交通图	58-59
娄底市 怀化市 邵阳市交通图	60-61

江西省

江西省交通图	62-63
江西省交通信息 南昌市城区图	64-65
九江市交通图	66-67
南昌市 新余市 宜春市交通图	68-69
鹰潭市 抚州市交通图	70-71
吉安市 萍乡市交通图	72-73
上饶市 景德镇市交通图	74-75
赣州市交通图	76-77

福建省

福建省交通图	78-79
福建省交通信息 福州市城区图	80-81
福州市 莆田市交通图	82-83
南平市 宁德市交通图	84-85
三明市 龙岩市交通图	86-87
泉州市 厦门市 漳州市交通图	88-89

香港特别行政区 澳门特别行政区

香港特别行政区交通图 香港岛·九龙 澳门半岛	90-91
澳门特别行政区交通图	92

图例

地市交通图

	省级行政中心		在建高速公路		水库、湖泊
	地级行政中心		铁路		海岸线
	县级行政中心		在建铁路		运河
	乡镇		高速公路出入口		渠道
	村		高速公路服务区		隘口
	国界及色带		高速公路收费站		港口
	省级界及色带		国道及编号		机场
	特别行政区界及色带		省道及编号		山峰及注记
	地级市界及色带		县乡道		山脉名
	县界及色带		航线		景点
	高速公路		河流		真形居民地

城市图

	省委、省政府		双线河		运动场
	市委、市政府		湖泊		加油站
	县(区)政府		学校		电信局
	高速公路		医院		汽修厂
	在建高速公路		汽车站		港口、码头
	一级街道		宾馆、酒店		火车站
	规划一级街道		商店		立交桥
	二级街道		影剧院		地铁站
	三级街道		图书馆、书店		企事业单位
	铁路		亭		道路出入口
	隧道		寺庙、祠		国道编号
	地铁		塔		山峰
	过江索道		其它景点		飞机场
	城市环线		邮政局		街区
	城市高架路		银行		空地
	单线河		停车场		绿地

广东广西海南湖南江西福建香港澳门区域图



广东、广西、海南、湖南、江西、福建、香港、澳门位于中国南部，为“泛珠江三角洲”除云南、贵州、四川部分的区域，陆地总面积97万多平方千米，人口将近3亿，城市人口数200万以上的特大城市有9个。该地区是由六个沿海省区和两个内陆省区组成的有着紧密联系的区域。

该区域位于热带和亚热带地区，绝大部分地区受季风影响，因而气候温暖湿润，河流众多，水资源及动植物资源丰富，各省区的自然资源的分布具有明显的区域互补性。

由于各省区处于经济的不同发展阶段，从而具有不同的优势产业。香港、澳门处于后工业化社会，服务业经济发达，因此第三产业的发展优势突出；海南在旅游业发展的带动下其第三产业也有较大的发展优势；广东、福建第二产业的发展表现出较大的优势，服务业发展相对滞后；湖南、江西正处于加速工业化时期，但发展水平不高，其农业和工业均表现出一定的发展优势；广西的产业结构中第一产业表现出较大的发展优势，第二、第三产业发展相对处于劣势地位。

区域内人口流动频繁。沿海发达地区是流动人口最具吸引力的区域，各省区中以广东的经济最发达、福建次之，附近的湖南、广西、江西等地区将广东作为首位人口流动方向，福建为第二人口流动方向。广东的流动人口中有22.1%来自湖南，14.7%来自广西，10.7%来自江西，福建的流动人口中江西人超过总流动人口数的三分之一。江西的流动人口中同湖南、福建的联系最大，湖南同广东、江西的联系最大，广西的流动人口主要来自湖南、广东，海南流动人口主要来自广东、广西及湖南。

改革开放以来，以珠江三角洲为核心的广东经济飞速发展，成为中国最具经济活力的地区之一，其与周边省区在经济上的互补性很强，周边各省区有丰富的自然资源和劳动力资源，而广东毗邻港澳，改革开放先行一步，有资金、技术、信息、人才、市场等方面的优势，随着区域合作在经济中的地位日益突出，广东与其他各省区在交通、能源、旅游和劳务等方面的合作越来越频繁。区域内各省区加强合作将大大扩展广东及“珠三角”的发展规律空间，同时广东周边地区可以获得广东的技术、资金等优势，在吸收产业转换的同时形成自身的主导产业。区域间加强合作、优势互补最终必将形成一个繁荣昌盛的包含云南、贵州、四川、重庆等省区在内的“泛珠江三角洲”经济区。



- 图例**
- 广州市 省级行政中心
 - 柳州市 地级市行政中心
 - 直州市 州、地区行政中心
 - 融安 县级行政中心
 - 白阳 村 镇
 - 国 界
 - - - 省、自治区、直辖市界
 - - - 特别行政区界
 - 铁 路

总图

广东广西海南湖南江西福建港澳台区域图



总图

海南省全图

广东广西海南湖南江西福建香港澳门公路图

广东、广西、海南、湖南、江西、福建、香港、澳门区域内的交通基础设施建设近年来取得了辉煌的成就，联系区域内各主要城市间及区域对外联系的交通骨干网络初步形成。

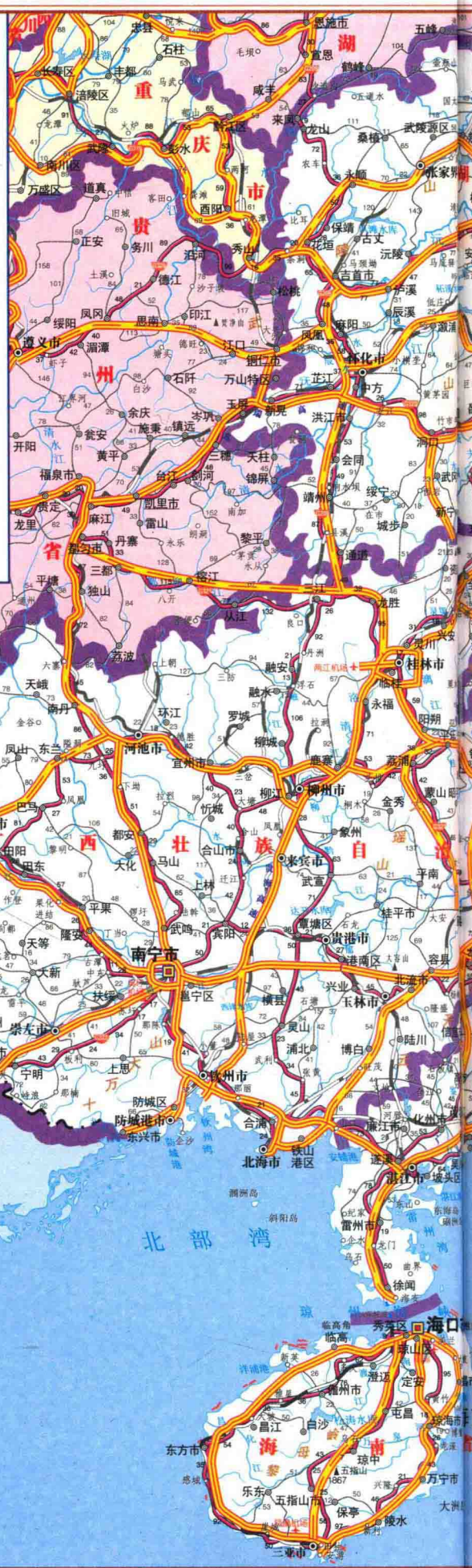
区域内铁路网密布，铁路密度为全国平均水平的1.62倍，南北向铁路线主要有京广线、京九线、洛湛线，还有铁路客运专线：武广线、温福线，福厦线，东西向铁路线有浙赣线、湘黔线、广梅汕线等。重要的铁路枢纽包括广州、株洲、九江、南平等。

水运发达，内河航运码头八千多个，沿海港口、码头一千七百多个，国家规划的枢纽港口中有9个分布在此区域内，占总数将近一半，香港港口集装箱吞吐量世界第一。主要港口有香港、福州港、湄洲湾港、厦门港、泉州港、漳州港、广州港、深圳港、珠海港、汕头港、中山港、茂名港、北海港、防城港、海口港等。

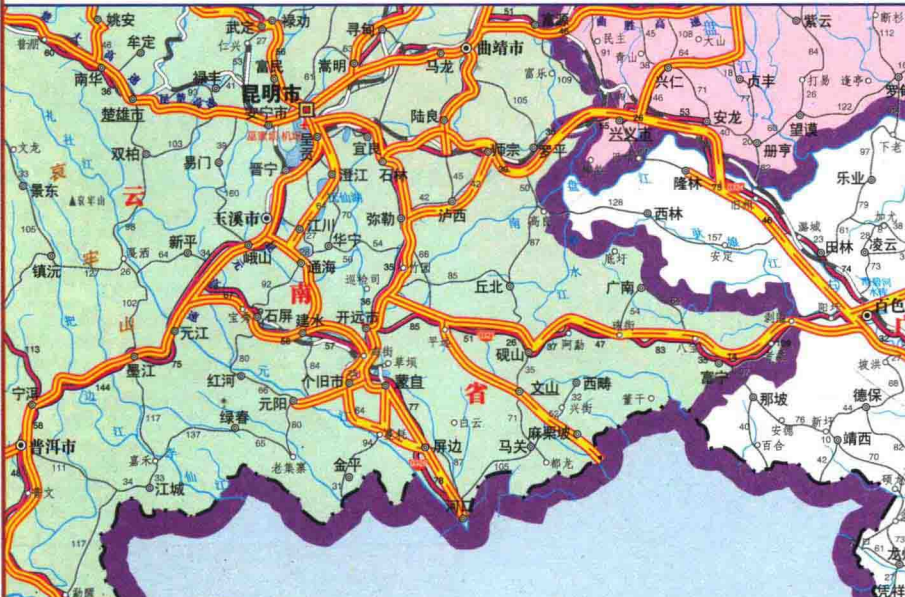
区域内航空线四通八达，主要机场有广东的广州白云、湛江、汕头外砂、梅州、珠海、深圳机场，广西的桂林两江国际、南宁吴圩、北海福成、柳州白莲、梧州长洲岛机场，海南的海口美兰、三亚凤凰国际机场，湖南的长沙黄花、常德桃花源、张家界机场，江西的南昌昌北、赣州黄金、景德镇、九江、井冈山机场，福建的福州长乐国际、厦门高崎国际、武夷山、晋江机场，香港国际机场和澳门国际机场。

区内公路交通发达，各级公路密布。各省级城市间均有高速公路连接，各省区内地级城市间的高速通道也已基本建成，本区域内国道有：104、105、106、107、205、206、207、209、210、319、320、321、322、323、324、325、223、224、225等线路。

本区旅游资源丰富，既有优质的热带海滨、度假胜地又有风景秀丽的壮美河山，还有丰富神奇的文物古迹。有国家重点风景名胜区46处，其中广东山水清秀、名胜古迹众多；广西以桂林为代表山水奇特、风光旖旎；海南以优质的海滩、椰风海韵、黎寨风情构成鲜明的旅游特征；湖南旅游以韶山伟人故居及张家界山水为代表；江西以避暑胜地庐山和革命摇篮井冈山为代表；福建有武夷山及沿海海滩；香港拥有“购物天堂”与“美食天堂”的美誉；澳门是世界著名的博彩旅游胜地，有“东方拉斯维加斯”之称。

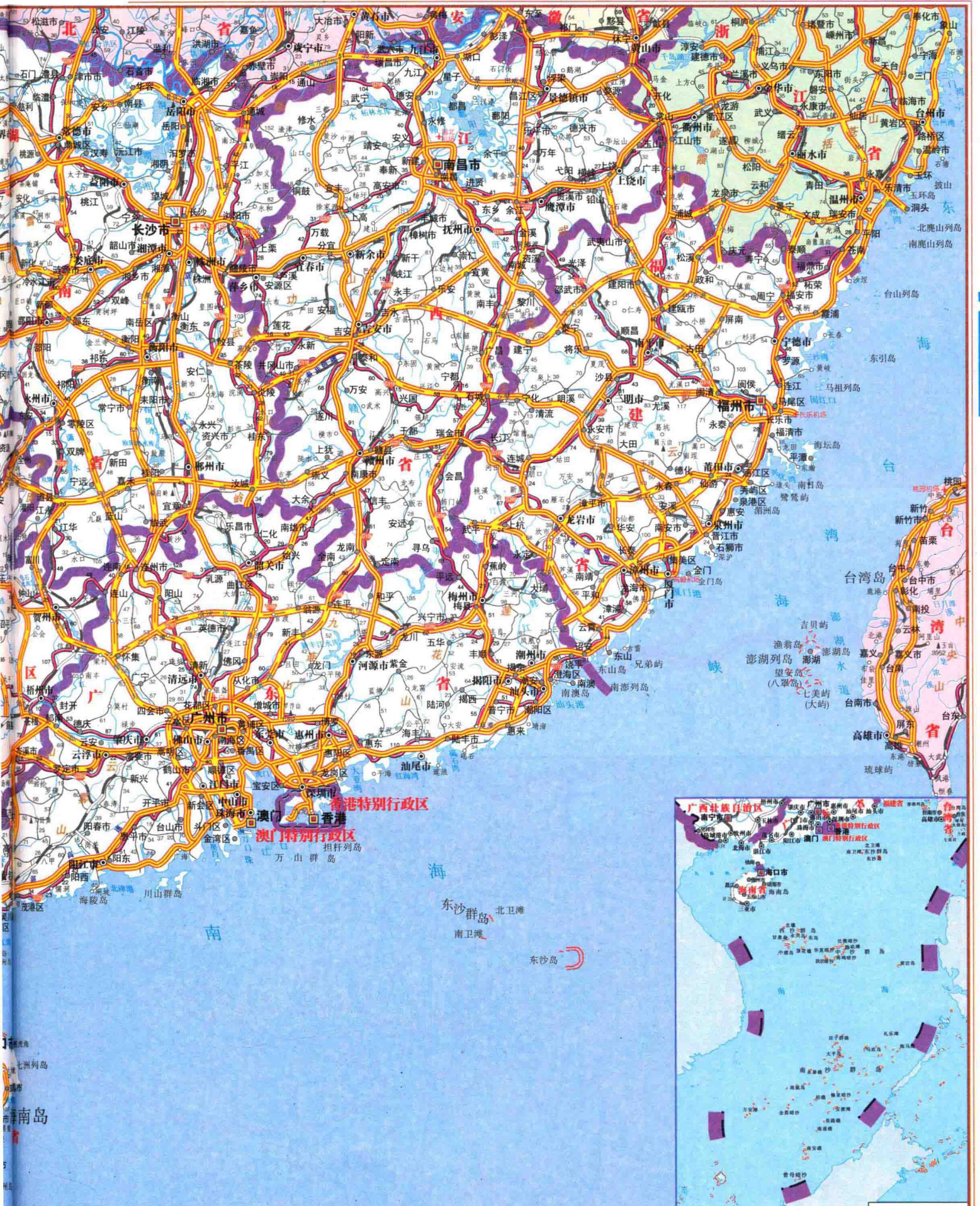


总图



■ 长沙市	省级行政中心	▬▬▬▬	国界
◎ 益阳市	地级市行政中心	▬▬▬▬	省、自治区、直辖市界
● 吉首市	州、地区行政中心	▬▬▬▬	特别行政区界
● 望城	县级行政中心	▬▬▬▬	高速公路
○ 晓天	乡、镇、村庄	▬▬▬▬	在建高速公路
✈	机场	▬▬▬▬	国道及国道编号
▲ 7558	山峰	▬▬▬▬	其他道路
		▬▬▬▬	铁路
		▬▬▬▬	湖泊

广东广西海南湖南江西福建港澳台公路图



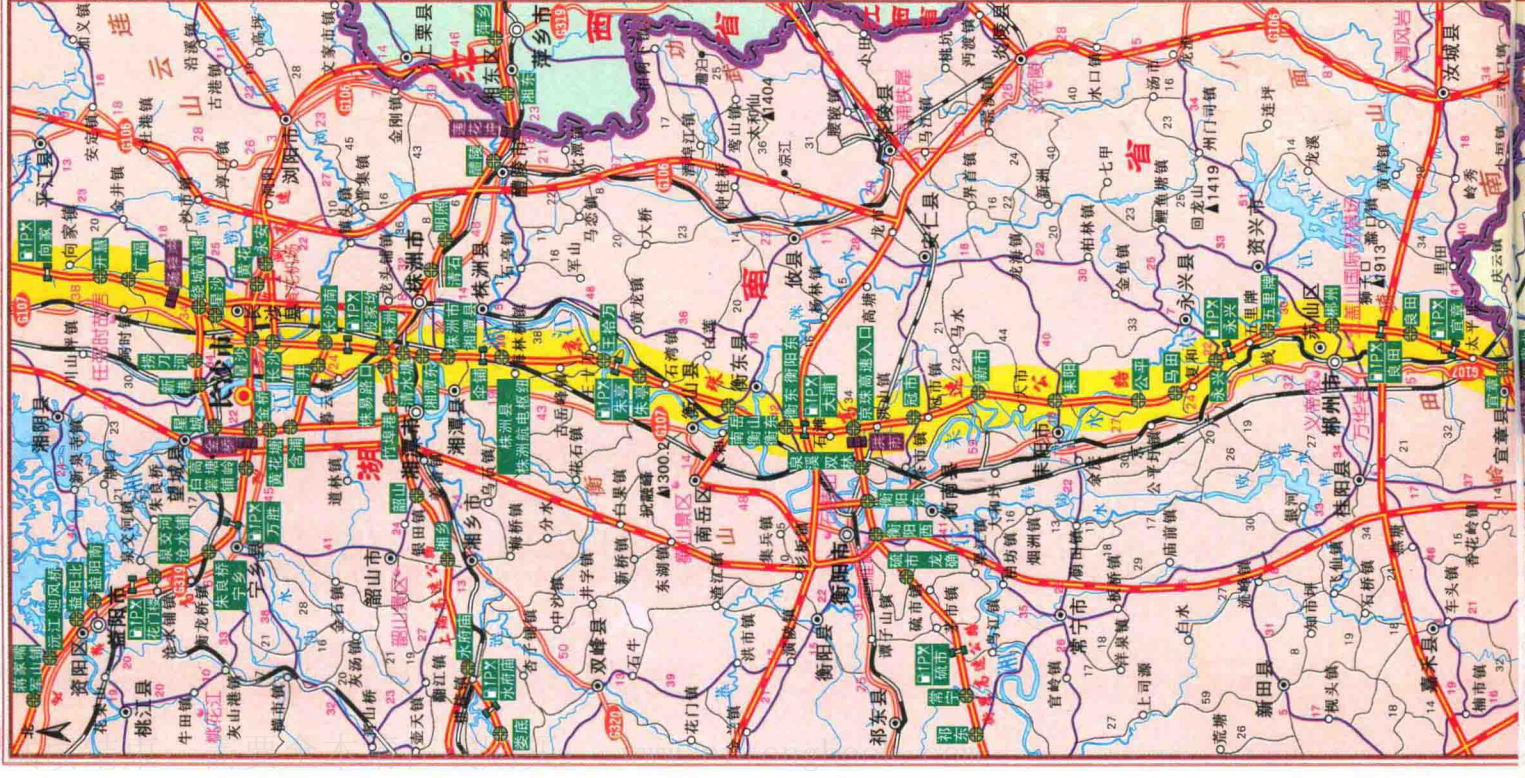
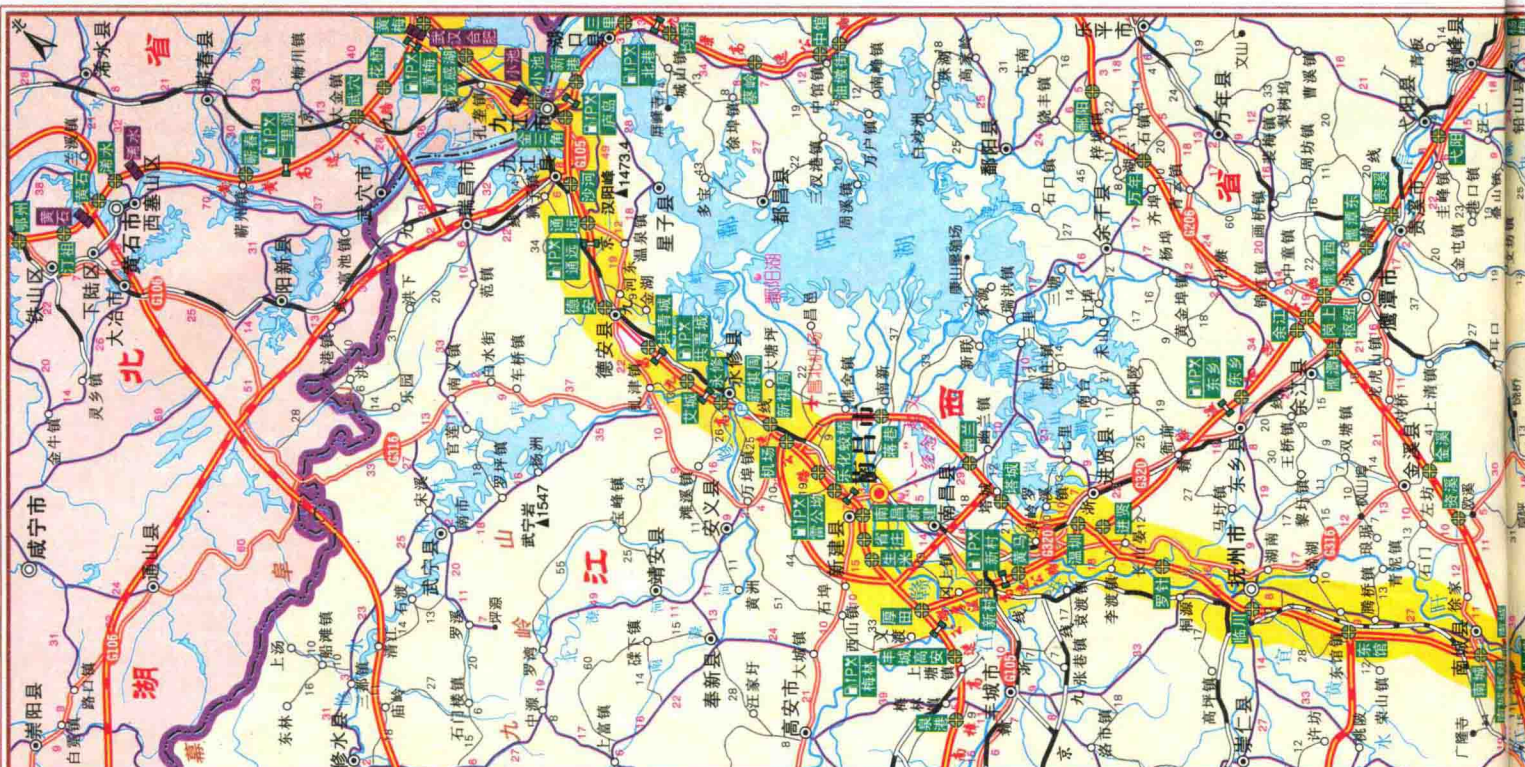
总图

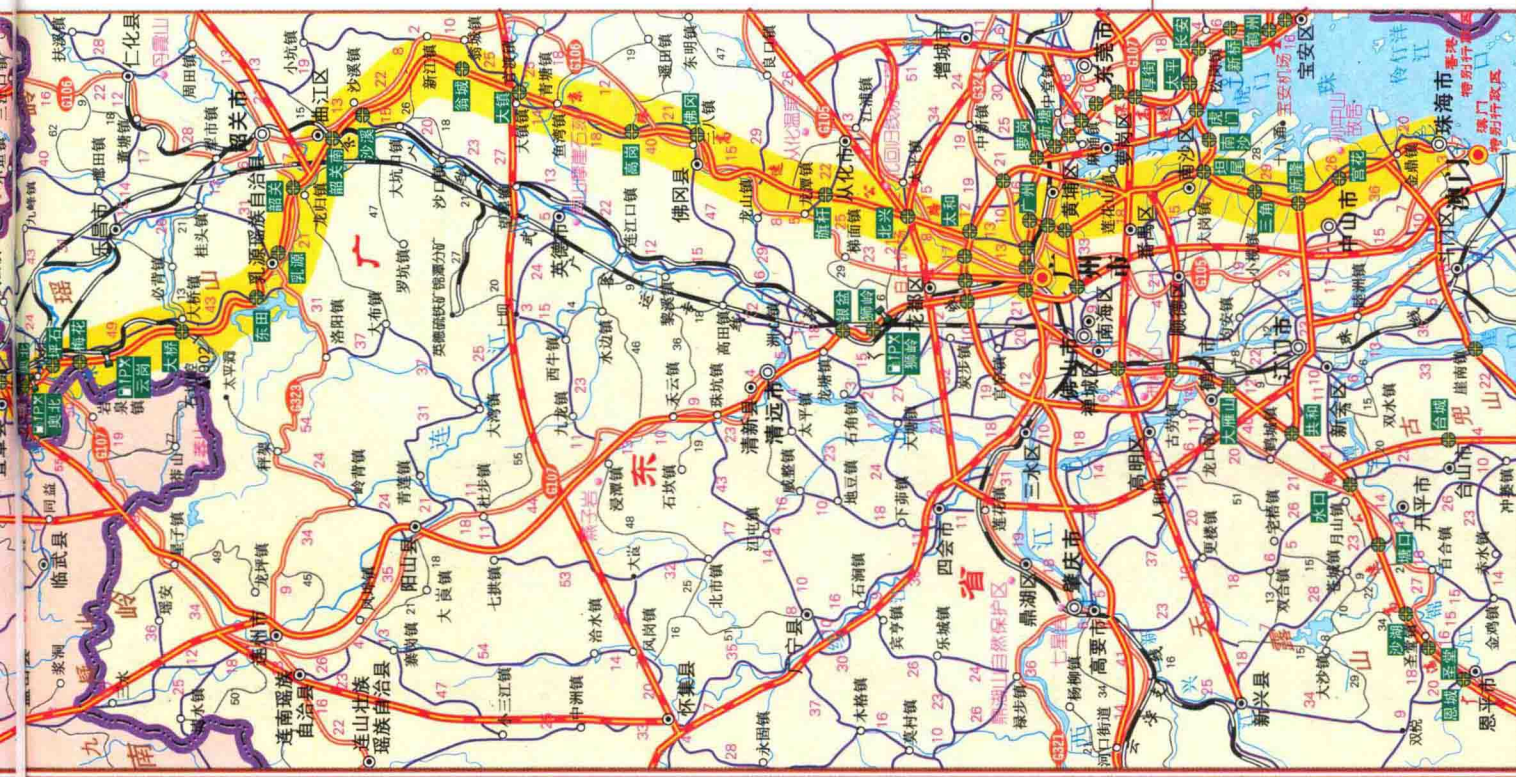

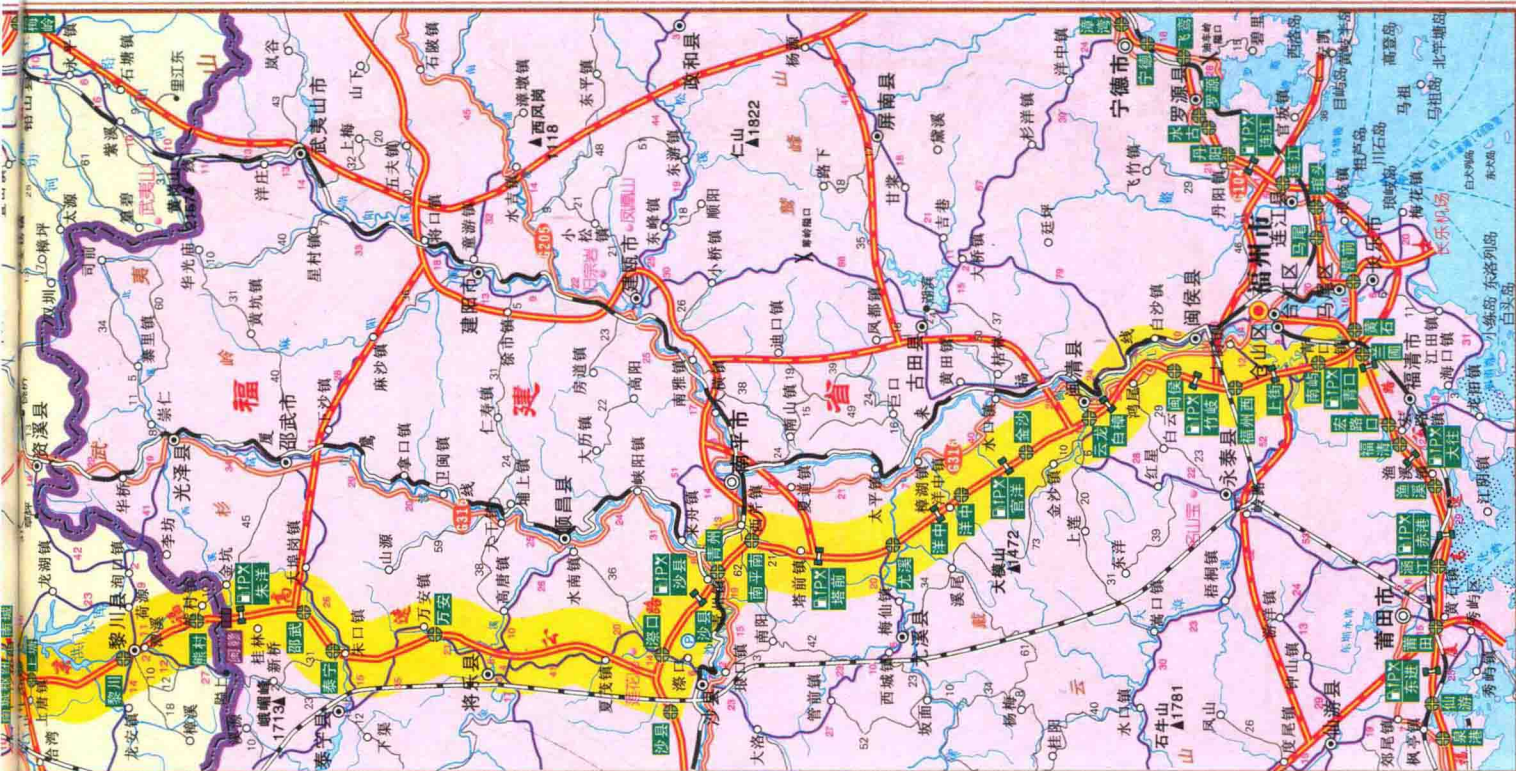
海南省全图

长沙—珠海高速公路线路图



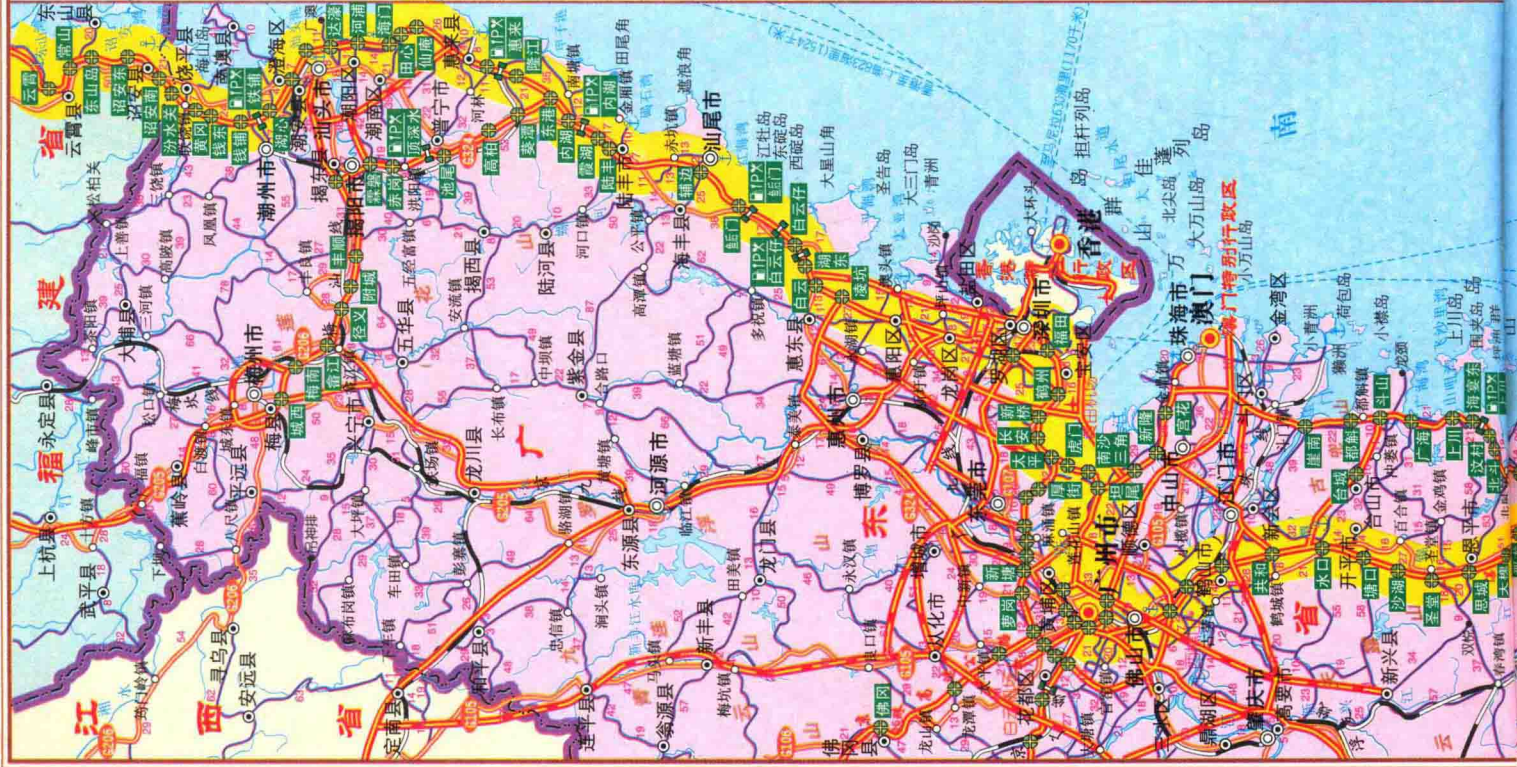
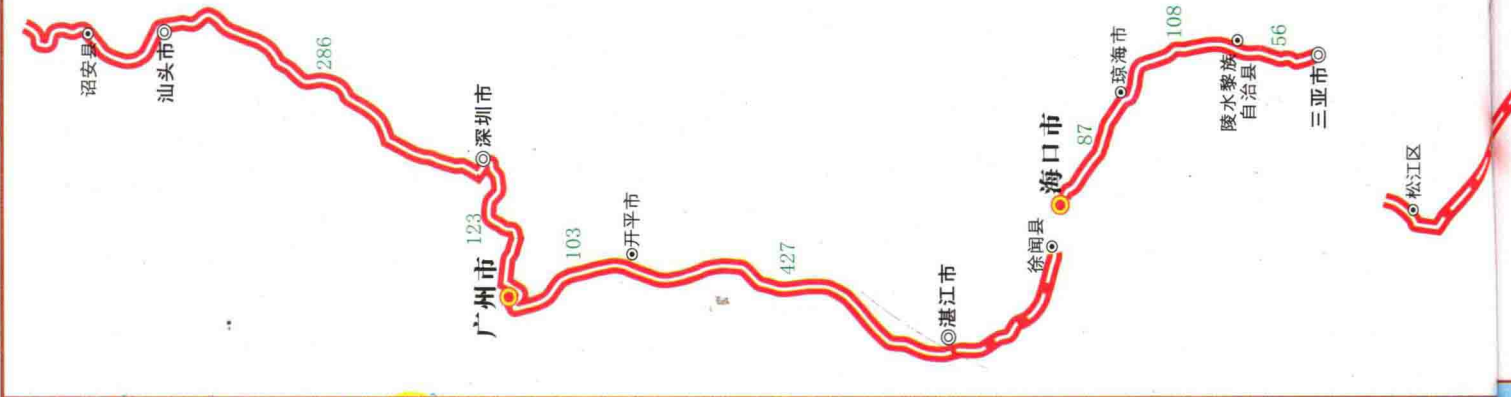
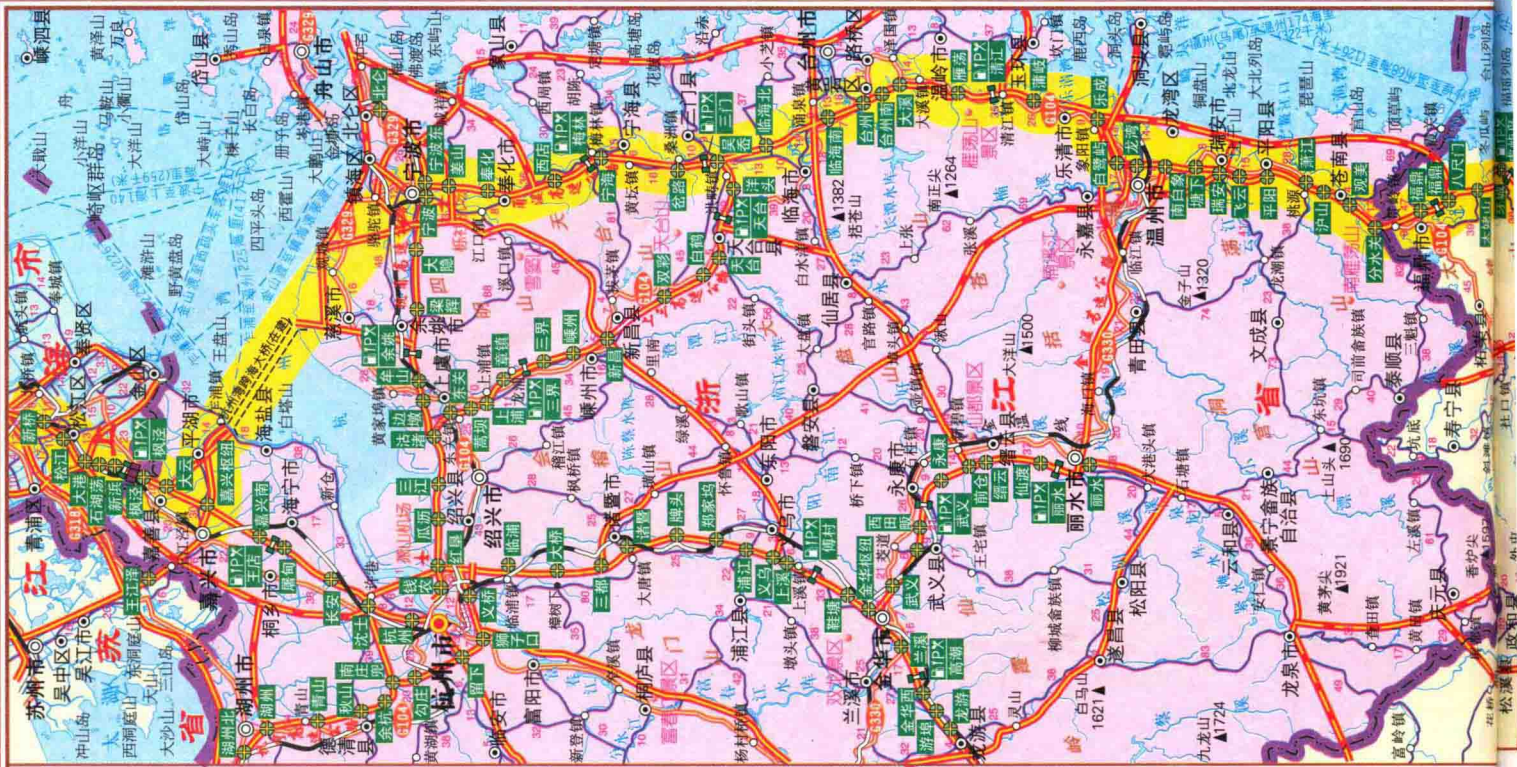
线路图

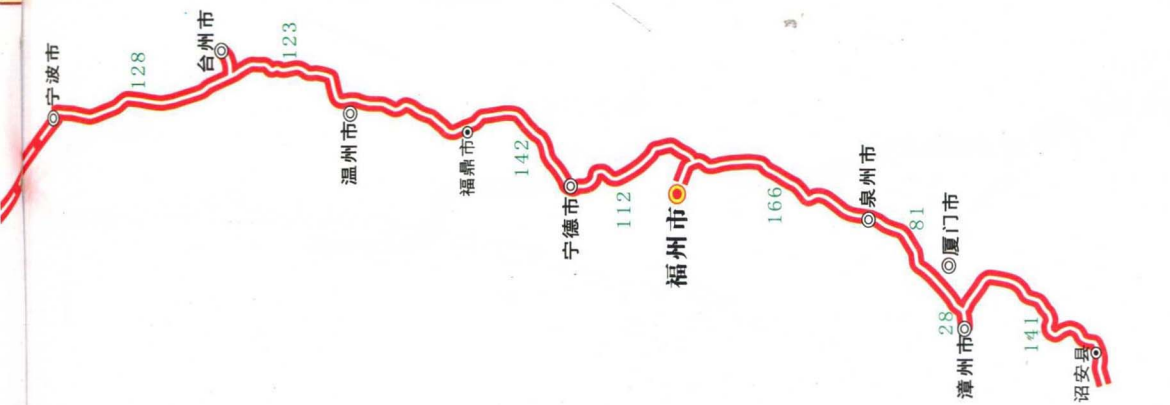
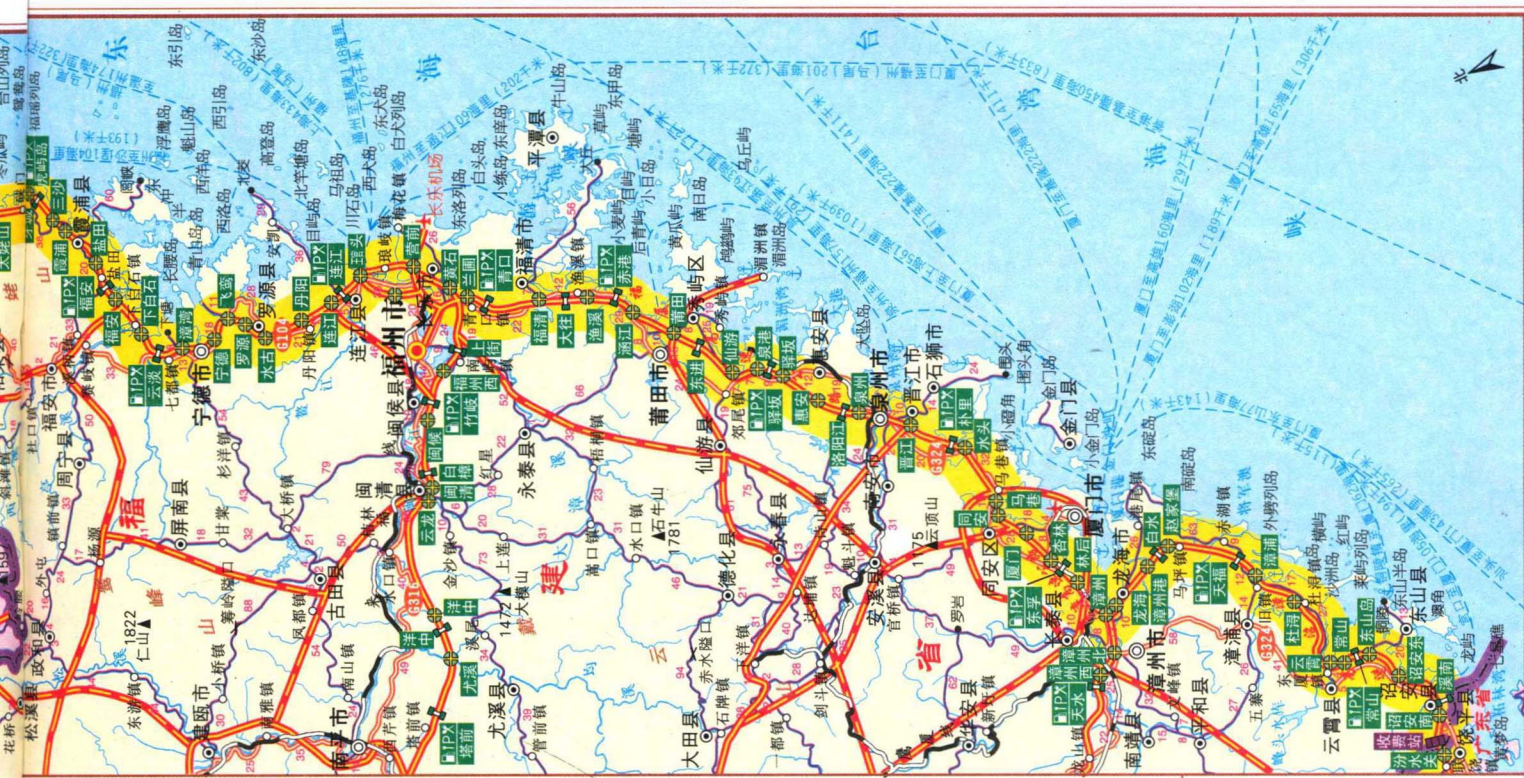




厦门—三亚高速公路线路图

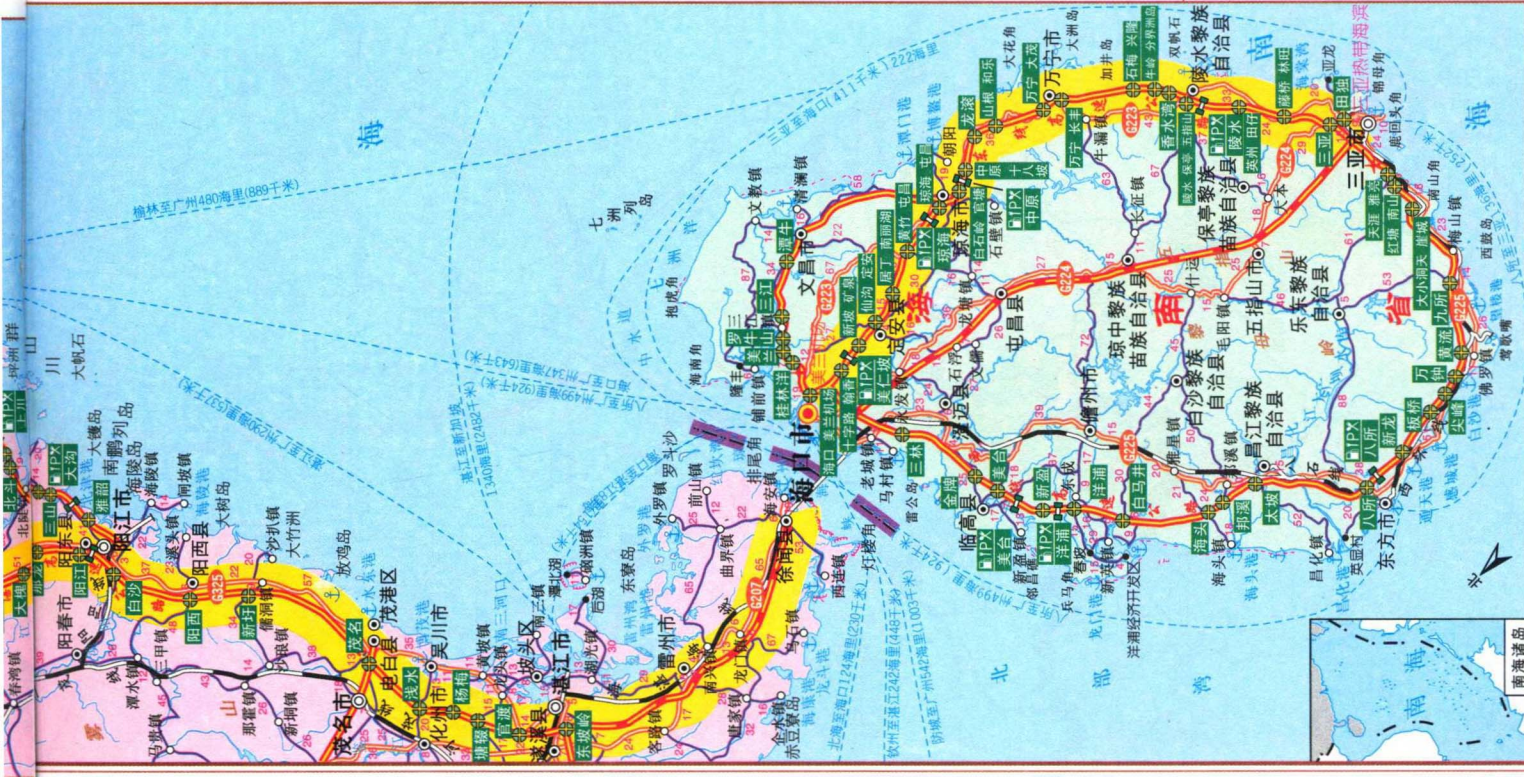
线路图





图例

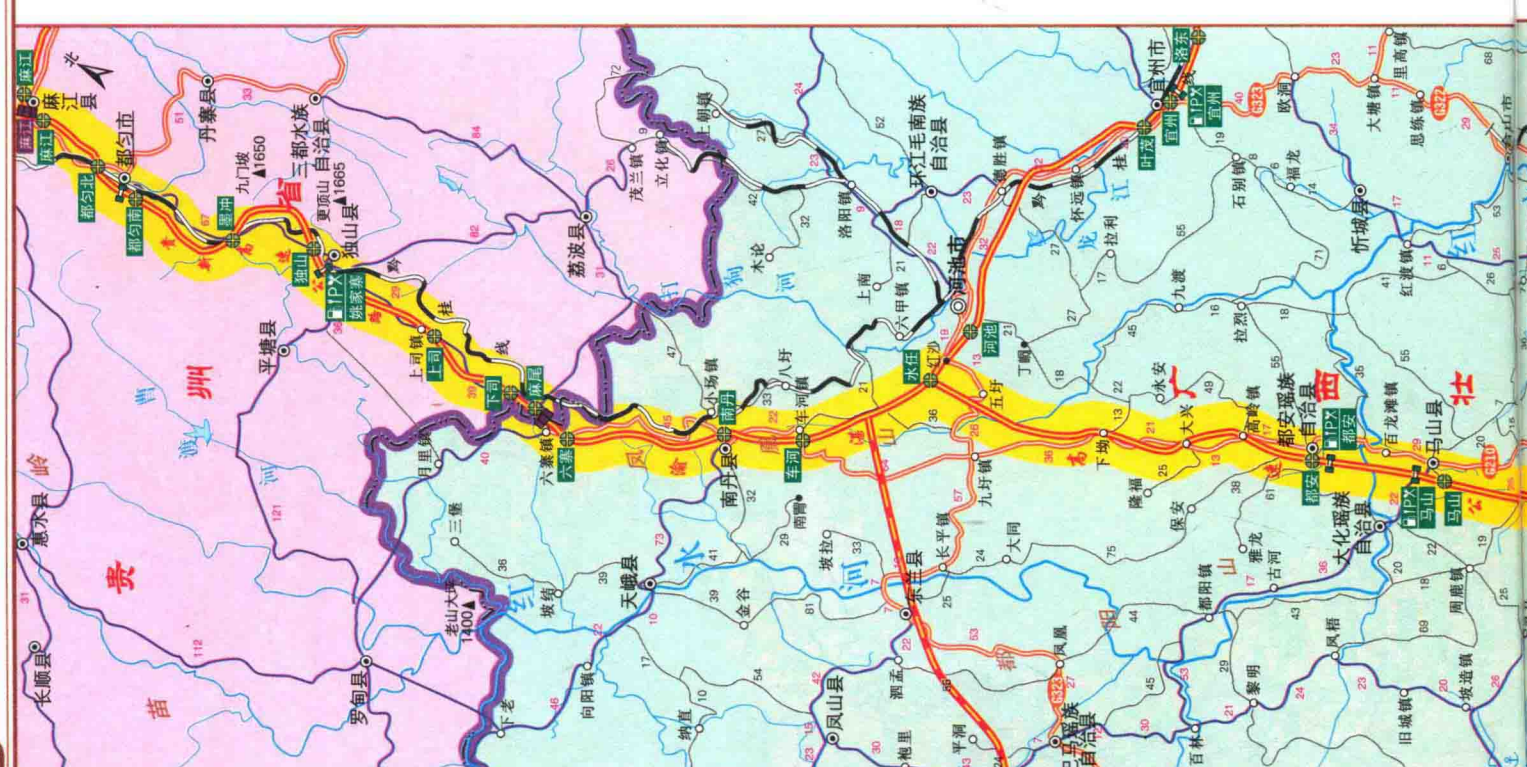
	省级界及色带
	特别行政区别界
	铁路
	高等级公路
	高速公路出入口
	高速公路服务区
	高速公路收费站
	国道及编号
	省道
	县乡道

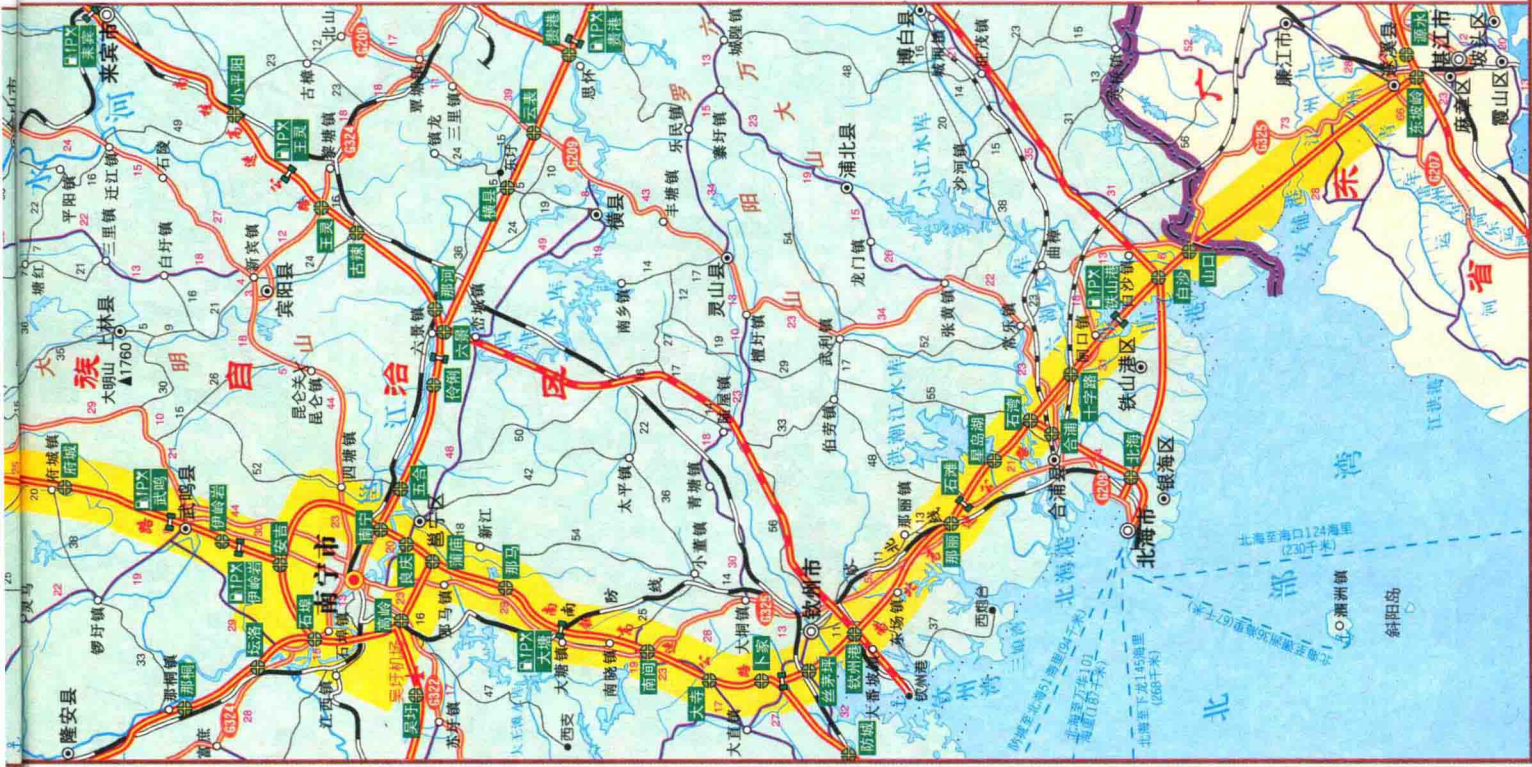
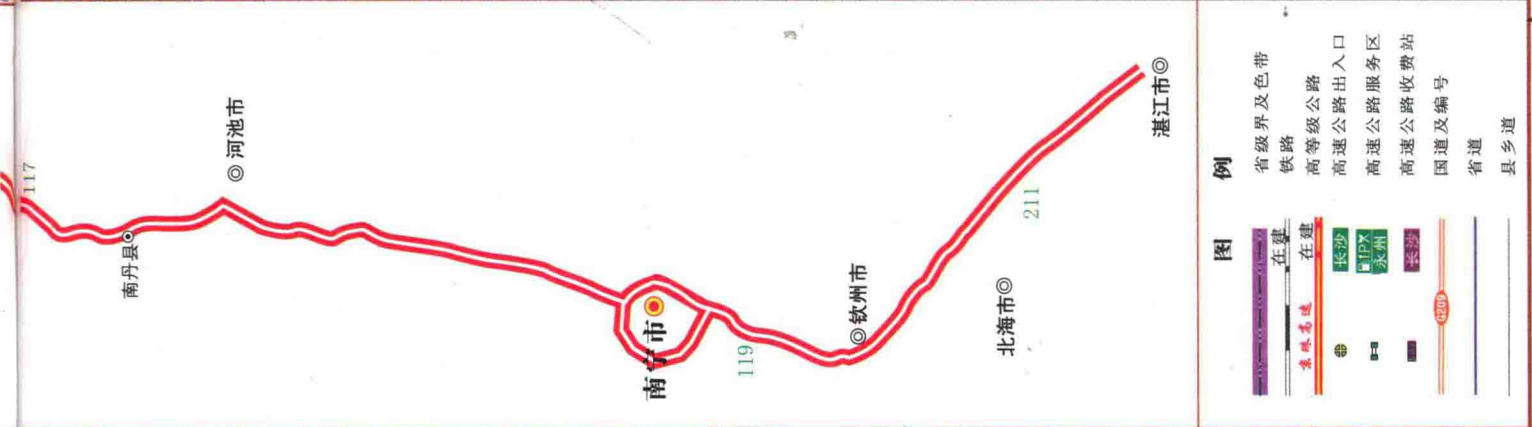
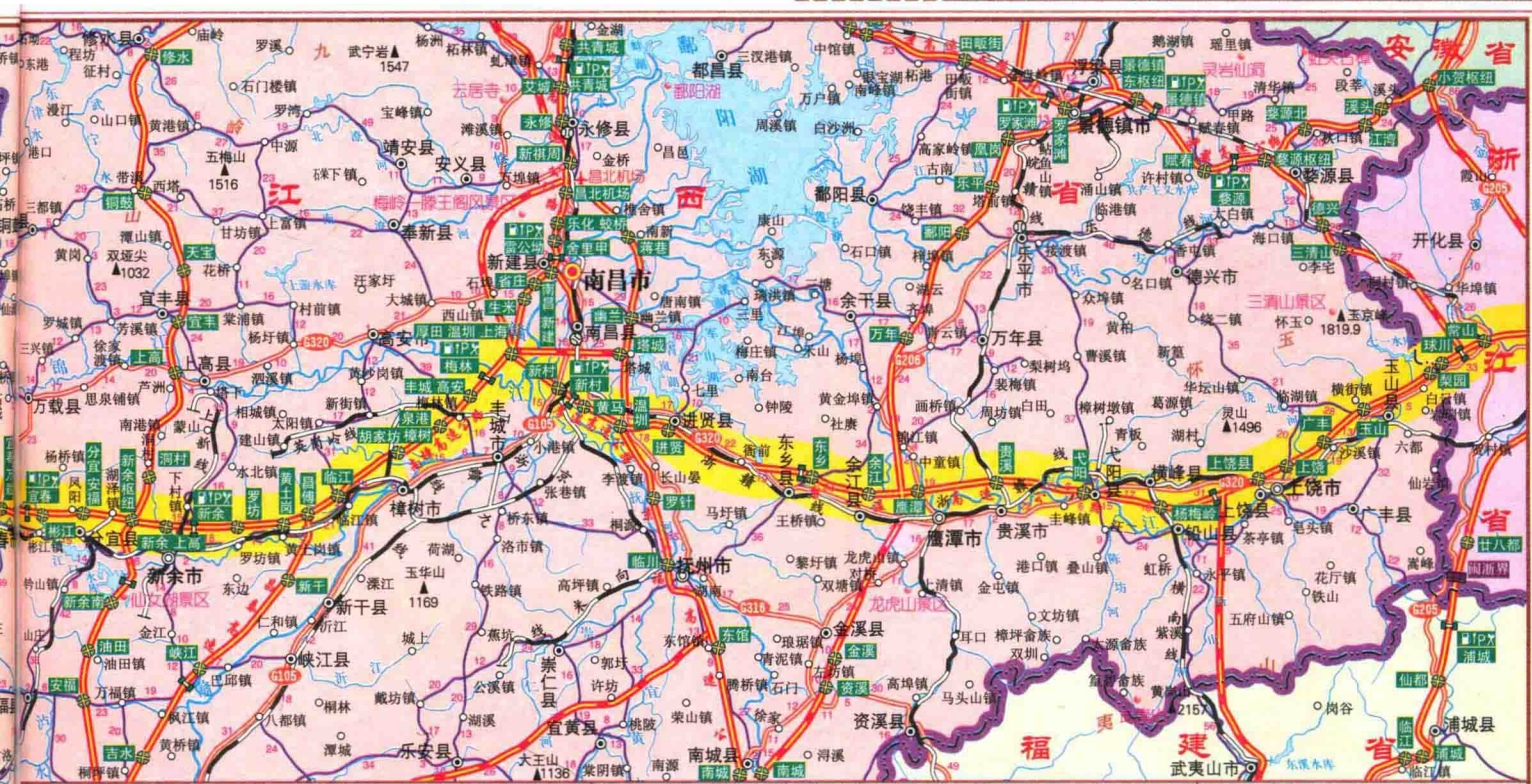


邵阳—上饶高速公路线路图



线路图





例

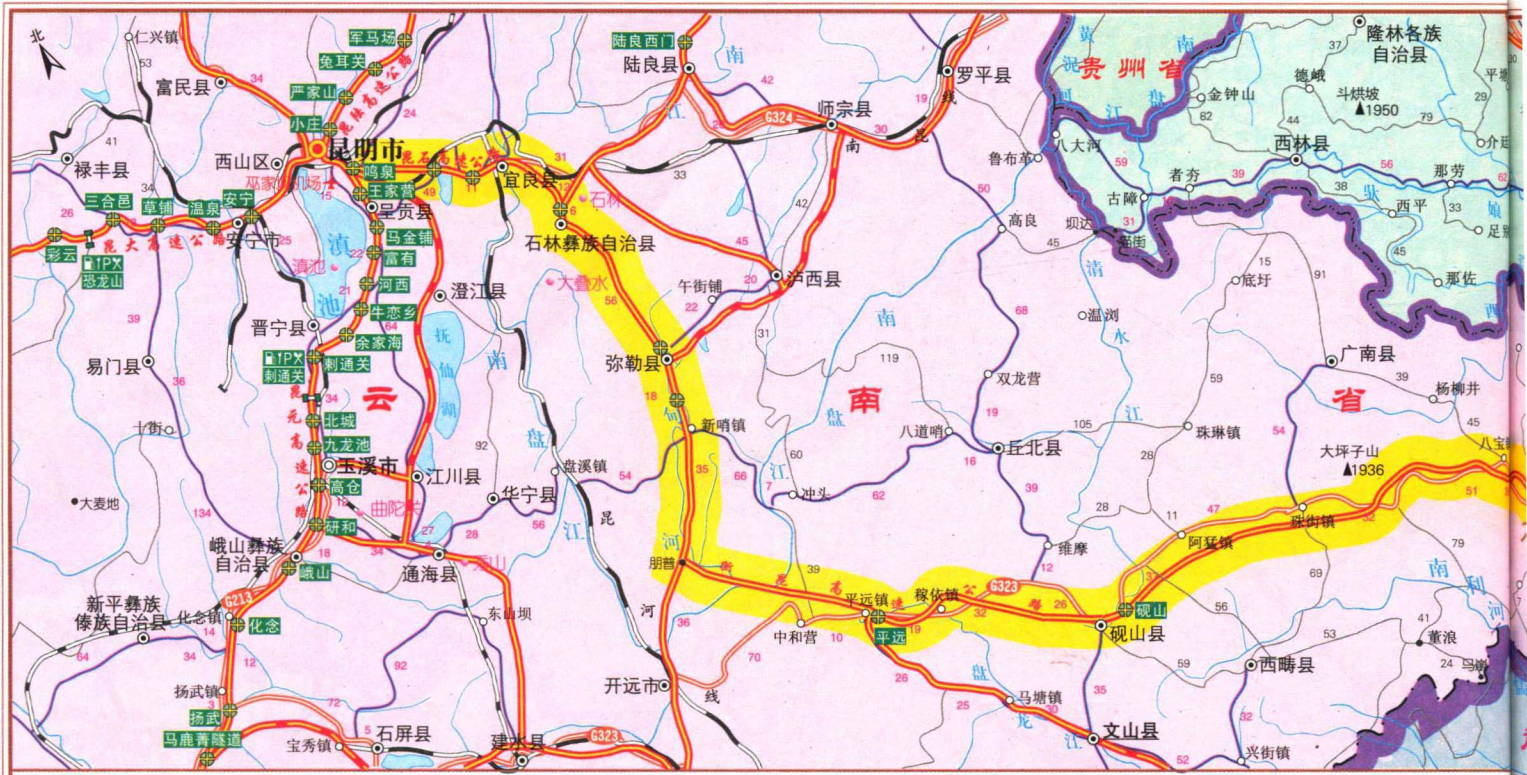
- 省等级界及色带
- 铁路
- 高等级公路
- 高速公路出入口
- 高速公路服务区
- 高速公路收费站
- 国道及编号
- 省道
- 县道

图

- 在建
- 在建
- 长沙
- 永州
- 邵阳
- 怀化
- 郴州
- 衡阳
- 常德
- 益阳
- 岳阳
- 湘潭
- 株洲
- 娄底
- 邵阳
- 怀化
- 郴州
- 衡阳
- 常德
- 益阳
- 岳阳
- 湘潭
- 株洲
- 娄底

线路图

昆明—南宁—衡阳高速公路线路图



线路图