

# 世界国旗国徽

## 地图册

ATLAS OF NATIONAL FLAGS  
AND NATIONAL EMBLEMS  
OF THE WORLD



# 世界国旗国徽 地图册

ATLAS OF NATIONAL FLAGS  
AND NATIONAL EMBLEMS  
OF THE WORLD



NLIC2970862707



中国地图出版社

## 图书在版编目(CIP)数据

世界国旗国徽地图册 / 中国地图出版社编著. -- 北京: 中国地图出版社, 2013. 1

ISBN 978-7-5031-7153-6

I. ①世… II. ①中… III. ①世界地图—地图集②国旗—世界—图集③国徽—世界—图集 IV. ①K991②D521-64

中国版本图书馆CIP数据核字(2012)第246697号

主 编 殷维瑶  
责任编辑: 鹿 宇  
文字撰写: 刘洪涛  
复 审: 刘惠云  
终 审: 范 毅  
封面设计: 百闰文化

编 著 中国地图出版社

出版发行 中国地图出版社

社 址 北京市西城区白纸坊西街3号

邮政编码 100054

网 址 www.sinomaps.com

印 刷 北京盛通印刷股份有限公司

经 销 新华书店

成品规格 148mm × 210mm

印 张 5.5

版 次 2013年1月第1版

印 次 2013年1月北京第1次印刷

印 数 0001-8000

定 价 28.00元

书 号 978-7-5031-7153-6/K · 2378

审 图 号 GS(2012)1862号

本图册中国国界线系按照中国地图出版社1989年出版的1:400万《中华人民共和国地形图》绘制;如有印装质量问题,请与我社发行部(010-83060870)联系;如反馈图书信息,请与本图册责任编辑(010-83060892)联系。

# 目 录

- 2 世界地形
- 4 世界各国和地区



- 6 亚洲
- 8 中华人民共和国
- 10 蒙古
- 11 日本
- 12 朝鲜 韩国
- 14 越南 老挝
- 15 柬埔寨
- 16 缅甸
- 17 泰国
- 18 马来西亚
- 19 文莱 新加坡

- 20 印度尼西亚
- 21 东帝汶 菲律宾
- 22 尼泊尔
- 23 不丹
- 24 印度
- 25 斯里兰卡 马尔代夫
- 26 孟加拉国
- 27 巴基斯坦
- 28 阿富汗
- 29 哈萨克斯坦
- 30 乌兹别克斯坦 土库曼斯坦
- 31 吉尔吉斯斯坦
- 32 塔吉克斯坦
- 33 伊朗

- 34 格鲁吉亚 亚美尼亚
- 35 阿塞拜疆
- 36 伊拉克
- 37 科威特 沙特阿拉伯
- 38 阿曼
- 39 也门
- 40 巴林 卡塔尔
- 41 阿拉伯联合酋长国
- 42 叙利亚 黎巴嫩
- 43 塞浦路斯
- 44 约旦
- 45 巴勒斯坦
- 46 以色列
- 47 土耳其



- 48 欧洲
- 50 挪威
- 51 瑞典 芬兰
- 52 冰岛 丹麦
- 53 爱沙尼亚
- 54 拉脱维亚
- 55 立陶宛 白俄罗斯
- 56 乌克兰
- 57 摩尔多瓦

- 58 俄罗斯
- 60 德国
- 61 波兰
- 62 捷克
- 63 斯洛伐克 匈牙利
- 64 罗马尼亚
- 65 保加利亚
- 66 斯洛文尼亚 克罗地亚  
波斯尼亚和黑塞哥维那  
塞尔维亚
- 68 黑山 马其顿
- 70 希腊
- 71 阿尔巴尼亚 英国


- 73 爱尔兰 荷兰
- 74 比利时
- 75 卢森堡
- 76 法国
- 77 摩纳哥
- 78 西班牙 葡萄牙
- 79 安道尔
- 80 瑞士
- 81 列支敦士登
- 82 奥地利
- 83 意大利 圣马力诺
- 84 梵蒂冈 马耳他



- 86 非洲
- 88 埃及
- 89 利比亚

- 90 阿尔及利亚
- 91 摩洛哥 突尼斯
- 92 毛里塔尼亚

- 93 马里
- 94 塞内加尔 冈比亚
- 95 布基纳法索
- 96 佛得角 几内亚比绍
- 97 几内亚 塞拉利昂
- 98 利比里亚
- 99 科特迪瓦 加纳
- 100 多哥 贝宁
- 101 尼日尔
- 102 尼日利亚
- 103 喀麦隆



## 大洋洲

- 126 大洋洲
- 128 澳大利亚
- 129 新西兰



## 北美洲

- 140 北美洲
- 142 加拿大
- 143 美国
- 145 墨西哥



## 南美洲

- 160 南美洲
- 162 哥伦比亚

- 104 赤道几内亚  
圣多美和普林西比
- 105 乍得
- 106 中非
- 107 苏丹 南苏丹
- 108 刚果 刚果民主共和国
- 109 加蓬
- 110 埃塞俄比亚 厄立特里亚
- 111 吉布提
- 112 索马里 肯尼亚
- 113 乌干达
- 114 坦桑尼亚

- 130 巴布亚新几内亚  
所罗门群岛
- 131 瑙鲁
- 132 基里巴斯
- 133 图瓦卢
- 134 瓦努阿图

- 146 危地马拉 伯利兹
- 147 洪都拉斯
- 148 萨尔瓦多 尼加拉瓜
- 149 哥斯达黎加
- 150 巴拿马
- 151 巴哈马
- 152 古巴 牙买加

- 163 委内瑞拉 秘鲁
- 164 厄瓜多尔
- 165 玻利维亚 巴拉圭
- 166 圭亚那

- 115 卢旺达 布隆迪
- 116 安哥拉
- 117 赞比亚 马拉维
- 118 莫桑比克
- 119 科摩罗
- 120 塞舌尔 马达加斯加
- 121 毛里求斯
- 122 纳米比亚 博茨瓦纳
- 123 津巴布韦
- 124 南非 斯威士兰
- 125 莱索托

- 135 斐济
- 136 萨摩亚 汤加
- 137 马绍尔群岛
- 138 密克罗尼西亚联邦
- 139 帕劳

- 153 海地
- 154 多米尼加 圣基茨和尼维斯
- 155 安提瓜和巴布达
- 156 多米尼克 圣卢西亚
- 157 圣文森特和格林纳丁斯  
巴巴多斯
- 158 格林纳达
- 159 特立尼达和多巴哥

- 167 苏里南
- 168 巴西
- 169 智利
- 170 阿根廷 乌拉圭

- 171 主要国际组织的旗帜
- 172 国旗知识

# 图 例

## 总图 洲图


●	首都、首府	-----	未定国界
-----	洲界	-----	地区界
-----	国界	+++++	军事分界线

## 分国图

○	首都、首府	-----	国界
○	一般城市	-----	未定国界
×	山口	-----	地区界
▲	山峰、火山	+++++	军事分界线
▲	珊瑚礁	-----	铁路
▲	沙漠	-----	公路
▲		-----	长城

## 怎样使用本书

国家简称  
**丹麦**  
国家英文简称  
Denmark



28:37

国旗的纵横比例。

为国旗使用的性质，共有六种。上排为陆用性质，下排为海用性质。自左而右分为民用旗、政府旗及军旗。



国家位置



国家全称

丹麦王国

面积

43 094km<sup>2</sup>

人口

552万

首都

哥本哈根

国旗制定日或启用日

1854年

国徽制定日或启用日

1972年11月1


特殊说明

丹麦国徽：1960年前使用的斗篷式王徽也作大国徽使用。

## 2 世界地形



高度表







# 4 世界各国和地区



1. 爱沙尼亚 2. 拉脱维亚 3. 丹麦 4. 立陶宛 5. 俄罗斯 6. 荷兰 7. 比利时 8. 卢森堡 9. 捷克 10. 列支敦士登 11. 瑞士 12. 奥地利 13. 斯洛伐克 14. 匈牙利  
15. 斯洛文尼亚 16. 克罗地亚 17. 摩纳哥 18. 圣马力诺 19. 波斯尼亚和黑塞哥维那 20. 塞尔维亚 21. 安道尔 22. 梵蒂冈 23. 黑山 24. 阿尔巴尼亚 25. 马其顿







## 概况

亚洲是亚细亚洲的简称。位于东半球的东北部，东濒太平洋，南临印度洋，北滨北冰洋，西达大西洋的属海地中海和黑海。大陆东至杰日尼奥夫角(西经169°40′，北纬60°05′)，南至皮艾角(东经103°30′，北纬1°17′)，西至巴巴角(东经26°03′，北纬39°27′)，北至切柳斯金角(东经104°18′，北纬77度43′)。西北部以乌拉尔山脉、乌拉尔河、里海、大高加索山脉、博斯普鲁斯海峡、达达尼尔海峡同欧洲分界；西南隔苏伊士运河、红海与非洲相邻；东南面隔海与大洋洲相望；东北隔白令海峡与北美洲相对。亚洲面积4 400万平方千米(包括附近岛屿)，约占世界陆地总面积的29.4%。亚洲大陆与欧洲大陆毗连，形成全球最大的陆块亚欧大陆。

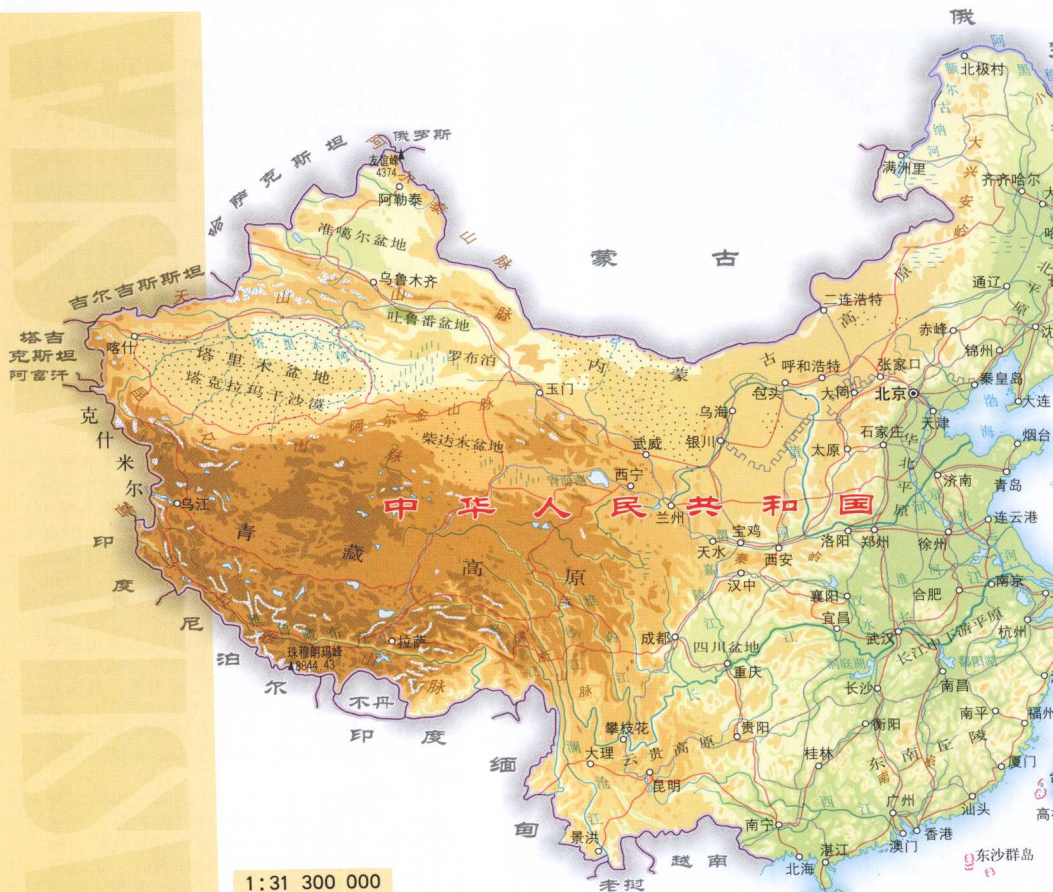
## 环境

亚洲的大陆海岸线绵长而曲折，海岸类型复杂，多半岛和岛屿，阿拉伯半岛为世界上最大的半岛。加里曼丹岛为世界第三大岛。有许多著名的高峰，世界上海拔8 000米以上的高峰，全都分布在喀喇昆仑山脉和喜马拉雅山脉地带，其中有世界最高峰珠穆朗玛峰，海拔8 844.43米。有世界陆地上最低的洼地和湖泊死海(湖面低于地中海海面415米)，还有被称为世界屋脊的青藏高原。是世界上火山最多的洲，东部沿海岛屿、中亚和西亚北部地震频繁。最长的河流是长江，长6 397千米；其次是黄河，长5 464千米；湄公河长4 500千米。最长的内流河是锡尔河，其次是阿姆河和塔里木河。贝加尔湖是亚洲最大的淡水湖和世界最深的湖泊。

亚洲地跨寒、温、热三带，其气候基本特征是大陆性气候强烈，季风性气候典型，气候类型复杂。北部沿海地区属寒带苔原气候。西伯利亚大部分地区属温带针叶林气候。东部靠太平洋的中纬度地区属季风气候，向南过渡到亚热带森林气候。东南亚和南亚属热带草原气候，赤道附近多属热带雨林气候。中亚和西亚大部分地区属沙漠和草原气候。西亚地中海沿岸属亚热带地中海气候。

## 国家和地区

亚洲在地理上习惯分为东亚、东南亚、南亚、西亚、中亚和北亚，共有48个国家和地区。东亚指亚洲东部，包括中国、朝鲜、韩国、蒙古和日本。东南亚指亚洲东南部地区，包括越南、老挝、柬埔寨、缅甸、泰国、马来西亚、新加坡、印度尼西亚、菲律宾、文莱、东帝汶等国家。南亚指亚洲南部地区，包括斯里兰卡、马尔代夫、巴基斯坦、印度、孟加拉国、尼泊尔和不丹。西亚也称西南亚，指亚洲西部，包括阿富汗、伊朗、土耳其、塞浦路斯、叙利亚、黎巴嫩、巴勒斯坦、以色列、约旦、伊拉克、科威特、沙特阿拉伯、也门、阿曼、阿拉伯联合酋长国、卡塔尔、巴林、格鲁吉亚、亚美尼亚和阿塞拜疆。中亚指中亚细亚地区，包括土库曼斯坦、乌兹别克斯坦、吉尔吉斯斯坦、塔吉克斯坦和哈萨克斯坦。北亚指俄罗斯亚洲部分的西伯利亚地区。



**1:31 300 000**


**简史** 中国历史悠久，是人类文明发祥地 and 世界四大文明古国之一。有文字可考的历史将近4000年之久。历史上，中国劳动人民创造了丰富多彩的远古文化，经历了漫长的原始氏族公有制社会。公元前21世纪夏王朝建立，经商、西周至春秋末期为奴隶社会。从公元前475年战国时期开始，经秦、西汉、东汉、三国、西晋、东晋、南北朝、隋、唐、五代、宋、辽、金、元、明，到清朝前期为封建社会。1840年鸦片战争以后，由于帝国主义的入侵，逐步沦为半殖民地半封建社会。1851年的太平天国革命、1900年的义和团反帝爱国运动和1911年的辛亥革命是中国近代史上旧民主主义革命时期三次最伟大的人民革命运动。1921年中国共产党诞生。中国共产党在领导中国人民进行新民主主义革命过程中，经历了北伐战争（1924—1927年）、土地革命战争（1927—1937年）、抗日战争（1937—1945年）和全国解放战争（1945—1949年）四个历史阶段。1949年10月1日中华人民共和国成立，实行社会主义制度。10月1日为国庆日。



# 中华人民共和国 *People's Republic of China*



2:3



中华人民共和国

约9 600 000km<sup>2</sup>

137 053万

北京

1949年9月27日  
(制定日)


1949年10月1日  
(启用日)

1950年9月20日

**国旗** 五星红旗。整个图案象征中国人民大团结，旗面红色象征革命，黄色在红底上象征光明。旗面左上方缀着五颗黄色五角星，大星代表中国共产党，四颗小五角星代表中华人民共和国成立时中国人民所包括的四个阶级——工人阶级、农民阶级、城市小资产阶级和民族资产阶级。四颗小五角星环拱于大星之右，并各有一个角尖正对大星的中心点，象征中国共产党领导下的革命人民大团结和人民对党的衷心拥护。

五星红旗图案是由中华人民共和国新政协筹备会国旗、国徽图案初选委员会从三千余幅旗帜图案中遴选出来的。1949年10月1日，中华人民共和国在天安门举行开国大典，毛泽东亲手按动电钮，升起了第一面五星红旗。

五星红旗的规格：国旗的形状、颜色两面相同，旗上五星两面相对。仅以旗杆在左边为说明标准。旗面为红色，长方形，其高宽比2:3，旗面左上方缀黄色五角星五颗。一颗大星居左，其外接圆直径为旗高3/10；四颗小星，其外接圆直径为旗高1/10，环拱于大星之右。



将旗面对分为4等分长方形，左上方长方形上下10等分，左右15等分。大星的中心点，在该长方形上5下5、左5右10之处。其画法为：以此点为圆心，以3等分为半径作圆。在圆周上定出5个等距点，其1点须位于圆之正上方。然后将此5点中各相隔的两点相联，使各成一直线。此5直线所构成外轮廓线，即为所需大五角星。五角星1个角尖正向上方。

4颗小星的中心点，第1点在该长方形上2下8、左10右5，第2点在上4下6、左12右3，第3点在上7下3、左12右3，第4点在上9下1、左10右5。画法为：以上4点为圆心，各以1等分为半径，分别作4个圆。在每个圆上各定出5个等距点，其中均须各有1点位于大星中心点与以上4个圆心的各联结线上。然后用构成大星的同样方法，构成小五角星。此4颗小五角星均各有1个角尖正对大五角星的中心点。


**国徽** 中间是五星照耀下的天安门，周围是谷穗和齿轮。天安门是五四运动的发源地，也是中华人民共和国举行成立庆典的场所，象征中国人民的革命传统和新中国的诞生。齿轮和谷穗象征着中国最广大的工人阶级与农民阶级。五颗星代表中国共产党领导下的中国人民大团结。


国徽图案于1950年6月由中国人民政治协商会议第一届全国委员会第二次会议提出。同年9月，中央人民政府委员会第八次会议正式通过。



蒙古 *Mongolia*

## 蒙古国

 1 566 500km<sup>2</sup>
 275万

 乌兰巴托

 1992年1月12日

 1992年1月15日

 1:2



**国旗** 旗面由三个垂直相等的竖长方形组成，两边为红色，中间为蓝色。左边红色部份有一个黄色的索永布，索永布是蒙古民族一个古老的图案，是蒙古民族自由、独立的象征。另外，背景红色代表了进步与繁荣，蓝色代表了永恒的蓝天。

**国徽** 圆形。圆面为蓝色，圆周由褐色和金黄色的“万字不到头”花纹装饰，中间为背负索永布的风马，象征对世世代代兴隆永生的祝愿。下为青山、法轮、哈达和莲座，代表蒙古人民的宗教信仰，藏传佛教；顶端是三宝，代表蒙古国土上丰富的宝藏。


**简史** 蒙古原称为外蒙古或喀尔喀蒙古。1911年蒙古王公在沙俄支持下宣布自治。1919年放弃“自治”。1921年蒙古人民革命成功，成立君主立宪政府。1924年成立蒙古人民共和国，1992年2月改为现名。1946年当时的中国政府承认外蒙古独立。1949年10月16日与中国建交。



1:26 000 000

日本 *Japan*

☰ 2:3



**国旗** 太阳旗。旗面为白色，正中有一轮红日。白色象征正直和纯洁，红色象征真诚和热忱。“日本国”一词意即“日出之国”，传说日本是太阳神所创造，天皇是太阳神的儿子，“太阳旗”即来源于此。

**国徽** 圆形，绘有16瓣黄色的菊花花瓣，菊花纹章是日本皇室的家徽。在日本，法律上并没有确立正式的国徽。习惯上，菊花纹章被作为日本代表性的国家徽章而使用。

**简史** 公元3-4世纪，日本成为统一的国家。古代日本与中国交往很多。1868年明治维新运动使日本迅速发展资本主义，对外侵略，成为一个军事的、封建的帝国主义国家。1894年对中国发动了“甲午战争”，侵占了台湾和澎湖列岛。1904年进行日俄战争。1910年侵占朝鲜半岛。后来参加第一次世界大战，攫取了德国在太平洋上的岛屿和在中国的特权。1931年发动了“九·一八”事件，侵占中国东北。1937年发动全面侵华战争。1941年12月发动太平洋战争。1945年8月15日，接受波茨坦公告宣布无条件投降。战后初期被美军占领并进行民主改革。1946年11月颁布“和平宪法”（1947年5月3日施行），实施议会内阁制，天皇无权参与国政。1972年9月29日与中国建交。



1:54 700 000



## 日本国

 377 800km<sup>2</sup>

12 771万

东京

1999年8月13日

1926年10月21日



## 12 朝鲜 韩国

### 朝鲜 *D.P.R.Korea*



朝鲜民主主义人民共和国

122 762km<sup>2</sup>

2 405万

平壤

1948年9月8日

1993年12月10日



1:2



**国旗** 旗面中间是一条红色的宽带，象征崇高的爱国主义精神和顽强斗争的精神；在红色宽带中的靠旗杆一侧有一白色圆地，内有一红色五角星，象征革命传统；上下各有一蓝边，象征团结、和平；在红色和蓝色之间是白色的细条，象征朝鲜是一个单一的民族。

**国徽** 椭圆形。由红色绶带束扎的稻穗构成椭圆形图案，顶间一颗光芒四射的红五角星，其下有革命圣地白头山。国徽中间为水坝、水电站、高压输电线架等图案，底部的红色饰带上用朝文写着“朝鲜民主主义人民共和国”。红五星象征革命，水电站和稻穗分别象征工人、农民，红色绶带束扎在国徽周围象征团结和胜利。

**简史** 公元前5世纪出现奴隶社会。公元1世纪前后多个封建国家产生。7世纪新罗统一朝鲜。918年王建建立高丽王朝，统一朝鲜半岛。1392年李成桂建立朝鲜王朝，取国号“朝鲜”。1910年沦为日本殖民地。1945年8月15日获得解放，北、南两部分以三八线为界被苏、美军队进驻。1946年北部成立北朝鲜临时人民委员会。1948年9月9日成立朝鲜民主主义人民共和国。1950-1953年爆发朝鲜战争。1991年与韩国一道加入联合国。1949年10月6日与中国建交。

朝鲜国旗如果需要竖挂，则使用专门制作的竖挂用旗。竖挂版国旗中五角星也被摆正，尖指向上。

### 韩国 *R.O.Korea*



大韩民国

99 600km<sup>2</sup>

5 000万

首尔

1950年1月25日

1963年12月10日



2:3



**国旗** 太极旗。旗面白地代表土地，也象征着神圣、纯洁、和平。中间为太极两仪，四角有黑色四卦。太极的圆代表人民，圆内上下弯鱼形两仪，上红下蓝，分别代表阳和阴，象征宇宙。四卦中，左上角为乾，代表天、春、东、仁；右下角为坤，代表地、夏、西、义；右上角为坎，代表水、秋、南、礼；左下角为离，代表火、冬、北、智。