

历史·地理·经济·
政治各国简况

林文编著

朝阳出版社



歷史·地理·經濟·政治

各國簡况



林文編

朝陽出版社出版



歷史·地理·經濟·政治

各國簡況

林 文 編

出版者：朝 陽 出 版 社

香港域多利皇后街十號十二樓

印刷者：大 千 印 刷 公 司

香港九龍炮仗街七十五號

定 價：港 幣 八 元

一九七八年一月初版

出版說明

本書簡要地介紹了世界上各獨立國家的概貌，此外，一些重要的地區、島嶼亦予以介紹。全書共收入有關資料一百八十多篇，每篇內容包括該國家或地區的名稱、位置、面積、人口、民族、語言、宗教信仰、首都或首府、簡史、經濟、物產、對外貿易、對外政策、與中國建交日期等，並附有簡明地理位置圖。希望本書能為讀者研究國際問題以及為學校的地理教學提供一點參考資料。

由於本書對各個國家和地區僅作很簡略的介紹，如果讀者想獲得較詳盡的資料，可參閱本社出版的《世界各國概況手冊》一書。

香港朝陽出版社

目 錄

亞 洲

中國	3
蒙古	6
朝鮮(附：南朝鮮政權“大韓民國”)	9
日本	14
越南	18
老撾	20
柬埔寨	22
緬甸	25
泰國	27
馬來西亞	29
新加坡	32
文萊	34
印度尼西亞	36
東帝汶	38
菲律賓	41
巴基斯坦	44
孟加拉	46
阿富汗	48
尼泊爾	50

2 各國簡況

錫金	52
不丹	55
印度	57
斯里蘭卡	59
馬爾代夫	61
伊朗	63
伊拉克	65
科威特	67
土耳其	69
敘利亞	71
黎巴嫩	73
約旦	75
塞浦路斯	77
巴勒斯坦*	79
以色列	81
南也門	82
也門	84
沙特阿拉伯	86
卡塔爾	88
巴林	90
阿拉伯聯合酋長國	92
阿曼	94

非 洲

埃及	99
----	----

利比亞	102
阿爾及利亞	104
摩洛哥	106
突尼斯	108
加那利羣島*	110
馬德拉羣島*	112
毛里塔尼亞	113
馬里	115
塞內加爾	117
上沃爾特	119
岡比亞	121
撒哈拉（前稱西屬撒哈拉）*	123
幾內亞	125
塞拉利昂	127
幾內亞比紹	129
佛得角	131
利比里亞	133
象牙海岸	135
加納	137
多哥	139
貝寧	141
尼日爾	143
尼日利亞	145
喀麥隆	147
赤道幾內亞	149

4 各國簡況

聖多美和普林西比	151
蘇丹	153
中非	155
乍得	157
埃塞俄比亞	159
索馬里	161
吉布提	163
肯尼亞	165
烏干達	167
坦桑尼亞	169
盧旺達	172
布隆迪	174
剛果	176
扎伊爾	178
加蓬	181
贊比亞	183
安哥拉	186
馬拉維	189
莫桑比克	191
馬達加斯加	193
毛里求斯	195
留尼汪島*	197
科摩羅	199
塞舌爾	201
納米比亞（西南非洲）*	203

羅得西亞（津巴布韋）	205
博茨瓦納	207
南非（阿扎尼亞）	209
斯威士蘭	211
萊索托	213

歐 洲

阿爾巴尼亞	217
羅馬尼亞	219
南斯拉夫	222
匈牙利	224
保加利亞	226
波蘭	228
捷克斯洛伐克	230
德意志民主共和國	232
德意志聯邦共和國	234
盧森堡	236
瑞士	238
列支敦士登	240
奧地利	241
意大利（附：梵蒂岡）	243
聖馬力諾	246
馬耳他	248
希臘	250
西班牙	252

6 各國簡况

葡萄牙	254
安道爾	256
法國	258
荷蘭	260
比利時	262
摩納哥	264
英國	265
愛爾蘭	267
挪威	269
瑞典	271
芬蘭	273
丹麥	275
冰島	277
蘇聯	279

大洋洲及太平洋島嶼

澳大利亞	285
巴布亞新幾內亞	288
英屬所羅門羣島*	290
新赫布里底羣島*	291
新西蘭	292
瑙魯	294
西薩摩亞	295
斐濟	297
湯加	299

庫克羣島*	300
-------	-----

拉 丁 美 洲

墨西哥	303
危地馬拉	306
洪都拉斯	308
伯利茲(英屬洪都拉斯)*	309
薩爾瓦多	310
尼加拉瓜	312
哥斯達黎加	314
巴拿馬	316
古巴	318
巴哈馬	320
牙買加	322
海地	324
多米尼加	326
波多黎各*	328
美屬維爾京羣島*	330
英屬維爾京羣島*	331
安的列斯羣島(荷屬部份)*	332
馬提尼克島*	333
瓜德羅普島*	334
向風羣島(英屬部份)*	335
背風羣島(英屬部份)*	336
巴巴多斯	337

8 各國簡况

格林納達	339
特立尼達和多巴哥	341
哥倫比亞	343
厄瓜多爾	345
委內瑞拉	347
圭亞那	349
蘇里南	351
法屬圭亞那*	353
秘魯	354
玻利維亞	356
巴拉圭	358
巴西	359
智利	361
阿根廷	363
烏拉圭	365
馬爾維納斯羣島（福克蘭羣島）*	367

北美洲

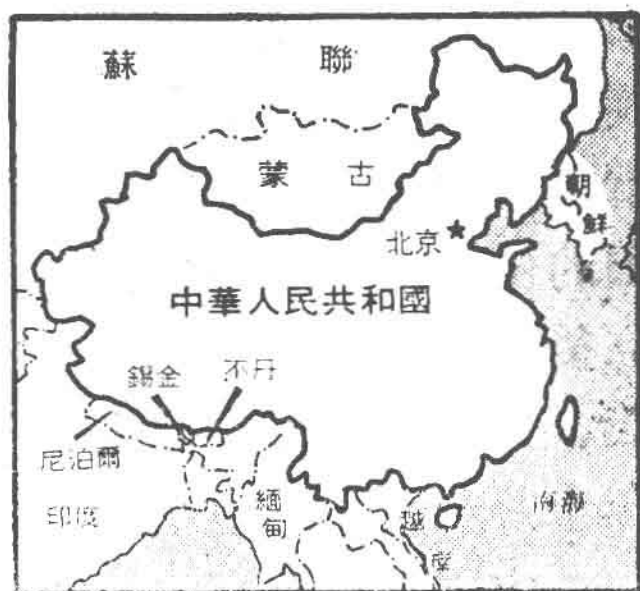
加拿大	371
百慕大羣島*	374
聖皮埃爾島和密克隆島*	375
美國	376

* 表示地區

亞 洲

中 國

中華人民共和國位於亞洲東部，太平洋的西岸。它東鄰朝鮮，南接越南、老撾、緬甸，西南與印度、不丹、錫金、尼泊爾、巴基斯坦、阿富汗接壤，西北和東北面是蘇聯，正北面為蒙古；東南隔黃海、東海、南海與日本、菲律賓



賓、印度尼西亞及文萊、沙巴、沙撈越等國和地區相望。全國分為二十二個省，三個直轄市和五個自治區。面積約九百六十萬平方公里。人口約八億，是世界上人口最多的國家。它是一個統一的多民族的國家，漢族約佔總人口的百分之九十四，蒙古、回、藏、維吾爾、苗、彝、壯、布依、朝鮮、滿、高山等五十多個民族約佔總人口的百分之六。通用漢語，各民族聚居區同時使用本民族的語言和文字。首都北京，是一個歷史悠久、富有革命傳統的名城。

中國是世界上文明發達最早的國家之一，已有了將近四千年的有文字可考的歷史。它曾經經過若干萬年的原始公社時期之後，進入奴隸社會；奴隸社會瓦解之後，封建

制度一直延續了兩千多年。

十九世紀四十年代，外國帝國主義開始入侵中國，把中國變成了一個殖民地、半殖民地和半封建的國家。在那漫長的歲月裏，中國人民反對外來侵略和封建統治的鬥爭從來沒有停止過。一九一一年十月十日，中國爆發了孫中山領導的“辛亥革命”，推翻了清朝的統治，結束了封建帝制。但是，這次革命沒有取得徹底的勝利，國家權力不久就被大地主、大買辦資產階級所篡奪。帝國主義列強對中國的侵略和爭奪不止。直到一九二一年七月中國共產黨成立後，經過二十多年的艱苦鬥爭，才徹底推翻了帝國主義、封建主義和官僚資本主義的剝削和壓迫，於一九四九年十月一日成立中華人民共和國。

中國有着豐富的礦物資源，種類多，分佈廣，儲量大。煤、鐵、石油、銅、鋁、鎢、銻、鉬、錫、錳、鉛、鋅、汞等主要礦物儲量都居世界前列，油頁岩、磷、硫、菱鎂礦、鹽、石膏等礦物也很豐富。天然森林佔全國面積百分之十，木本植物達七千多種；水力蘊藏量約五億八千萬瓩；沿海水產資源豐富，是世界著名的漁場。

新中國成立後，工業迅速增長，許多部門從無到有，從小到大，已經能夠為國民經濟各部門和國防建設提供越來越多的技術裝備。中國的農業，以不到世界百分之七的耕地，養活了世界近五分之一的人口。中國的交通運輸、財政貿易、科學技術、文教衛生等各項事業，都有了蓬勃的發展。

中國對外貿易繁榮，在平等互利、互通有無的原則基

礎上，已與世界上大多數的國家和地區發展了貿易關係；商品潛力越來越大。

目前，已經有一百多個國家同中國建立了外交關係。