

China Highway Atlas

中国高速公路 及城乡公路地图集

人民交通出版社 编著

简明版

“一直被模仿，从未被超越”的交通运输部资料

独有公路里程桩标注

最新国家高速公路网命名及编号

全面的高速公路名称、出入口放大图、服务区、收费站及通往方向



人民交通出版社
China Communications Press



中国高速公路及 城乡公路地图集(简明版)

Zhongguo Gaosu Gonglu Ji
Chengxiang Gonglu Dituji

(Jianming Ban)

人民交通出版社 编著



人民交通出版社
China Communications Press

图书在版编目 (C I P) 数据

中国高速公路及城乡公路地图集：简明版 / 人民交通出版社编. —北京：人民交通出版社，2012.1
ISBN 978-7-114-07778-4

I. 中… II. 人… III. ①高速公路—公路图—中国—地图集 ②道路网—中国—地图集 IV. F512.99-64

中国版本图书馆CIP数据核字 (2009) 第232347号

审图号：GS(2009)976号

敬告读者

感谢您对本图集的关注。该图集的编辑出版是一项涉及面广、工作量极其庞杂的工作，由于受时间、人力及资料等限制，加之我国城乡建设日新月异，图集中难免有疏漏和欠缺，由此给您带来的不便敬请谅解。非常欢迎您对本书多提宝贵意见，以便使我们的工作更加完善，并更好地为广大读者服务。

您对本书提出的任何良好意见，我们都将及时回复，并尽快采纳。

本书编辑组

向玉、李秀平、胡永强、杨艳萍、张蕊

邮编：100011

地址：北京朝阳区安定门外外馆斜街3号

人民交通出版社地图出版中心（收）

电话：59757939、59757988

E-mail：xsn@ccpress.com.cn

书 名：中国高速公路及城乡公路地图集

编 著：人民交通出版社

责任编辑：席少楠

出版发行：人民交通出版社

地 址：(100011) 北京市朝阳区安定门外外馆斜街3号

网 址：<http://www.ccpress.com.cn>

销售电话：(010) 59757925, 59757969, 59757973

总 经 销：人民交通出版社发行部

经 销：各地新华书店

印 刷：中国人民解放军第4210工厂

开 本：880×1230 1/16

印 张：11

印 次：2012年1月 第1版 第3次印刷

书 号：ISBN 978-7-114-07778-4

定 价：33.00元

(如有印刷、装订质量问题的图书由本社负责调换)

本图集上中国国界线系按照中国地图出版社1989年出版的1:400万《中华人民共和国地形图》绘制。

省市地区详图

街区平面图

	高速公路、出入口及高速编号
	高速公路服务区、收费站
	国家高速网编号
	地方高速公路名称 地方高速公路编号
	国道及编号
	省道及编号 里程
	县乡道及隧道 桥梁
	新疆专用公路及山隘
	铁路
	国界
	省级界
	特别行政区界
	地区界 军事分界线
	自然保护区及区界
	首都
	省级行政中心 外国首都
	地级行政中心 外国主要城市
	州 盟 地区行政中心
	县级行政中心
	主要村镇
	村庄 外国一般城镇
	河流 湖泊
	运河 航海线
	沼泽 轮渡
	沙漠
	长城
	山峰及高程
	港口 机场
	世界自然文化遗产
	国家级风景名胜区
	一般景区景点
	索引格编号

	街区
	公园 绿地
	过境线 国道
	主要街道 省道
	次要街道 县道
	城市高架路
	地铁
	铁路及车站
	高速公路及出入口
	建筑中高速公路
	城墙
	省政府
	市政府
	区政府
	交警部门
	出入口
	国道编号
	加油站
	汽修厂
	停车场
	汽车站
	医院
	邮局
	宾馆 饭店
	风景点
	古塔
	电视塔
	桥梁
	运动场

● 什么是高速公路里程桩?

高速公路里程桩指高速公路路线上由起点至终点,沿每公里等长顺序设置的、标识农村和城镇郊区公路里程与编号的碑石群。用以计算路线或路段长度和标注公路上某一地点的沿线位置。

高速公路里程桩是一种科学有效的高速路定位手段,对驾车者准确快速地在道路上进行位置定位具有非常重要的意义。

● 如何在高速公路上查找里程桩,怎么读图?

高速公路里程桩可能出现在道路中间的隔离带上,也可能出现在前进方向的右侧。

五环路12 如右图,表示五环路出入口位于距该高速公路零公里里程12公里处。

● 里程桩在地图上如何表示的?

里程桩在地图上的表示采取了与道路实地标牌一致原则,便于读者将图书上的道路信息与实地状况一一对应,快速根据地图信息作出正确判断。

● 特别说明

目前我国公路网还处于建设时期,一条连续的道路由于跨省分段建设分段编号的原因可能出现多个零点,里程桩数字会出现反复。由于在地图上表示里程桩采取与实地标牌相一致原则,因此在地图上一条连续的道路可能会出现里程桩数字也反复的情况,对此地图上方有零起点变化的文字说明,请读者注意阅读。



目录 Contents

颜色引导系统

本图集的不同版块均用不同的颜色引导，以便使读者更快捷、更方便地使用。颜色引导条位于正文的页边，与本目录中表示的版块颜色对应。

【序图】 1-4

【中国政区】 1-2

【国家高速公路网】 3-4

【华北地区】 5-6

【京津唐地区】 7-8

【北京市】 9-12

交通图 北京市全图 9-10

城市图 北京 11

里程表 北京市公路里程表 12

【天津市】 13-16

交通图 天津市全图 13-14

城市图 天津 15

里程表 天津市公路里程表 16

【河北省】 17-22

交通图 河北省北部 17-18

河北省南部 19-20

城市图 石家庄 21

里程表 河北省公路里程表 22

【山西省】 23-26

交通图 山西省全图 23-24

城市图 太原 25

里程表 山西省公路里程表 26

【内蒙古自治区】 27-30

交通图 内蒙古自治区全图 27-28

城市图 呼和浩特 29

里程表 内蒙古自治区公路里程表 30

【东北地区】 31-32

【辽宁省】 33-36

交通图 辽宁省全图 33-34

城市图 沈阳 35

里程表 辽宁省公路里程表 36

【吉林省】 37-40

交通图 吉林省全图 37-38

城市图 长春 39

里程表 吉林省公路里程表 40

【黑龙江省】 41-44

交通图 黑龙江省全图 41-42

城市图 哈尔滨 43

里程表 黑龙江省公路里程表 44

【华东地区】 45-46

【长江三角洲地区】 47-48

【上海市】 49-52

交通图 上海市全图 49-50

城市图 上海 51

里程表 上海市公路里程表 52

【江苏省】 53-58

交通图 江苏省北部 53-54

江苏省南部 55-56

城市图 南京 57

里程表 江苏省公路里程表 58

【浙江省】 59-64

交通图 浙江省北部 59-60

浙江省南部 61-62

城市图 杭州 63

里程表 浙江省公路里程表 64

【安徽省】 65-70

交通图 浙江省北部 65-66

浙江省南部 67-68

城市图 合肥 69

里程表 安徽省公路里程表 70

【福建省】 71-74

交通图 福建省全图 71-72

城市图 福州 73

里程表 福建省公路里程表 74

【江西省】 75-78

交通图 江西省全图 75-76

城市图 南昌 77

里程表 江西省公路里程表 78

【山东省】 79-84

交通图 山东省西部 79-80

山东省东部 81-82

城市图 济南 83

里程表 山东省公路里程表 84

【华中地区】 85-86

【河南省】 87-90

交通图 河南省全图 87-88

城市图 郑州 89

里程表 河南省公路里程表 90

【湖北省】 91—94

交通图 湖北省全图.....91—92

城市图 武汉.....93

里程表 湖北省公路里程表.....94

【湖南省】 95—98

全图 湖南省全图.....95—96

城市图 长沙.....97

里程表 湖南省公路里程表.....98

【华南地区】 99—100

【珠江三角洲地区】 101—102

【广东省】 103—110

交通图 广东省西部.....103—104

广东省东部.....105—106

城市图 广州.....107

深圳.....108

里程表 东莞.....109

广东省公路里程表.....110

【广西壮族自治区】 111—114

交通图 广西壮族自治区全图.....111—112

城市图 南宁.....113

里程表 广西壮族自治区公路里程表.....114

【海南省】 115—118

交通图 海南省全图.....115—116

城市图 海口.....117

里程表 海南省公路里程表.....118

【西南地区】 119—120

【重庆市】 121—124

交通图 重庆市全图.....121—122

重庆市东南部.....122

城市图 重庆.....123

里程表 重庆市公路里程表.....124

【四川省】 125—130

交通图 四川省西部.....125—126

四川省东部.....127—128

城市图 成都.....129

里程表 四川省公路里程表.....130

【贵州省】 131—134

交通图 贵州省全图.....131—132

城市图 贵阳.....133

里程表 贵州省公路里程.....134

【云南省】 135—138

交通图 云南省全图.....135—136

城市图 昆明.....137

里程表 云南省公路里程表.....138

【西藏自治区】 139—142

交通图 西藏自治区全图.....139—140

城市图 拉萨.....141

里程表 西藏自治区公路里程表.....142

【西北地区】 143—144

【陕西省】 145—148

交通图 陕西省全图.....145—146

城市图 西安.....147

里程表 陕西省公路里程表.....148

【甘肃省】 149—152

交通图 甘肃省全图.....149—150

城市图 兰州.....151

里程表 甘肃省公路里程表.....152

【青海省】 153—156

交通图 青海省全图.....153—154

城市图 西宁.....155

里程表 青海省公路里程表.....156

【宁夏回族自治区】 157—160

交通图 宁夏回族自治区全图.....157—158

城市图 银川.....159

里程表 宁夏回族自治区公路里程表.....160

【新疆维吾尔自治区】 161—164

交通图 新疆维吾尔自治区全图.....161—162

城市图 乌鲁木齐.....163

里程表 新疆维吾尔自治区公路里程表.....164

【香港特别行政区】 165

交通图 香港特别行政区全图.....165

城市图 香港岛·九龙.....165

【澳门特别行政区】 166

交通图 澳门特别行政区全图.....166

城市图 澳门半岛.....166

【台湾省】 167—168

交通图 台湾省全图.....167

城市图 台北·高雄.....168

附录 169—171

1 中国政区

比例尺 1:1570万⁰ 157.0 314.0 471.0千米

全国行政区划	北京市	天津市	河北省	山西省	内蒙古自治区	辽宁省	吉林省	黑龙江省	上海市	江苏省	浙江省	安徽省	福建省	江西省	山东省	河南省	湖北省
统计表	京	津	冀	晋	内蒙古	辽	吉	黑	沪	苏	浙	皖	闽	赣	鲁	豫	鄂
简称	京	津	冀	晋	内蒙古	辽	吉	黑	沪	苏	浙	皖	闽	赣	鲁	豫	鄂
车牌简称	京	津	冀	晋	内蒙古	辽	吉	黑	沪	苏	浙	皖	闽	赣	鲁	豫	鄂

序图



湖南省	广东省	广西壮族自治区	海南省	重庆市	四川省	贵州省	云南省	西藏自治区	陕西省	甘肃省	青海省	宁夏回族自治区	新疆维吾尔自治区	香港特别行政区	澳门特别行政区	台湾省	4个直辖市 23个省 5个自治区 2个特别行政区
湘	粤	桂	琼	渝	川、蜀	黔、贵	滇、云	藏	陕、秦	甘、陇	青	宁	新	港	澳	台	



序图



北京	0	120	1490	2130	2761	1140	1230	2490	1220	2190	3320	3820
天津	120	0	1380	2190	720	1030	1190	2370	1270	2210	3390	3870
上海	1490	1380	0	2150	2080	280	820	1650	1500	2410	2780	4220
重庆	2130	2190	2150	0	3850	1900	1230	1670	910	340	1090	3310

比例尺 1:1530万 0 153 306 459 千米

序图



国家高速公路网

7条放射线

序号	全称	简称	编号
1	北京—哈尔滨高速公路	京哈高速	G1
2	北京—上海高速公路	京沪高速	G2
3	北京—台北高速公路	京台高速	G3
4	北京—港澳高速公路	京港澳高速	G4
并行线	广州—澳门高速公路	广澳高速	G4W
5	北京—昆明高速公路	京昆高速	G5
6	北京—拉萨高速公路	京藏高速	G6
7	北京—乌鲁木齐高速公路	京新高速	G7

"5条地区环线"及联络线

序号	全称	简称	编号
1	辽中地区环线高速公路	辽中环线高速	G91
2	杭州湾地区环线高速公路	杭州湾环线高速	G92
联络线	宁波—舟山高速公路	甬舟高速	G9211
3	成渝地区环线高速公路	成渝环线高速	G93
4	珠江三角洲地区环线高速公路	珠三角环线高速	G94
联络线	东莞—佛山高速公路	东佛高速	G9411
5	海南地区环线高速公路	海南环线高速	G98

比例尺 1:1530万 0 153 306 459 千米

交通图例

- G1 国家高速公路网及编号
- G02-G021 国家高速公路网地区环线及编号
- G121 国家高速公路网联络线及编号

- 北京 首都
- 天津 省级行政中心
- 承德 地级行政中心
- 阿勒泰 地区、盟行政公署
- 自治州行政中心
- 凌源 县级行政中心



9条纵线及联络线

序号	全称	简称	编号
1	鹤岗—大连高速公路	鹤高高速	G11
联络线	鹤岗—哈尔滨高速公路	鹤哈高速	G1111
联络线	集安—双辽高速公路	集双高速	G1112
联络线	丹东—阜新高速公路	丹阜高速	G1113
2	沈阳—海口高速公路	沈海高速	G15
并行线	常熟—台州高速公路	常台高速	G15W
联络线	日照—兰考高速公路	日兰高速	G1511
联络线	宁波—金华高速公路	甬金高速	G1512
联络线	温州—丽水高速公路	温丽高速	G1513
联络线	宁德—上饶高速公路	宁上高速	G1514
3	长春—深圳高速公路	长深高速	G25
联络线	新民—鲁北高速公路	新鲁高速	G2511
联络线	阜新—锦州高速公路	阜锦高速	G2512
联络线	淮安—徐州高速公路	淮徐高速	G2513
4	济南—广州高速公路	济广高速	G35
5	大庆—广州高速公路	大广高速	G45
联络线	龙南—河源高速公路	龙河高速	G4511
6	二连浩特—广州高速公路	二广高速	G55
联络线	集宁—阿荣旗高速公路	集阿高速	G5511
联络线	晋城—新乡高速公路	晋新高速	G5512
联络线	长沙—张家界高速公路	长张高速	G5513
7	包头—茂名高速公路	包茂高速	G65
8	兰州—海口高速公路	兰海高速	G75
联络线	钦州—东兴高速公路	钦东高速	G7511
9	重庆—昆明高速公路	渝昆高速	G85
联络线	昆明—磨憨高速公路	昆磨高速	G8511

18条横线及联络线

序号	全称	简称	编号
1	绥芬河—满洲里高速公路	绥满高速	G10
联络线	哈尔滨—同江高速公路	哈同高速	G1011
2	珲春—乌兰浩特高速公路	珲乌高速	G12
联络线	吉林—黑河高速公路	吉黑高速	G1211
联络线	沈阳—吉林高速公路	沈吉高速	G1212
3	丹东—锡林浩特高速公路	丹锡高速	G16
4	荣成—乌海高速公路	荣乌高速	G18
联络线	黄骅—石家庄高速公路	黄石高速	G1811
5	青岛—银川高速公路	青银高速	G20
联络线	青岛—新河高速公路	青新高速	G2011
联络线	定边—武威高速公路	定武高速	G2012
6	青岛—兰州高速公路	青兰高速	G22
7	连云港—霍尔果斯高速公路	连霍高速	G30
联络线	柳园—格尔木高速公路	柳格高速	G3011
联络线	吐鲁番—和田—伊尔克什坦高速公路	吐阿高速	G3012, G3013
联络线	奎屯—阿勒泰高速公路	奎阿高速	G3014
联络线	奎屯—塔城高速公路	奎塔高速	G3015
联络线	清水河—伊宁高速公路	清伊高速	G3016
8	南京—洛阳高速公路	宁洛高速	G36
9	上海—西安高速公路	沪陕高速	G40
联络线	扬州—溧阳高速公路	扬溧高速	G4011
10	上海—成都高速公路	沪蓉高速	G42
联络线	南京—芜湖高速公路	宁芜高速	G4211
联络线	合肥—安庆高速公路	合安高速	G4212
11	上海—重庆高速公路	沪渝高速	G50
联络线	芜湖—合肥高速公路	芜合高速	G5011
12	杭州—瑞丽高速公路	杭瑞高速	G56
13	大理—丽江高速公路	大丽高速	G5611
14	上海—昆明高速公路	沪昆高速	G60
联络线	福州—银川高速公路	福银高速	G70
15	泉州—南宁高速公路	泉南高速	G72
联络线	南宁—友谊关高速公路	南友高速	G7211
16	厦门—成都高速公路	厦蓉高速	G76
17	汕头—昆明高速公路	汕昆高速	G78
18	广州—昆明高速公路	广昆高速	G80
联络线	开远—河口高速公路	开河高速	G8011



序图

A

B

C

D

E

F

G

6

7

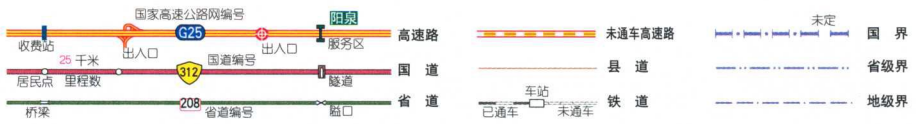
8

9

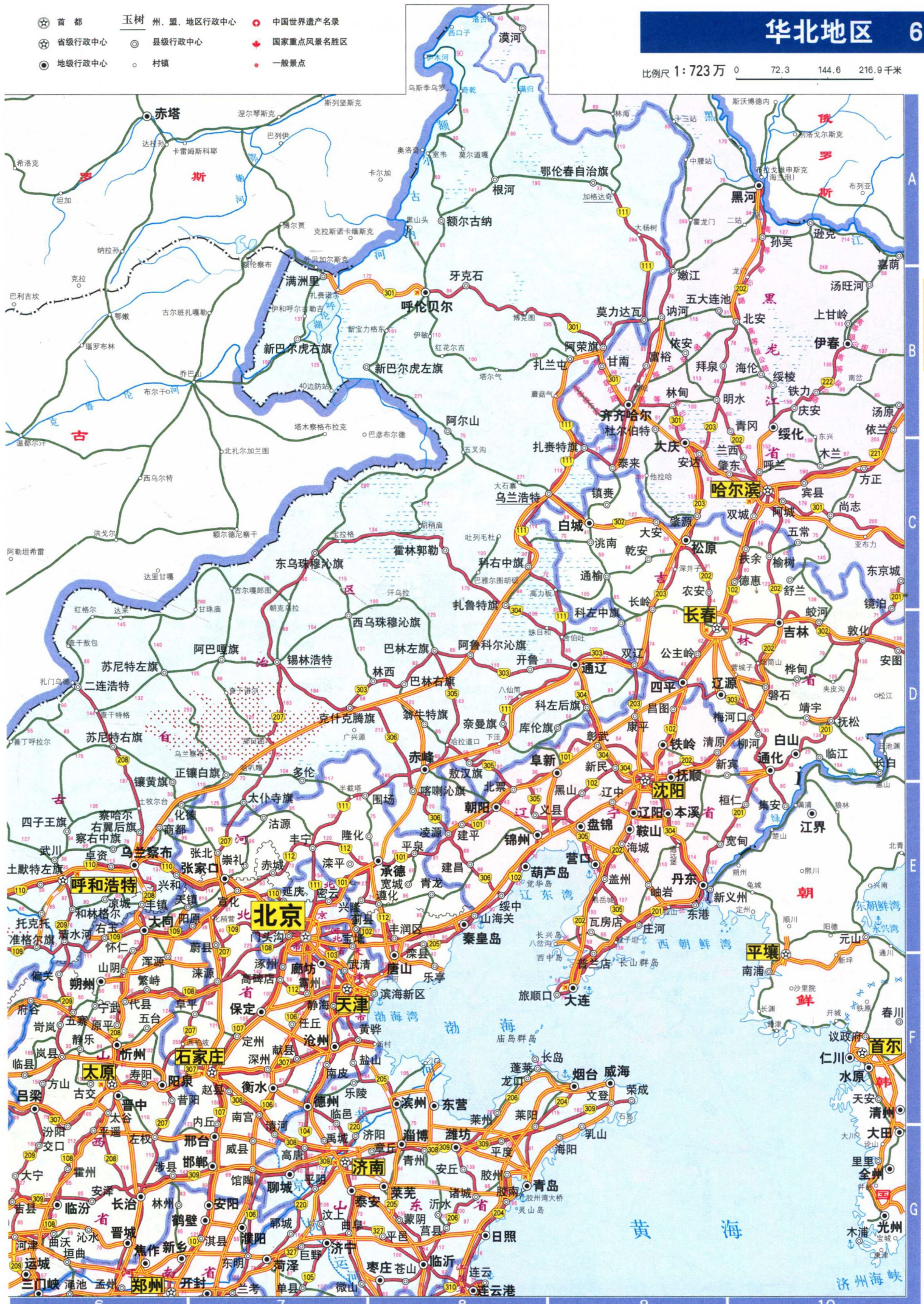
10

5 华北地区

比例尺 1:723万 0 72.3 144.6 216.9千米




- ☆ 首都
- ⊙ 省级行政中心
- 地级行政中心
- 县级行政中心
- 村镇
- 中国世界遗产名录
- ★ 国家重点风景名胜区
- 一般景点



华北地区

7 京津唐地区

比例尺 1:84万 0 8.4 16.8 25.2千米



京津唐地区



比例尺 1:84 万 0 8.4 16.8 25.2 千米


- ☆ 首都
- ◉ 省级行政中心
- 地级行政中心
- ◉ 县级行政中心
- 村镇
- 中国世界遗产名录
- 国家重点风景名胜名区
- 一般景点
- 五环路12 五环路出入口位于距该高速公路零公里处 12 公里处
- 马驹桥16 马驹桥服务区位于距该高速公路零公里处 16 公里处
- 大羊坊收费站26 大羊坊收费站位于距该高速公路零公里处 26 公里处



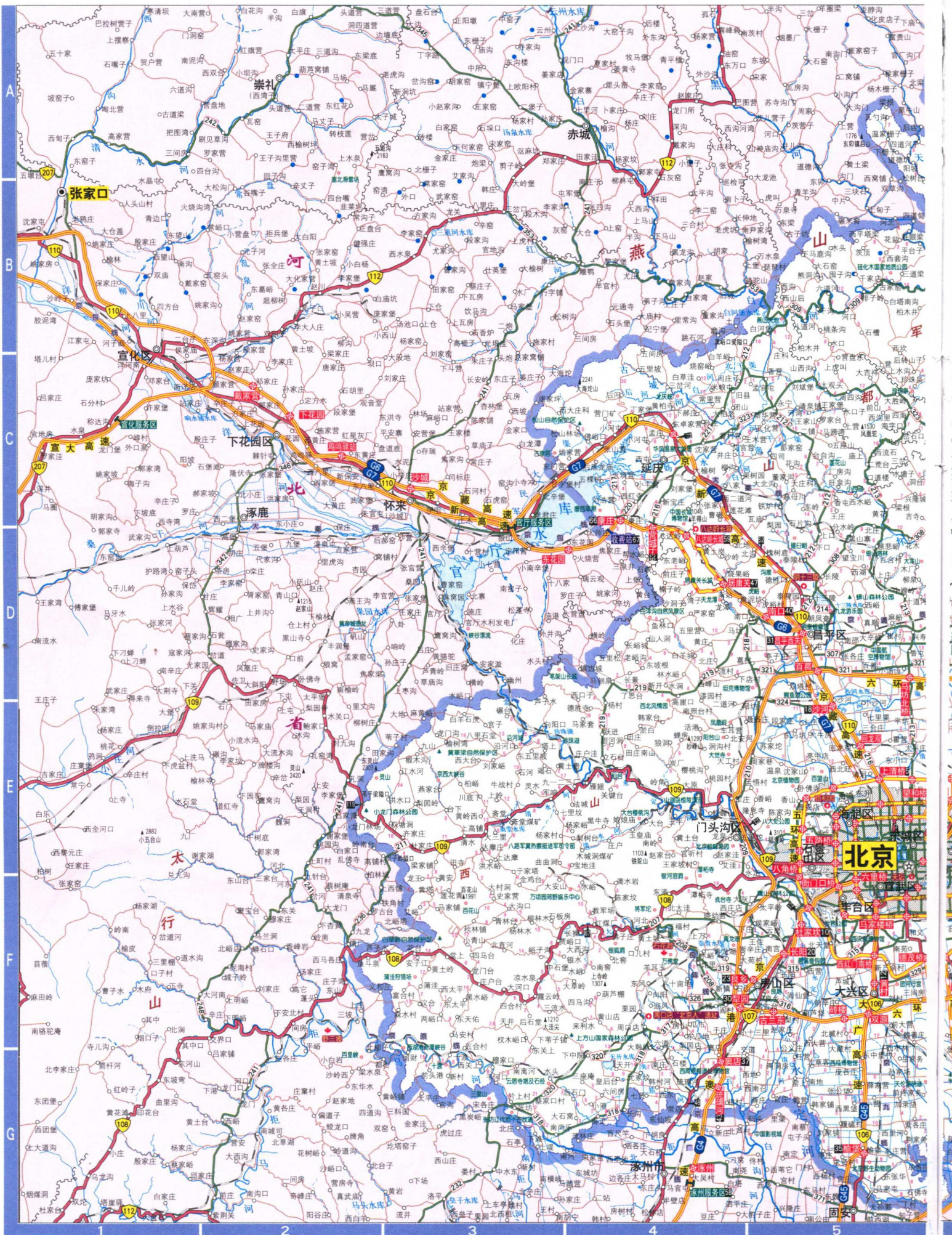
京津唐地区

9 北京市

比例尺 1:685 万 0 68.5 137.0 205.5 千米



北京市



- ⊙ 首都
- ⊙ 省级行政中心
- ⊙ 地级行政中心
- ⊙ 州、盟、地区行政中心
- ⊙ 县级行政中心
- ⊙ 行政村
- 中国世界遗产名录
- ★ 国家重点风景名胜区
- 一般景点
- ⬜ 五环路12 五环路出入口位于距该高速公路零公里处 12 公里处
- ⬜ 四环路16 四环路出入口位于距该高速公路零公里处 16 公里处
- ⬜ 六环路26 六环路出入口位于距该高速公路零公里处 26 公里处

北京市 10

比例尺 1:325 万 0 68.5 137.0 205.5 千米



北京市

- 街区
- 公园 绿地
- 以环线 国道
- 主要街道 普通
- 次要街道 三级街道
- 地铁及地铁站
- 铁路及车站
- 高速公路及出入口
- 建筑中高速公路
- 省、市、区政府
- 大厦
- 酒店
- 购物中心
- 医院
- 学校
- 加油站
- 一般单位
- 一般景点
- 中国世界遗产名录
- 国家重点风景名胜区

北京市

