


地理大千世界丛书



# 世界漫游

shijie manyou



叶滢 主编



百花洲文艺出版社  
BAIHUAZHOU LITERATURE AND ART PRESS

地理大千世界丛书

# 世界漫游

shijie manyou

主 策  
编 划  
文 宝  
沫 骏  
参加 建  
编写 童  
邱玉玲 华



百花洲文艺出版社  
BAIHUAZHOU LITERATURE AND ART PRESS

## 图书在版编目(CIP)数据

世界漫游 / 文沫, 赖童玲主编; 邱玉玲编. — 南昌: 百花洲文艺出版社, 2012.12

(地理大千世界丛书 / 叶滢主编)

ISBN 978-7-5500-0468-9

I. ①世… II. ①文… ②赖… ③邱… III. ①名胜古迹—世界—青年读物  
②名胜古迹—世界—少年读物 IV. ①K917-49

中国版本图书馆CIP数据核字(2012)第295254号

## 世界漫游

策 划 宝 骏 建 华

主 编 叶 滢

本册主编 文 沫 赖童玲

---

出 版 人 姚雪雪  
责任编辑 余 苙 王俊琴  
特约编辑 万仁荣  
美术编辑 彭 威  
制 作 周璐敏  
出版发行 百花洲文艺出版社  
社 址 南昌市阳明路310号  
邮 编 330008  
经 销 全国新华书店  
印 刷 江西千叶彩印有限公司  
开 本 787mm × 1092mm 1/16 印张 11  
版 次 2013年1月第1版第1次印刷  
字 数 120千字  
书 号 ISBN 978-7-5500-0468-9  
定 价 18.70元

---

赣版权登字 05-2012-155

版权所有、侵权必究

邮购联系 0791-86894736

网 址 <http://www.bhzwjy.com>

图书若有印装错误, 影响阅读, 可向承印厂联系调换。



## 编写说明

本着激发地理求知兴趣、开拓地理视野、服务中学地理教学的宗旨，本套丛书从宇宙、大气、海洋、地表形态等方面对地理知识进行了多角度的阐述。丛书力求突出如下特色：内容生动活泼，选材主要来自日常生活、社会焦点和科学技术前沿；栏目新颖丰富，设置了智慧导航、小风铃探究、眼镜爷爷来揭秘、智慧卡片等栏目；结构清晰严谨，每册丛书有一个主要课题，每个章节都对这个课题进行了诠释。

本套丛书对丰富学生地理知识、培养地理学习兴趣、树立正确的地理情感和观念有着积极的作用。它是中学地理教材的重要补充，是学生获得更多地理知识的重要来源。本套丛书注重知识的探究、发现、感悟和建构，对学生思维能力、分析操作能力的培养也是大有裨益的。

全套丛书共十册，由叶滢主编，其中《宇宙星神》由王雪琳、廖琰洁主编，邓春波参与了编写；《风云变幻》由徐强、兰常德主编，汪冬秀、肖强参加编写；《走进海洋》由刘林、肖强主编；《华夏览胜》由邓春波、彭友斌主编，廖琰洁参加编写；《世界漫游》由文沫、赖童玲主编，邱玉玲参加编写；《鬼斧神工》由汪冬秀、刘小文主编；《人地共生》由刘煜、徐小兰主编；《自然灾害》由胡祖芬、谢丽华主编；《学以致用》由谭

礼、罗奕奕主编；《千奇百怪》由杨晓奇、邱玉玲主编。全套丛书由叶滢负责统稿定稿，廖琰洁、邱玉玲、徐小兰、肖强也参加了统稿工作。

在本书的编写过程中参考和引用了一些学者、教师的研究成果及相关资料，限于篇幅不能一一列举，在此一并表示诚挚的感谢！

这套丛书的出版，希望能得到广大中学生读者的喜爱。地理知识是博大精深的，也是不断与时俱进的。限于我们的水平和时间，这套丛书中难免会有不尽如人意之处。我们诚恳地希望大家提出宝贵意见，以便日后修改，不断完善。

丛书编写组  
2012年7月

# 目录

第一章	趣味识世界 .....	1
一、亚洲	.....	2
二、欧洲	.....	6
三、非洲	.....	12
四、北美洲	.....	17
五、南美洲	.....	24
六、大洋洲	.....	28
七、南极洲	.....	33
八、四大洋	.....	36
第二章	世界的人种、语言和宗教 .....	41
一、世界的人种	.....	41
二、世界的语言	.....	46

	三、世界上的宗教·····	50
<b>第三章</b>	<b>奇峰秀岭</b> ·····	<b>57</b>
	一、青藏高原·····	58
	二、东非大裂谷·····	61
	三、撒哈拉沙漠·····	65
	四、安第斯山脉·····	68
	五、尼罗河·····	70
	六、亚马逊平原·····	74
	七、吐鲁番盆地·····	77
<b>第四章</b>	<b>现代之光</b> ·····	<b>81</b>
	一、纽约·····	82
	二、伦敦·····	84
	三、巴黎·····	87
	四、东京·····	91
	五、中国香港·····	94

	六、莫斯科 .....	96
	七、新加坡 .....	99
	八、里约热内卢 .....	101
<b>第五章</b>	<b>旅游胜地 .....</b>	<b>105</b>
	一、加德满都 .....	106
	二、黄石国家公园 .....	109
	三、马尔代夫 .....	113
	四、巴塞罗那 .....	115
	五、科罗拉多峡谷 .....	118
	六、迪拜 .....	121
	七、威尼斯 .....	125
	八、伊斯坦布尔 .....	128
	九、大堡礁 .....	132
<b>第六章</b>	<b>失落的足迹 .....</b>	<b>136</b>
	一、贫富差距悬殊 .....	137

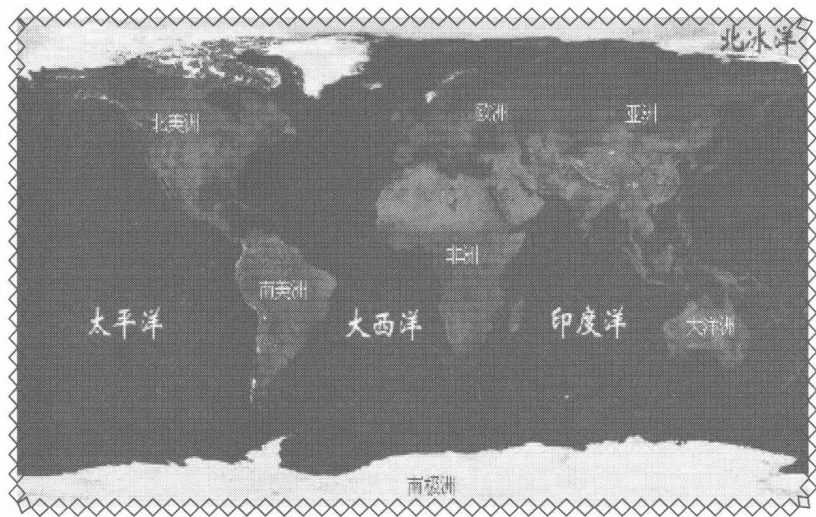


二、局部战争不断 .....	142
三、人口爆炸 .....	151
四、资源短缺 .....	156
五、环境问题 .....	161

# 第一章 趣味识世界



## 智慧导航



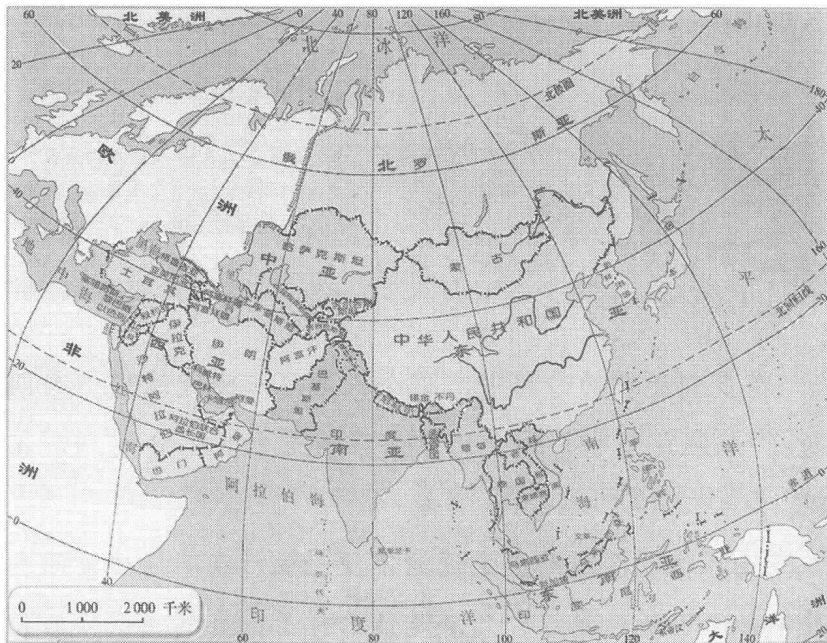
在我们成长的过程中，每个人都可能问过这样一个问题：“如果我们顺着脚下的方向往前走，我们会走到哪里呢？”

由于古代人类社会交通的不便，生活在不同地方的人并不知道已知世界以外到底是什么样子，直到新航路的开

辟，哥伦布发现了美洲大陆，麦哲伦船队对全世界进行了全球航行，人类才慢慢认识了世界的面目。

## 一、亚洲

亚洲的全称是亚细亚洲，意思是“东方日出之地”。亚洲位于东半球的东北部，东濒太平洋，南临印度洋，北濒北冰洋，西达大西洋的属海地中海和黑海。





漂浮在死海上的人们正沐浴着阳光


位于亚洲西部的死海，湖面低于海平面415米，是世界陆地最低点。由于湖水含盐量过大，水中只有细菌和绿藻，没有其他生物；岸边及周围地区

也没有花草生长，故人们称之为“死海”。死海浮力特别大，游泳者极易浮起，人们可以躺在死海上晒太阳。



西伯利亚平原


左图为位于亚洲北部的西伯利亚平原，在俄罗斯境内，是亚洲最大的平原。大部分地区为亚寒带针叶林所覆盖。



马来群岛上的热带水果



印度拥挤的火车



水稻

左图为位于亚洲南部的马来群岛，也叫南洋群岛，是世界上最大的岛群，由印尼17000多个岛屿和菲律宾约7000个岛屿组成，每年7月到11月西南太平洋生成台风达20余次。

印度是世界第二大的人口大国，2011年已达12.1亿人。

水稻原产亚洲热带，在中国广为栽种后，逐渐传播到世界各地。我国科学家袁隆平对杂交水稻的研究作出了巨大贡献，被誉为“杂交水稻之父”。水稻所结稻粒去壳后称大米或米。世界上近一半人口都以大米为食。大米的食用方法多种多样，有米饭、米粥、米饼、米糕、米线等。



## 眼镜爷爷来揭秘

亚洲面积4400万平方公里，约占世界陆地总面积的29.4%，是世界上最大的一洲。亚洲大陆与欧洲大陆毗连，形成全球最大的陆块——亚欧大陆。

亚洲地形的总特点是地势高、地表起伏大，中间高、周围低，隆起与凹陷相间，东部有一列纵长的花彩状岛弧。山地、高原和丘陵约占总面积的3/4，平原占总面积的1/4。

亚洲的大部分河流都源于中部高山地带，呈放射状向四面奔流，比如黄河、长江、印度河、恒河、叶尼塞河等。

亚洲地跨寒、温、热三带，受地形、纬度、海陆等影响，使亚洲气候具有复杂多样的特点。除温带海洋性气候及热带草原气候外，世界上的各种气候在亚洲都有分布。东亚东部沿海是湿润的温带和亚热带季风区，东南亚和南亚是湿润的热带季风区，中亚、西亚和东亚内陆为干旱地区。

亚洲资源丰富，主要产油国家都位于亚洲，包括海湾国家沙特阿拉伯、阿拉伯联合酋长国、伊拉克、科威特、也门和伊朗。中国和俄罗斯的亚洲部分是世界上煤蕴藏量最高的地区。东南亚是世界硬质木材的主要供应地，也是旅游资源丰富的地区。世界

钻石产区除了南非以外，就只有印度和俄罗斯的亚洲部分是重要的产区。

亚洲在地理上习惯被分为：东亚、东南亚、南亚、西亚、中亚、北亚。亚洲是世界上人口最多、最稠密的大洲，2000年总人口达36.72亿，约占世界总人口的60%，平均每平方公里就有80人。

亚洲大部分国家在第二次世界大战以后逐渐独立，经济也处于十分落后的局面。但在20世纪后半叶，亚洲是这些原殖民地中最先崛起的地方。日本首先跻身于世界列强之中，然后是亚洲“四小龙”的起飞即韩国、中国台湾、中国香港和新加坡，现在中国和印度经济的飞速发展使亚洲成为世界注目的地方。



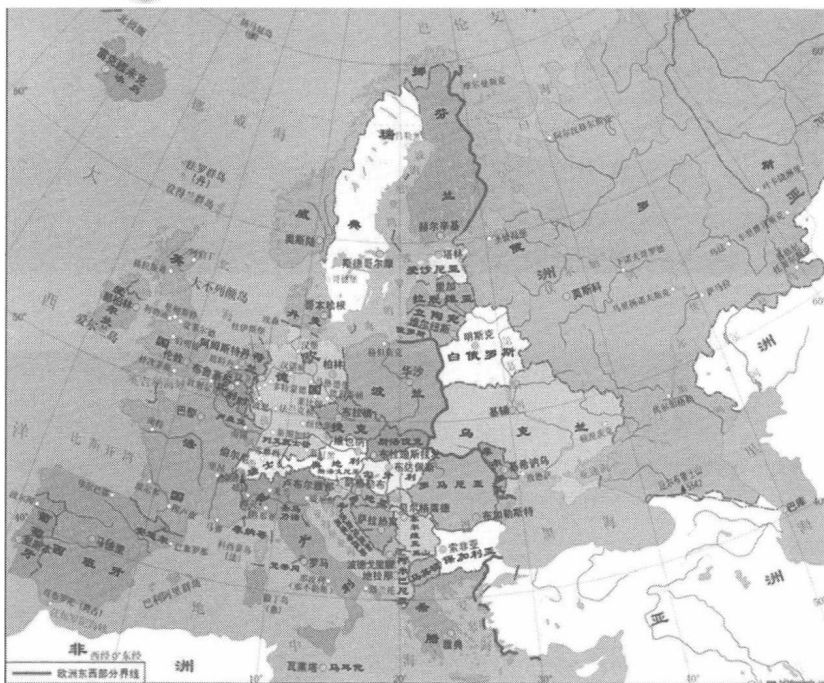
说一个你所熟悉的亚洲国家，并在地图上找找它的位置。

## 二、欧洲

欧洲西临大西洋，北靠北冰洋，南隔地中海和直布罗陀海峡与非洲大陆相望，东与亚洲大陆相连。欧洲是欧罗巴洲的简称，意思是“西方日落的地方”。



# 布诺带你去看世界



阿尔卑斯山脉

位于欧洲中南部的阿尔卑斯山脉，覆盖了意大利北部边界，法国东南部，瑞士，列支敦士登，奥地利，德国南部及斯洛文尼亚。它是欧洲最大的山地冰川中心，山区覆盖着厚达1公里的冰






神奇的极光



地平线上的太阳



蓝色多瑙河