



世界分国系列地图册

日本地图册

JAPAN ATLAS



中国地图出版社



世界分国系列地图册

日本地图册

JAPAN ATLAS



中国地图出版社

图书在版编目 (C I P) 数据

日本地图册 / 中国地图出版社主编. —北京: 中国地图出版社, 2008.1

ISBN 978-7-5031-4595-7

I. 日… II. 中… III. 地图集—日本 IV. K993.13

中国版本图书馆CIP数据核字 (2007) 第146444号

日本地图册

编 著 中国地图出版社

出版发行 中国地图出版社

社 址 北京市西城区白纸坊西街3号

邮政编码 100054

网 址 www.sinomaps.com

印 刷 北京瑞禾彩色印刷有限公司

经 销 新华书店

成品规格 148mm × 210mm

印 张 5

印 次 2012年4月修订 北京第6次印刷

版 次 2008年1月第1版

印 数 30001-36000

定 价 25.00元

书 号 ISBN 978-7-5031-4595-7/K · 2829

审 图 号 GS(2007)1656号

本图册中国国界线系按照中国地图出版社1989年出版的1:400万《中华人民共和国地形图》绘制。

如有印装质量问题, 请与我社发行部(010-83060870)联系;

如反馈图书信息, 请与编辑(010-83060892)联系。

目录 Contents

政区.....	2-3
地形.....	4-5
气候.....	6-7
交通.....	8-9
旅游.....	10-11
日本概况.....	12-17

北海道.....	18-21
北海道西部.....	22-23
北海道东部.....	24-25
函馆 札幌.....	26-27

东北地区.....	28-31
青森县.....	32-33
青森 秋田.....	34-35
秋田县.....	36-37
岩手县.....	38-39
盛冈 山形.....	40-41
山形县 宫城县.....	42-43
仙台 福岛.....	44-45
福岛县.....	46-47

关东地区.....	48-51
群马县 埼玉县.....	52-53
前桥 宇都宫.....	54-55
栃木县 茨城县.....	56-57
东京都 神奈川县 千叶县.....	58-59
东京.....	60-63
横滨 千叶.....	64-65

中部地区.....	66-69
新潟县.....	70-71
新潟 长野.....	72-73
长野县.....	74-75
石川县 富山县.....	76-77
富山 福井.....	78-79
























福井县 岐阜县.....	80-81
爱知县 静冈县 山梨县.....	82-83
名古屋.....	84-85
<hr/>	
<i>近畿地区</i>	<i>86-89</i>
兵库县 大阪府.....	90-91
大阪 神户.....	92-93
京都府 滋贺县.....	94-95
京都.....	96-97
三重县.....	98-99
奈良县 和歌山县.....	100-101
奈良 和歌山.....	102-103
<hr/>	
<i>中国·四国地区</i>	<i>104-107</i>
鸟取县 冈山县.....	108-109
鸟取 冈山.....	110-111
岛根县 广岛县.....	112-113
广岛.....	114-115
山口县.....	116-117
山口 松山.....	118-119
爱媛县.....	120-121
高知县.....	122-123
高知 德岛.....	124-125
香川县 德岛县.....	126-127
<hr/>	
<i>九州地区</i>	<i>128-131</i>
福冈县 大分县.....	132-133
福冈 大分.....	134-135
长崎县 佐贺县.....	136-137
长崎 佐贺.....	138-139
熊本县.....	140-141
熊本 宫崎.....	142-143
宫崎县.....	144-145
鹿儿岛县.....	146-147
鹿儿岛 那霸.....	148-149
冲绳县.....	150-151

图例

总图

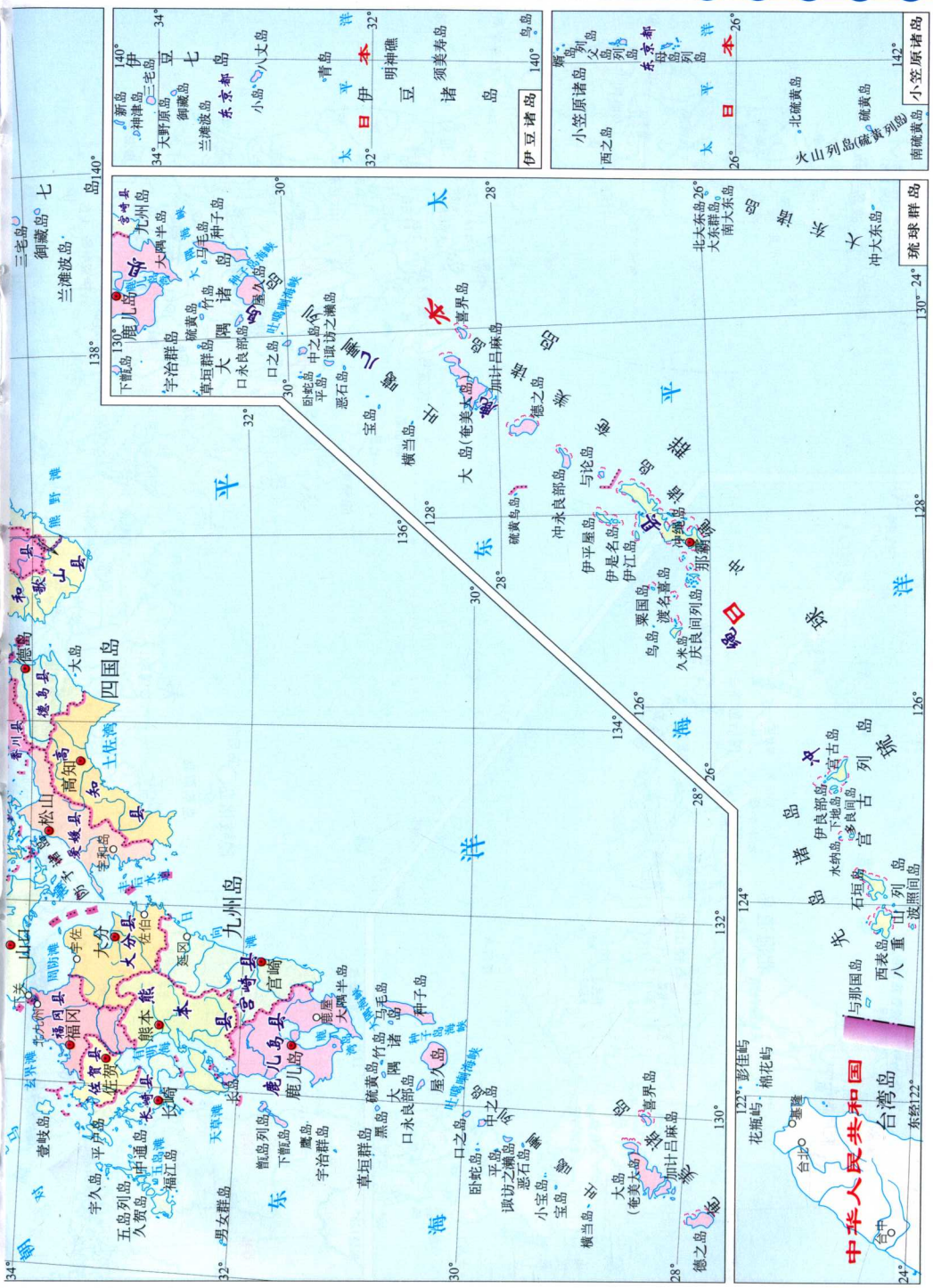
-  东京 首都
-  大阪 主要城市
-  小松 一般城市

地区图


-  东京 首都
-  大阪 市
-  吉川 町
-  西吉野 村
-  京都 一级行政中心
-  国界
-  都、道、府、县界
-  高速铁路
-  铁路
-  高速公路
-  未成高速公路
-  主要公路
-  一般公路
-  航空线
-  航海线 海里(千米)
-  湖泊
-  河流
-  国立、国定公园
-  主要、次要机场
-  主要、次要港口
-  世界遗产
-  名胜古迹
-  温泉

城市图

-  街区、街道
-  地铁
-  区界
-  古迹、旅游点
-  神社
-  寺庙
-  学校
-  博物馆、美术馆
-  都、道、府、县厅
-  市政府
-  区政府
-  宾馆、饭店、大厦
-  医院
-  影剧院
-  邮局
-  图书馆
-  体育场、体育馆
-  其它建筑物
-  公园
-  建筑区
-  空地




比例尺 1 : 7 000 000

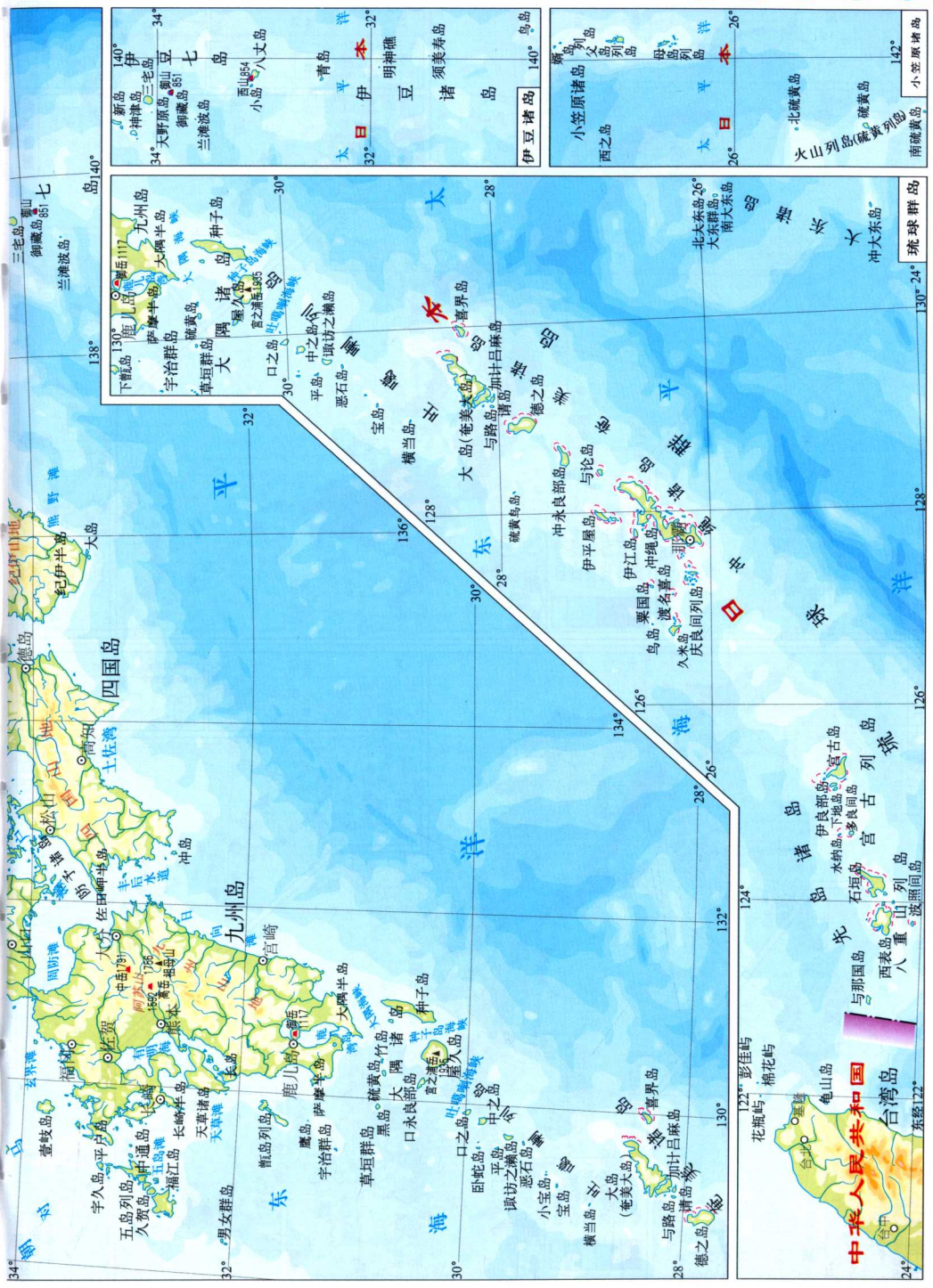


地形

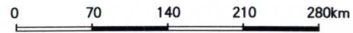


高度表





比例尺 1 : 7 000 000






国名

日本，全称日本国，位于亚洲东部边缘，是中国一衣带水的邻邦。

面积人口


日本由本州、北海道、四国和九州四个大岛和附近诸小岛组成，国土总面积为37.78万平方千米。人口1.2756亿，平均每平方千米近340人，属于世界上人口最稠密的国家之一。

国旗



日本国旗为太阳旗。旗面为白色，中间有一轮红日。这面旗帜表示“日出之国”（即日本国名的含义），自1870年起成为国旗。

国徽



日本国徽呈圆形，由16瓣黄色的菊花花瓣组成。菊花图案也是皇室御纹章上的图案。

国歌

国歌名“君之代”，原是收录在《古今和歌集》（1000年前的作品）中的和歌，1893年被认定为国歌。

国花

日本国花为樱花，所以日本也常被称为“樱花之国”。

语言与宗教

日本是单一性的民族国家，绝大多数是大和族人，通用日语。现代日语的书面语主要由汉字和假名构成。假名分平假名和片假名，各有50个字母，其中片假名主要用来拼写英语等外来语词汇。

日本神道教和佛教并立为两大宗教，为多数日本人所信奉。到处可见寺院和神社。此外有少数日本人信仰基督教新教和天主教。

国家政体

日本的政体为议会内阁制。天皇是国家的元首，但统而不治，仅为国家象征。立法权属于国会（由众参两院组成），众议员480人，参议员242人，均由选举产生。议会多数派即执政党组织内阁，掌握行政权。内阁领导人为总理大臣（首相），下属12个“省”（相当于中国的部，如外务省）。司法权由最高法院（日语为裁判所）行使。

行政区划

日本全国按传统习惯划分为八个地区。由于本州岛为全国主体，面积占3/5，人口占4/5，所以划分为关东、东北、中部、近畿和中国等五个地区。其他三大岛各划为一个地区，即北海道岛、四国和九州地区。但日本正式的行政区划并不是这八大地区，而是分为1都（东京都）、1道（北海道）、2府（京都府、大阪府）和43县。这47个都、道、府、县都是省级行政单位，其领导机关（地方政府）称“厅”（都厅、县厅等），行政长官称“知事”。首都东京。

历史

日本的历史，比起邻邦中国和朝鲜来，要晚不少，但与欧美一些主要发达国家相比，则久远得多。而且日本的历史很有特点，其中，“万世一系”的天皇制和卓有成效的吸收外来文化，是很突出的两点。

在中国历史上，皇帝拥有至高无上的权力，但改朝换代时常发生。在日本则正好相反，除短暂的时期外，天皇实际上远离政权，仅仅作为国家的象征而存在。但历代天皇，一直血统相传，从未发生过像中国那样的改朝换代。

日本最早的两部史书《古事记》和《日本书纪》（成书于8世纪初）宣称，日本是天照大神（即太阳女神）的后裔创建的，第一代天皇叫神武天皇，即位于公元前660年2月11日（按阳历换算）。今天，日本人还把2月11日作为法定假日，叫建国纪念日。其实，那时的日本历史全部是神话，和中国的盘古开天辟地一样并非信史。从考古上讲，当时尚处于绳纹