



中国城市地图集

ATLAS OF CITIES OF CHINA

中国城市地图集编辑委员会

下册

中国地图出版社



中国城市地图集

ATLAS OF CITIES OF CHINA

中国城市地图集编辑委员会

下册

中国地图出版社

总体设计：马强 马永斌
出版责任编辑：杨守一
英文校订：凌大夏 范毅
出版审订：龙宗英



中国城市地图集
(下册)

* * * * *

中国城市地图集编辑部编制
中国人民解放军57653部队刻绘
中国地图出版社出版发行
(北京市白纸坊西街3号 邮编100054)
中煤航测遥感局地学制印公司制版印刷
(陕西省西安市建西街3号 邮编710054)

* * * * *

787×1092 8开 104印张
1994年6月第1版陕西第1次印刷
印数:00001—10000

* * * * *

ISBN7-5031-1608-0/K·564
新登记证号:(京)066号
















上下两册定价:520元

本图集中国国界线系按照中国地图出版社1989年出版的1:400万《中华人民共和国地形图》绘制。










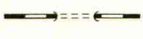

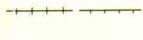


图

例

























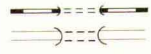



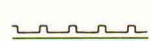











市域图

	北京市	首都
	常州市 靖江县	市、县
	靖江县	县 (比例尺 < 1:100万时)
	玉祁镇	镇、乡
	三河口	镇、乡
	村庄、单位	村庄、单位
	古迹	古迹
	风景名胜	风景名胜
	纪念地	纪念地
	铁路、车站	铁路、车站
	隧道	隧道
	主、次公路	主、次公路
	堤	堤
	航海线	航海线
	长城	长城












城郊图

	常州市 靖江县	市、县
	玉祁镇	镇、乡
	三河口	镇、乡
	村庄、单位	村庄、单位
	江阴林场	村庄、单位
	古迹	古迹
	风景名胜	风景名胜
	纪念地	纪念地
	铁路、车站	铁路、车站
	隧道	隧道
	主、次公路	主、次公路
	堤	堤
	航海线	航海线
	长城	长城







市区图、城区图

	居民地		电影院
	大专院校		邮电局
	工矿		宾馆、饭店
	公园绿地		体育馆
	主要街道		运动场
	次要街道		火车售票处
	一般街道		汽车售票处
	主要公路		民航售票处
	次要公路		联合售票处
	堤、围墙		塔
	铁路、车站		庙宇、纪念地
	立交桥		烽火台
	隧道		牌坊、古墓
	长城		碑、亭
	古城墙		桥、闸
	省、自治区 直辖市政府		码头
	市政府		停泊场
	县、区政府		航行标志
	突出建筑		灯塔
	医院		轮渡航线

城市总体规划图

	居住工作用地		道路广场
	市、区中心用地		市政公用设施
	文教科研用地 体育卫生		绿化用地
	工业用地		河湖水面
	仓储用地		风向玫瑰
	对外交通用地		






境界

	国界
	未定国界
	省级界
	地级界
	县级界
	地区界

水文

	海岸线
	河流、流向
	时令河
	伏流河
	运河、渠道
	湖泊
	时令湖
	水库、坝
	滩地
	渔塘
	沼泽
	盐田
	泉、井

地形

	山峰
	等高线
	山(丘)地
	沙漠
	溶洞、隘口

目 录

山东省

济南市	1—4
青岛市	5—8
淄博市	9—12
曲阜市	13
烟台市	14—15
潍坊市	16—17
枣庄市	18—19
泰安市	20—21
东营市	22—23
济宁市	24—25
日照市	26—27
威海市	28—29
临沂市	30—31
德州市	32—33
菏泽市	34—35
聊城市	36—37
滨州市	38—39
新泰市	40—41
莱芜市	42—43
滕州市	44
莱州市	45
龙口市	46
即墨市	47
荣成市	48
平度市	49
胶州市	50
青州市	51
莱阳市	52
临清市	53
文登市	54
诸城市	55
乐陵市	56

河南省

郑州市	57—60
洛阳市	61—63
开封市	64—66
濮阳市	67
新乡市	68—69
安阳市	70—71
焦作市	72—73
平顶山市	74—75
南阳市	76—77
鹤壁市	78—79
许昌市	80—81
信阳市	82—83
三门峡市	84
漯河市	85
商丘市	86
周口市	87
驻马店市	88
辉县市	89
卫辉市	90
济源市	91
沁阳市	92
汝州市	93
义马市	94
禹州市	95

邓州市	96
-----	----

湖北省

武汉市	97—100
黄石市	101—103
襄樊市	104—105
沙市市	106—107
宜昌市	108—109
十堰市	110—111
荆门市	112—113
鄂州市	114—115
随州市	116
老河口市	117
枣阳市	118
麻城市	119
武穴市	120
仙桃市	121
天门市	122
潜江市	123
洪湖市	124
石首市	125
当阳市	126
枝城市	127
孝感市	128
广水市	129
安陆市	130
应城市	131
咸宁市	132
蒲圻市	133
恩施市	134
利川市	135
丹江口市	136

湖南省

长沙市	137—140
衡阳市	141—143
株洲市	144—145
湘潭市	146—147
邵阳市	148—149
岳阳市	150—151
常德市	152—153
大庸市	154—155
怀化市	156
郴州市	157
冷水江市	158
耒阳市	159
沅江市	160
益阳市	161
涟源市	162
资兴市	163
醴陵市	164
娄底市	165
冷水滩市	166
永州市	167
湘乡市	168
津市市	169
吉首市	170
汨罗市	171
洪江市	172

广东省

广州市	173—176
深圳市	177—179
韶关市	180—181
珠海市	182—183
茂名市	184
汕头市	185—187
肇庆市	188
湛江市	189—191
佛山市	192—193
江门市	194—195
惠州市	196—197
潮州市	198—199
梅州市	200
阳江市	201
中山市	202—203
东莞市	204—205
清远市	206
河源市	207
汕尾市	208

广西壮族自治区

南宁市	209—211
玉林市	212
柳州市	213—215
钦州市	216
桂林市	217—219
梧州市	220—221
北海市	222—223
百色市	224
河池市	225
凭祥市	226
合山市	227
贵港市	228

海南省

海口市	229—230
三亚市	231
通什市	232

四川省

成都市	233—236
重庆市	237—240
攀枝花市	241—243
达县市	244
自贡市	245—247
乐山市	248—249
泸州市	250—251
绵阳市	252—253
宜宾市	254—255
内江市	256—257
广元市	258—259
德阳市	260—261
南充市	262
涪陵市	263
江油市	264
万县市	265
遂宁市	266

西昌市	267
都江堰市	268
雅安市	269
峨眉山市	270
华蓥市	271
广汉市	272

贵州省

贵阳市	273—275
遵义市	276—277
六盘水市	278—279
安顺市	280—281
铜仁市	282—283
凯里市	284—285
都匀市	286—287
兴义市	288

云南省

昆明市	289—292
曲靖市	293
个旧市	294—295
开远市	296
昭通市	297
大理市	298—299
楚雄市	300
东川市	301
玉溪市	302
保山市	303
畹町市	304

西藏自治区

拉萨市	305—307
日喀则市	308

陕西省

西安市	309—312
商州市	313
咸阳市	314—315
宝鸡市	316—317
汉中市	318—319
铜川市	320—321
延安市	322—323
渭南市	324—325
韩城市	326
榆林市	327
安康市	328

甘肃省

兰州市	329—332
武威市	333
天水市	334—335
玉门市	336
临夏市	337
平凉市	338—339
敦煌市	340—341
白银市	342—343
张掖市	344

金昌市	345
酒泉市	346
嘉峪关市	347
西峰市	348

青海省

西宁市	349—351
格尔木市	352
德令哈市	353

宁夏回族自治区

银川市	354—356
吴忠市	357
石嘴山市	358—359
青铜峡市	360

新疆维吾尔自治区

乌鲁木齐市	361—364
克拉玛依市	365
石河子市	366—367
奎屯市	368
伊宁市	369
塔城市	370
阿勒泰市	371
博乐市	372
昌吉市	373
吐鲁番市	374
哈密市	375
库尔勒市	376
阿克苏市	377
阿图什市	378
喀什市	379
和田市	380

济南



济南是山东省省会,全省政治、经济、文化中心。市域面积 5818 平方千米,市域人口 404 万;市区面积 1943 平方千米,市区人口 221.5 万。其中建成面积 102 平方千米,城市人口 143 万。现辖 5 区 5 县。

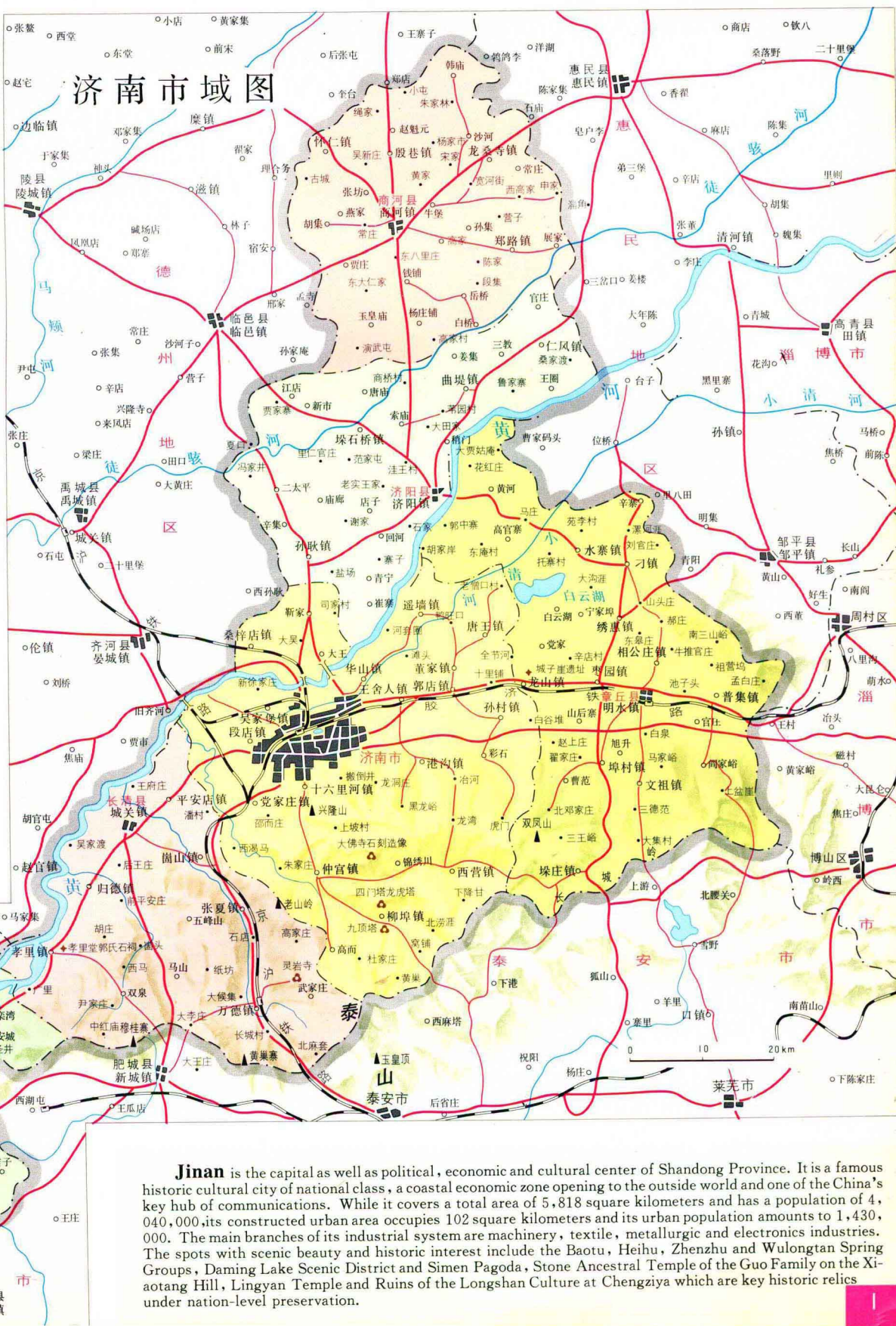
济南南依泰山,北临黄河,属暖温带季风气候,有明显的“南暖北冷”特点,温差较大,四季分明。地势南高北低。南部群山为市区的天然屏障,其中包括千佛山、龙洞、柳埠等著名风景名胜。山下平原古城一带的趵突泉、黑虎泉、珍珠泉、五龙潭四大泉群,集中体现了泉水串流于小巷民居之间的城市特色。被誉为“泉城明珠”的大明湖,位居古城北部,湖山相映,构成了“一城山色半城湖”的古城格局。市区北部为黄河、小清河冲积平原,由于燕山期岩浆岩侵入体局部突出地面,形成了古人称作“齐烟九点”的鹊山、华山等济南独有的地貌景观。山、泉、湖融为一体是济南独特的自然地理风貌。

新中国成立以后,工业有了很大发展,已形成以机械、轻纺、冶金、电子工业为主的生产基地。国内生产总值 81.2 亿元。

济南是全国重要交通枢纽之一。京沪、胶济两条铁路干线在此交汇,北京至福州等四条国道和省级公路在此相连,水运有黄河、小清河直达渤海,民航可通全国各大城市。

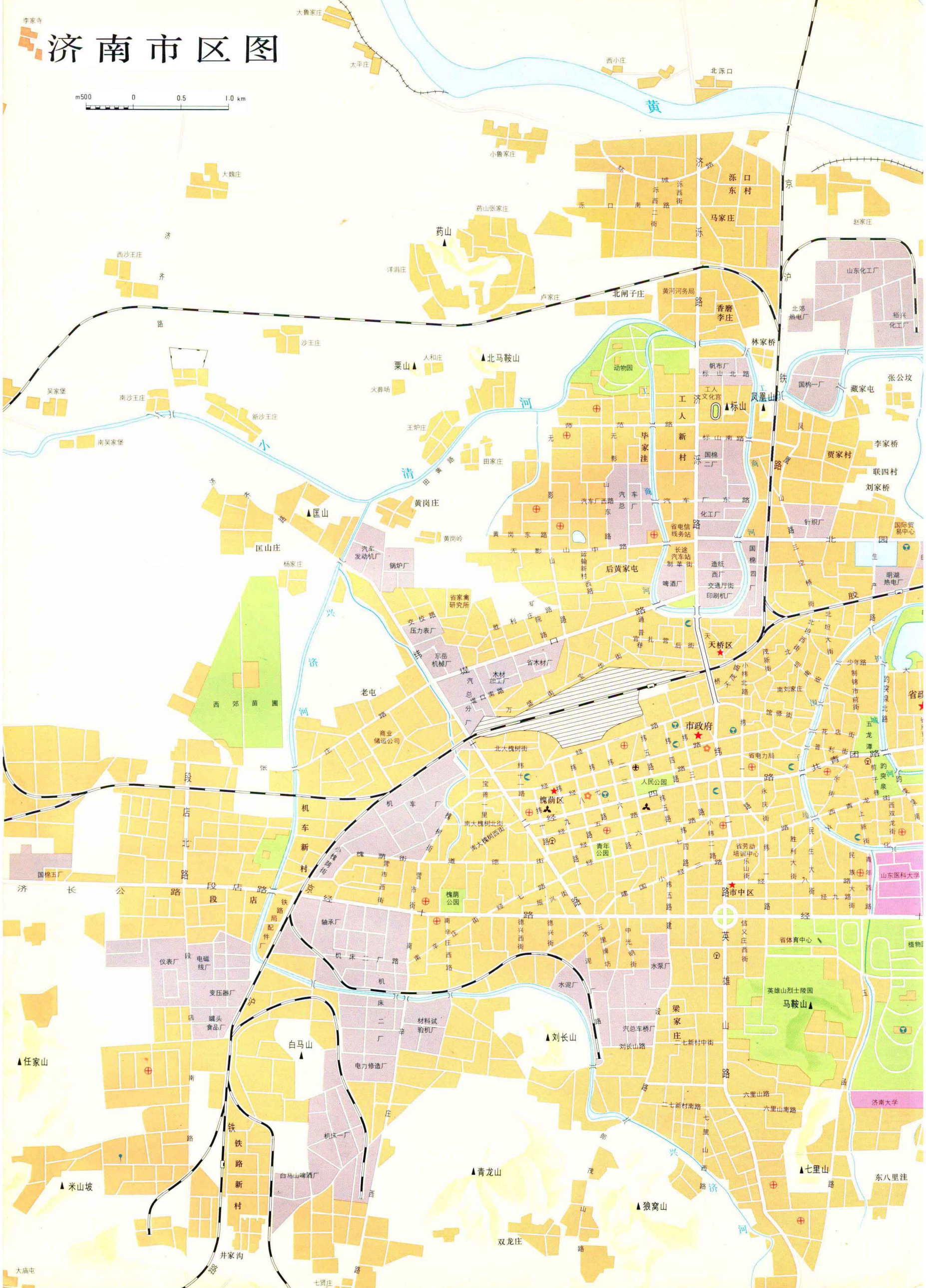
济南是国家级历史文化名城,已有 3100 多年的历史。古称“历下”,汉初始称济南。晋永嘉末(公元 313 年前后),青州济南郡治由平陵城迁此,始为地方行政中心。宋政和六年(1116 年)升为济南府。明洪武元年(1368 年)置山东行省。历代文人学者层出不穷,留下了大量名篇佳作、墨迹石刻。诚如杜甫的著名诗句:“济南名士多”。境内有 53 处市级以上文物保护单位,其中四门塔、孝里堂郭氏石祠、灵岩寺和千佛山“龙山文化”遗址等为全国重点文物保护单位。

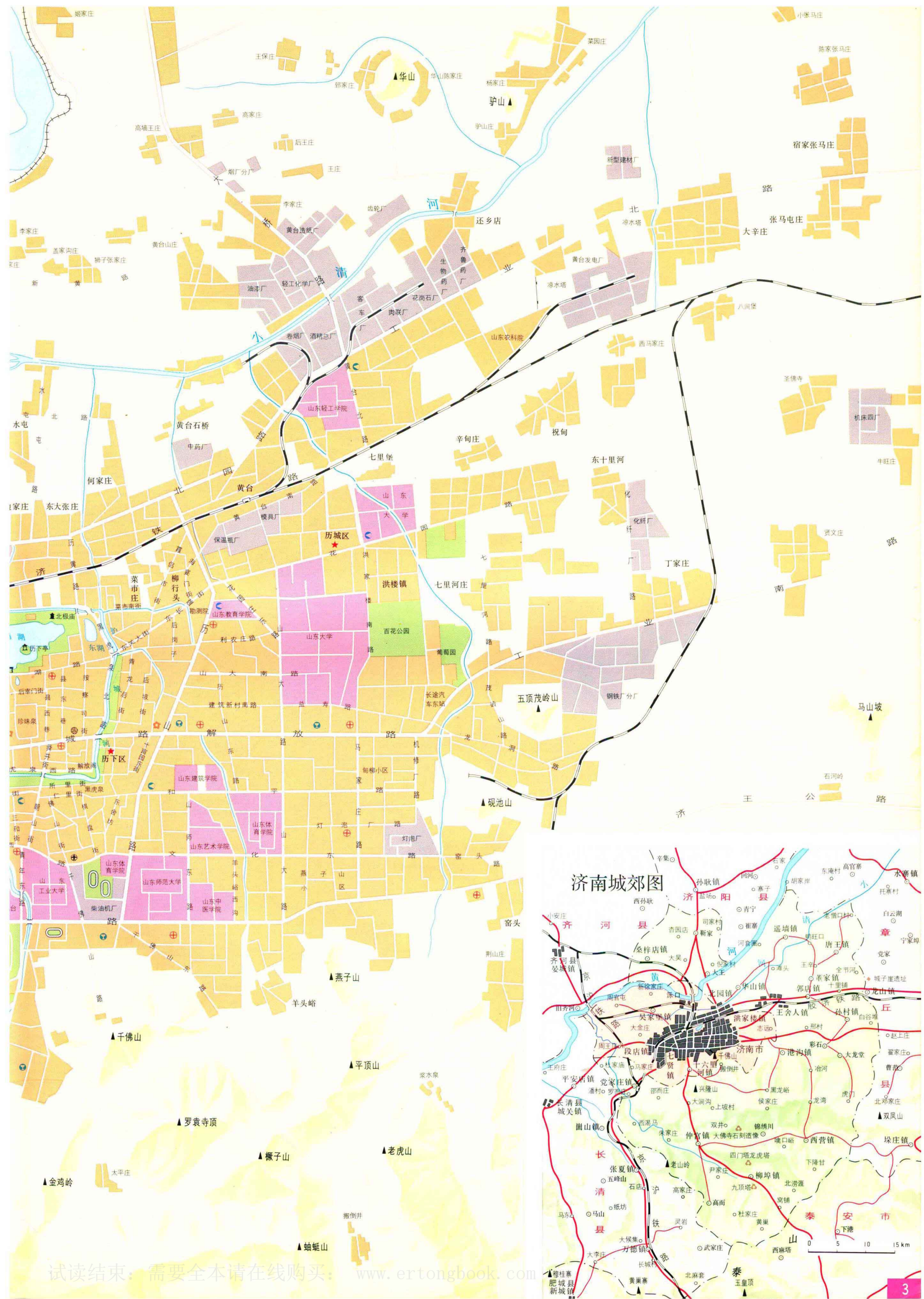
济南这座有着优美自然地理环境和悠久历史文化传统的名城,正向着经济繁荣和高度文明的社会主义现代化城市阔步前进。



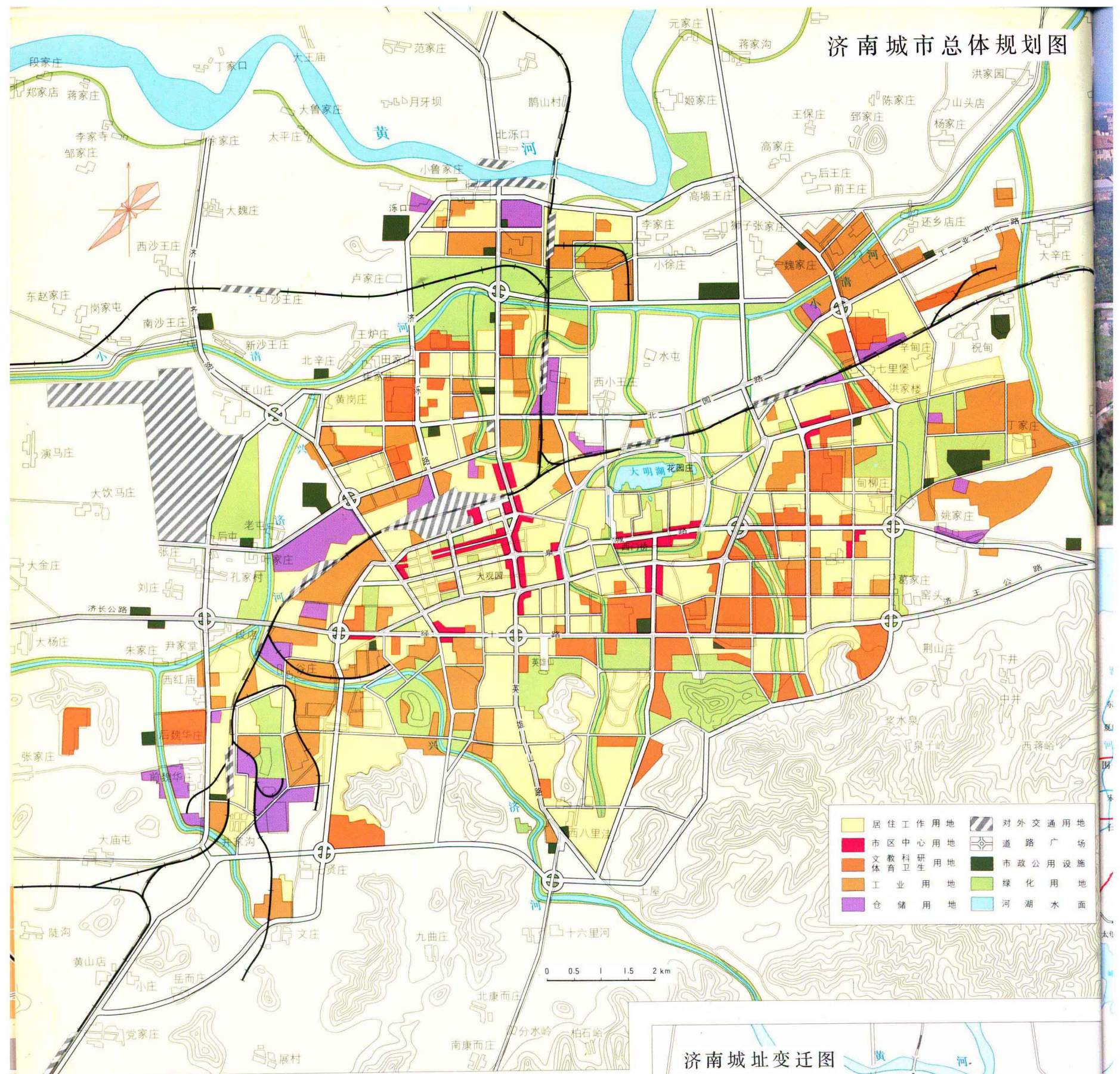
Jinan is the capital as well as political, economic and cultural center of Shandong Province. It is a famous historic cultural city of national class, a coastal economic zone opening to the outside world and one of the China's key hub of communications. While it covers a total area of 5,818 square kilometers and has a population of 4,040,000, its constructed urban area occupies 102 square kilometers and its urban population amounts to 1,430,000. The main branches of its industrial system are machinery, textile, metallurgic and electronics industries. The spots with scenic beauty and historic interest include the Baotu, Heihu, Zhenzhu and Wulongtan Spring Groups, Daming Lake Scenic District and Simen Pagoda, Stone Ancestral Temple of the Guo Family on the Xi-aotang Hill, Lingyan Temple and Ruins of the Longshan Culture at Chengziya which are key historic relics under nation-level preservation.

李家寺 济南市市区图





济南城市总体规划图



居住工作用地	对外交通用地
市区中心用地	道路广场
文教科研用地	市政公用设施
工业用地	绿化用地
仓储用地	河湖水面

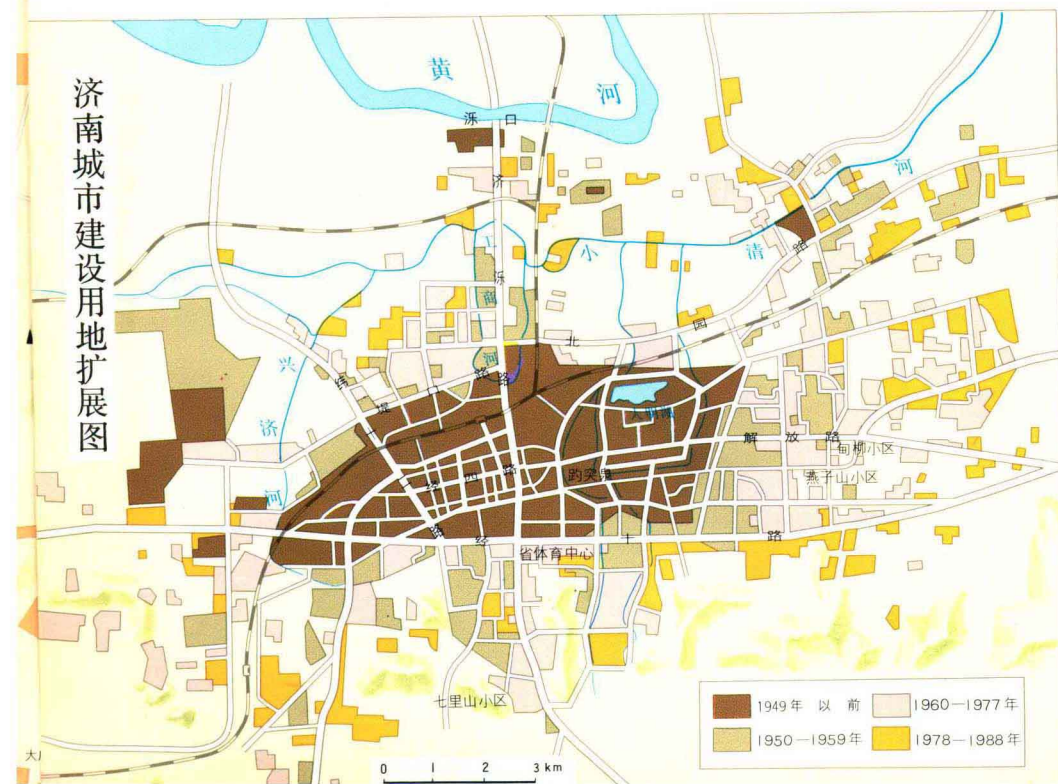
0 0.5 1.5 2 km

济南城址变迁图



公元前 1122 年	公元 1904 年
公元 313 年	公元 1948 年
公元 1368 年	

济南城市建设用地扩展图



1949 年以前	1960—1977 年
1950—1959 年	1978—1988 年

0 1 2 3 km



青岛市域图

青岛位于山东半岛中部，南临黄海，环抱胶州湾。中国东部沿海的主要港口城市和经济中心城市，国务院批准的计划单列城市。市域面积10654平方千米，市域人口657万；市区面积1103平方千米，市区人口203.6万，其中建成区面积93平方千米，城市人口142.6万。现辖7区5市。

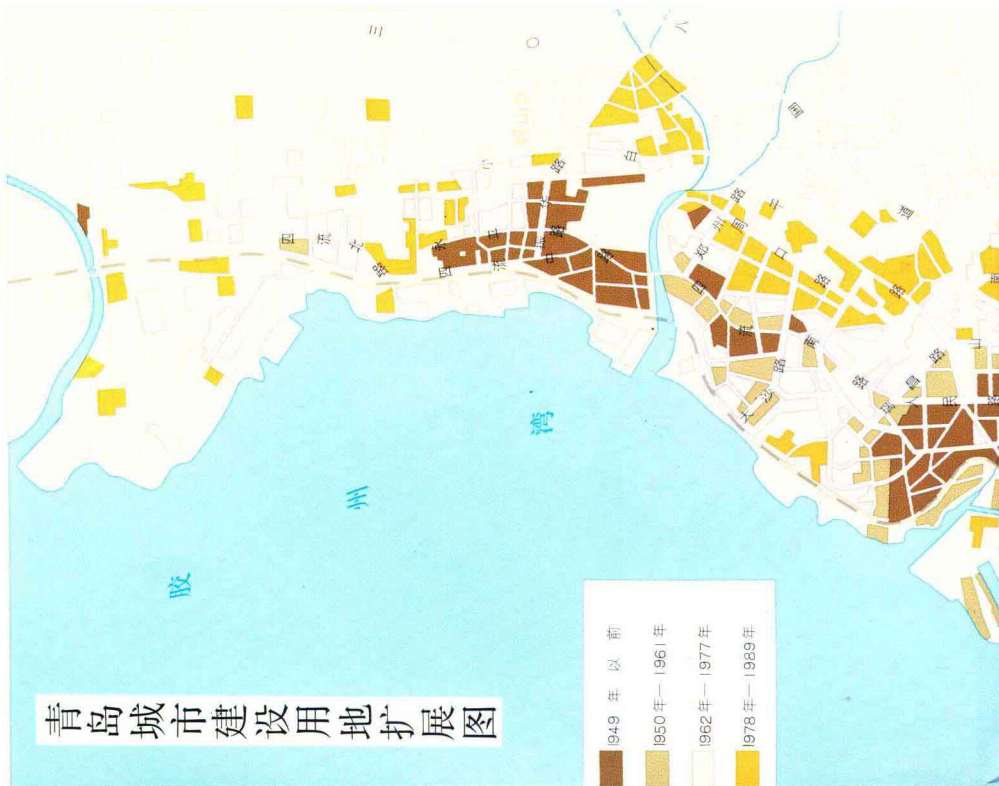
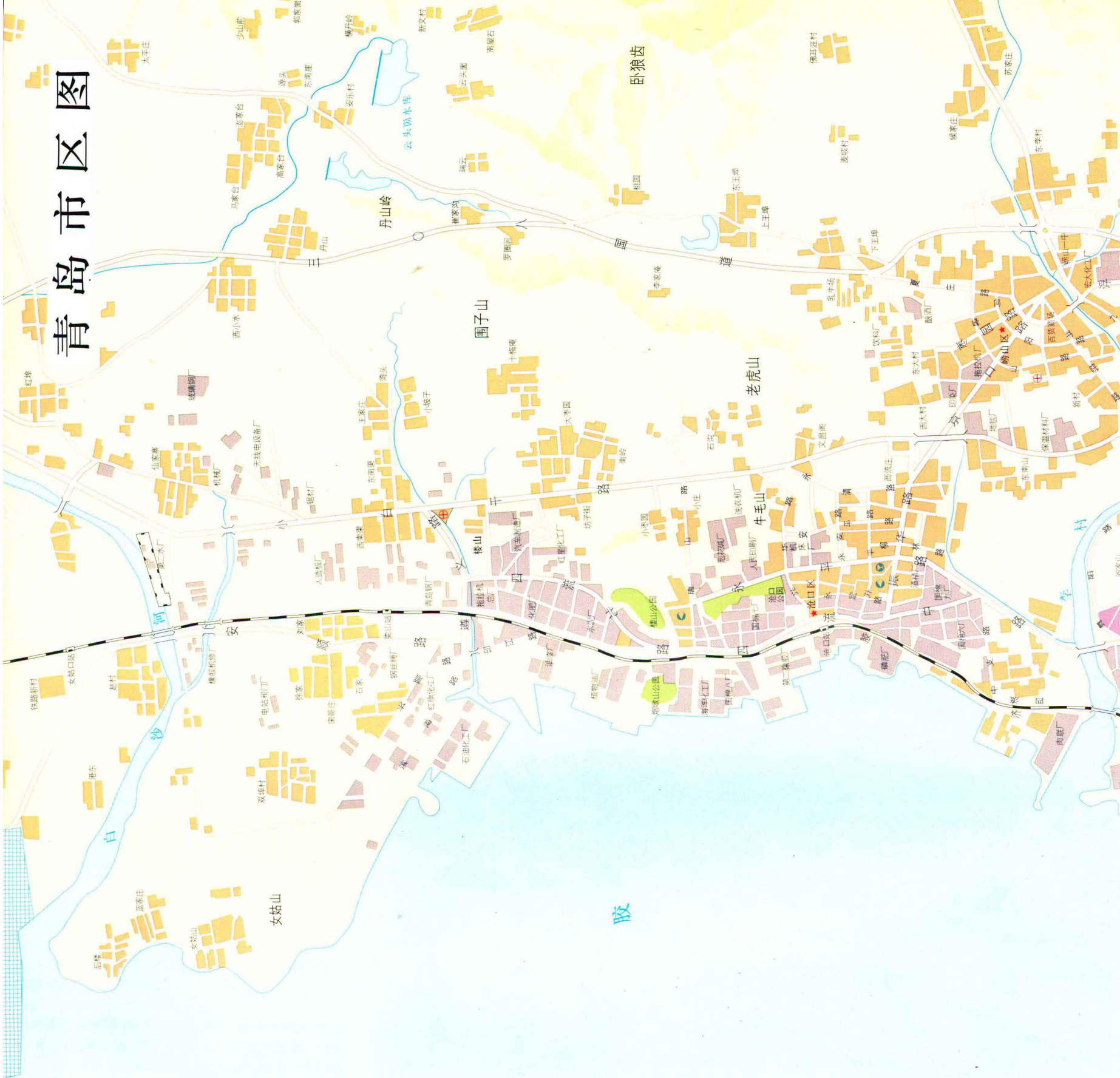
青岛是以轻纺工业、外贸港口、海洋科研、风景旅游为特色的海滨城市。工业基础雄厚，已形成以轻纺工业为主体，门类比较齐全的工业基地。轻纺工业已有80多年的历史，橡胶工业居全国第三位，电子、化工、食品饮料等行业，在全国也占有重要地位。国内生产总值84亿元。青岛经济技术开发区位于胶州湾西岸的黄岛区，面积为15平方千米，集中发展技术密集、技术先进的中外合资、合作和外商独资企业，到本世纪末将建成300—400个工业企业，生产技术达到国际先进水平的新型工业区。

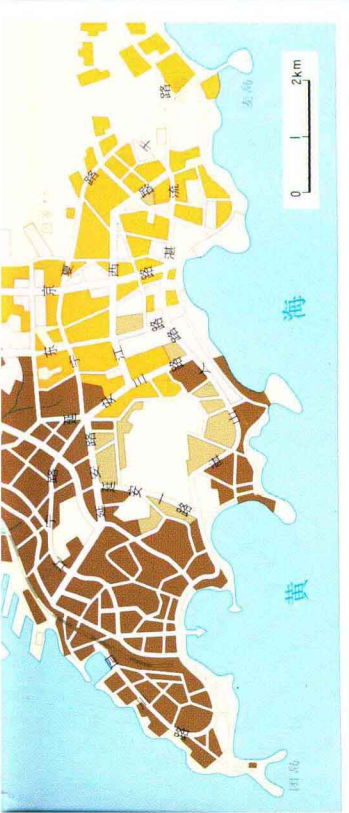
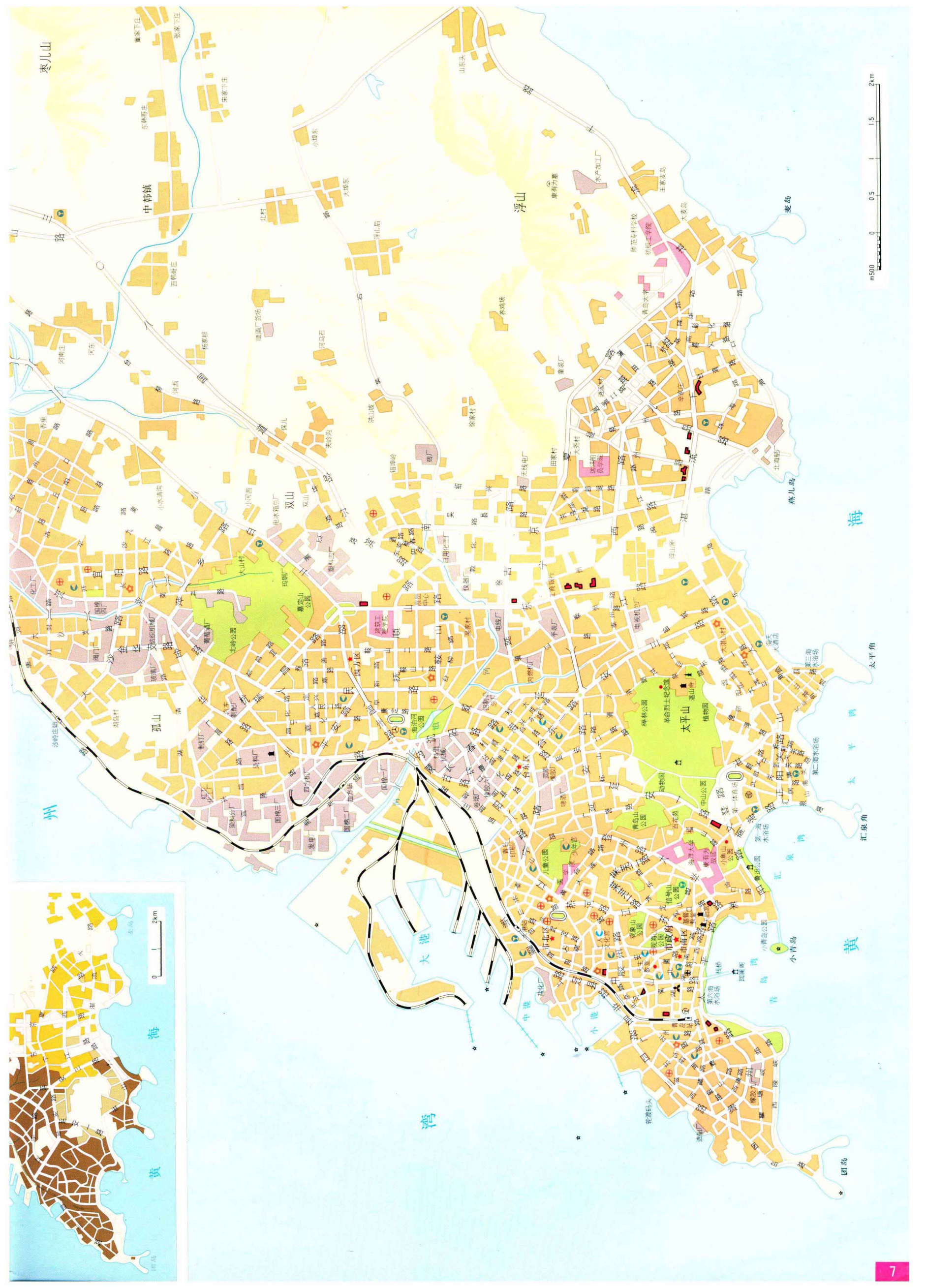
对外交通已形成以港口为枢纽的铁路、公路、海运、航空联运的交通运输网络。青岛港为天然良港，水深域阔，不淤不冻，吞吐量居全国第四位。正在建设的黄岛前湾港一期工程于1992年竣工后，将建成六个泊位，年吞吐量为1700万吨。民航已有通往国内的19条航线，并开通至香港的包机航班和经上海至日本的对接航班。青岛是胶济铁路末端和蓝烟铁路始端，西可与京沪干线相连，北可直达烟台，公路交通便捷，通过海运与辽东半岛相联系。

青岛依山傍水，风光秀丽，气候宜人，是闻名中外的旅游避暑胜地。青岛海滨和崂山是国家重点风景名胜。市区南部海滨，有众多的自然景观和人文景观。主要有栈桥、小青岛、鲁迅公园、小鱼山、八大关、湛山寺等，还有碧波万顷、沙细滩平的天然海水浴场。沿海建筑高低错落，疏密相间，红瓦黄墙，青山绿树，碧海蓝天，构成了山、海、城融为一体的独特城市风貌。崂山风景名胜距市区东部30多千米。崂山拔海而立，奇山碧海，竞相辉映，山中遍布奇峰异石和各种景观，是我国道教的发祥地之一。在市域内有很多历史文化遗迹，主要有秦始皇三上琅琊求仙丹的琅琊台、魏碑摩崖石刻的天柱山、汉朝五百壮士殉国处的田横岛、石老人、薛家岛旅游开发区等。

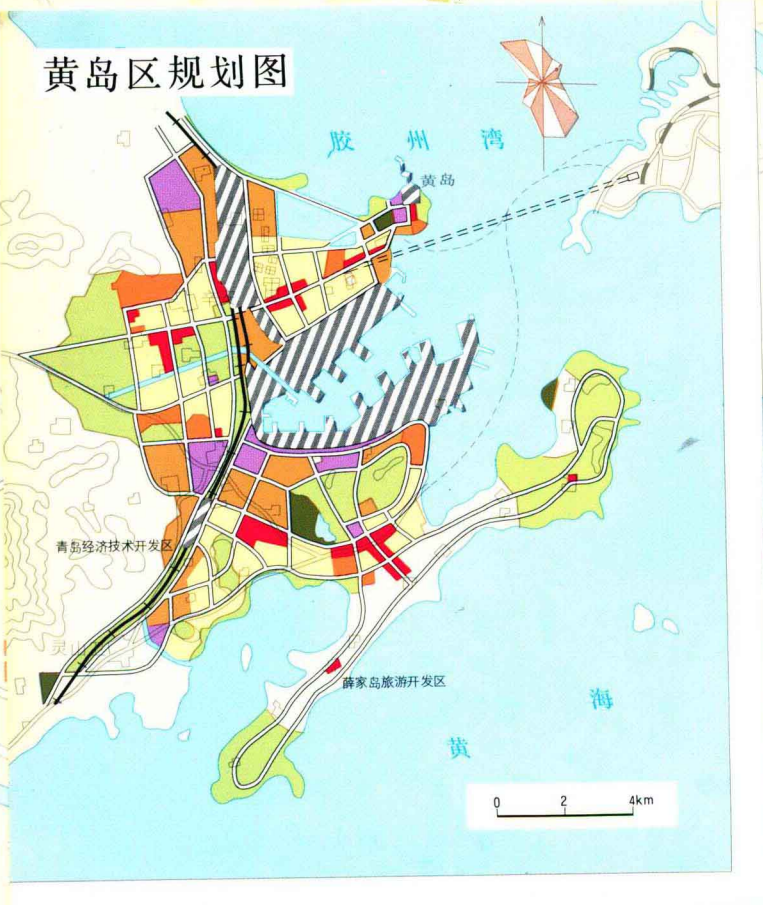
Qingdao, located in the middle of the Shandong Peninsula, is an important coastal harbour city and a key economic center of China. It covers a constructed urban area of 93 square kilometers and has an urban population of 1,426,000. It has developed into a prosperous seaside city featured by its flourishing textile industry, its being a foreign trade port, high-level scientific research on oceanography and thriving tourism. A coordinated communication network covering railway, highway, marine and air transport means and taking the harbour as the hub has been set up for the city. The seaside and Mount Laoshan in Qingdao are among the major scenery districts of the country.

青岛市市区图

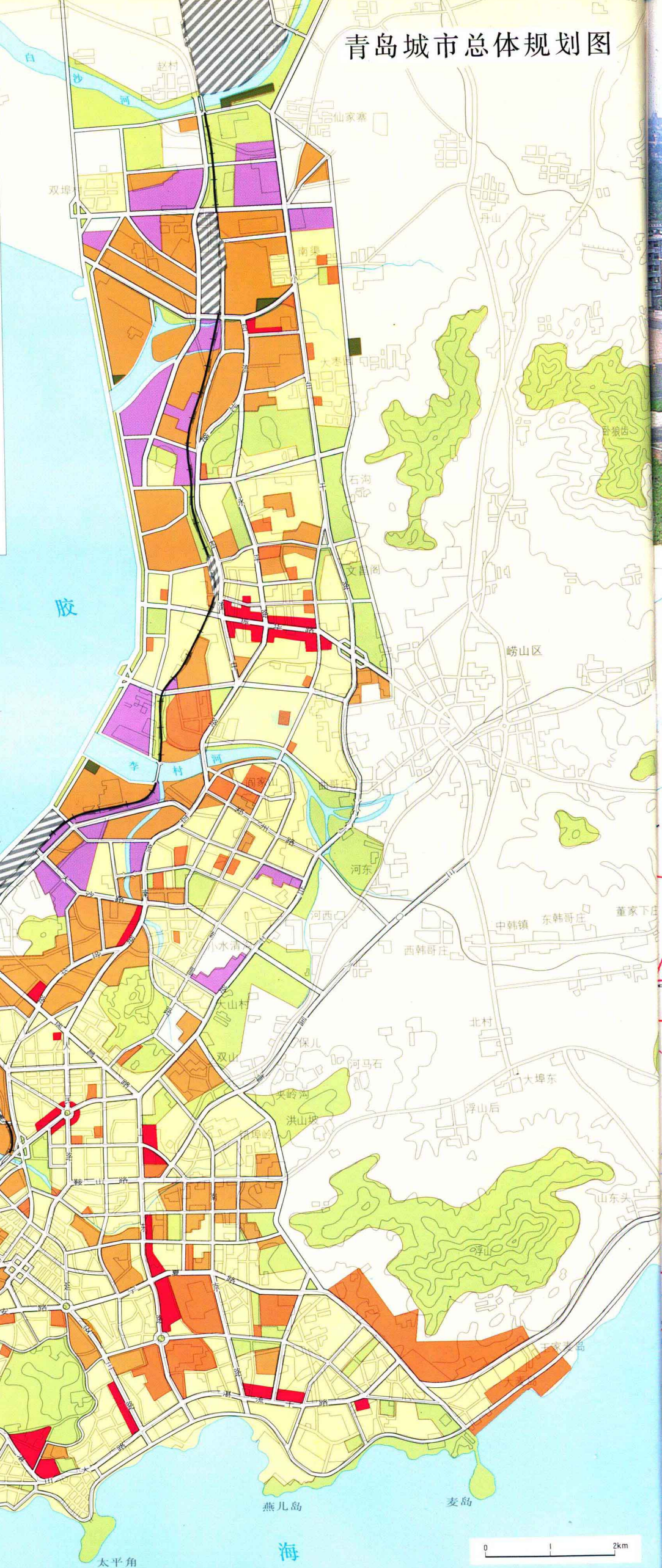




黄岛区规划图



青岛城市总体规划图



- 居住工作用地
- 市、区中心用地
- 文、教、科、研、医、体、卫用地
- 工业用地
- 仓储用地
- 对外交通用地
- 道路广场
- 市政公用设施
- 绿化用地
- 河湖水面

比例尺

0 1 2km



淄博地处山东省中部,南依沂蒙山区,北临黄河,是山东省重工业基础,鲁中地区邮电、交通枢纽和经济、贸易中心。市域面积3471平方千米,市域人口290万;市区面积2961平方千米,市区人口243.3万,其中建成区面积86平方千米,城市人口109.1万。现辖5区3县。

淄博是全国五大瓷都之一,玻璃工业已有600多年历史,产品畅销世界许多国家和地区,丝绸、炼铝、医药、机电等产品全国著称。

淄博是以化工、机电、建材、冶金为主的综合性新兴工业城市。齐鲁石油化工公司,是我国现代化大型综合石油化工联合企业。国内生产总值86.9亿元。

淄博旅游资源丰富,是省级历史文化名城,齐国故都临淄是全国重点文物保护单位。

文物古迹浩繁,有“地下博物馆”之称。东周殉马坑、古排水道口及许多出土文物皆举世罕见。蒲松龄故居古朴秀雅、闻名遐迩,锦秋湖风光有北国江南之称,南部鲁山为全省第二高峰,山水林泉,各有洞天,博山溶洞被誉为北国第一洞,为省级旅游风景区。城市建设日新月异,城市布局日趋合理,功能不断完善。市区绿化覆盖率达34.3%,在省内名列前茅。淄博的农业生产条件优越,机械化水平位居全省第一,教育、科技、文化、卫生事业都比较发达。

目前,全市人民正发扬“团结实干,争创一流”的淄博精神,为建设文明美好的新淄博而努力奋斗。

Zibo, situated in the middle of Shandong Province, is a center of heavy industry in the province and one of the Five Major Cities of Porcelain in China. It covers a constructed urban area of 86 square kilometers and has an urban population of 1,091,000. It has now developed into a rising industrial city with chemical, electrical machinery, building materials and metallurgical industries as the main branches of its industrial system. Linzi, the capital of Qi Kingdom during the Spring and Autumn and the Warring States Period is located in Zibo and is a key historic relic unit under national-level preservation.