

# 英国历史

YINGGUO LISHI

蒋孟引 著

中国大百科全书  
名家文库



名家  
文库

中国大百科全书出版社


013028611

K561.09  
05

# 英国历史

蒋孟引 著



 中国大百科全书出版社



北航

C1637935

K561.09  
05

118820010

## 图书在版编目 (CIP) 数据

英国历史 / 蒋孟引著. — 北京: 中国大百科全书出版社, 2013. 1

(中国大百科全书名家文库)

ISBN 978-7-5000-9085-4

I. ①英… II. ①蒋… III. ①英国—历史—通俗读物 IV. ①K561.09

中国版本图书馆CIP数据核字 (2013) 第007177号

总策划 龚 莉

策划编辑 赵 焱

责任编辑 罗 鑫

资料编写 罗 鑫 许 晴

图片来源 中国大百科全书出版社图片中心

FOTOE

封面设计 古润文化

责任印制 乌 灵

中国大百科全书出版社出版发行

(北京阜成门北大街17号 邮政编码: 100037 电话: 010-88390732)

<http://www.ecph.com.cn>

新华书店经销

北京杰瑞腾达科技发展有限公司排版、设计

北京天成印务有限责任公司印刷

开本: 720×1020 1/16 印张: 5 字数: 40千字

2013年3月第1版 2013年3月第1次印刷

印数: 0001~6000册

ISBN 978-7-5000-9085-4

定价: 15.00元

## 编写说明

《中国大百科全书》全面介绍了人类已有知识，被誉为“中国现代最伟大的文化工程”、“一切才智之士的知识背景”。全书是中国大百科全书总编辑委员会和中国大百科全书出版社先后组织的三万余名专家学者智慧的结晶，其中汇聚了各个领域的名家巨匠。这些名家所撰写的各类条目，为我们留下了弥足珍贵的记忆，甚至许多名家的文字已成为时代的绝响。这些名家所撰写的知识主题涉及各个领域，他们以精当简洁的文字，系统概括了一门学科的全貌，虽然篇幅短小，但充满深厚的学识积淀。

今天，为了让名家们的智慧成果惠及更多在快节奏社会生活中奔波的学子和大众读者，我们特编辑出版了《中国大百科全书·名家文库》系列。图书的主体是名家为《中国大百科全书》撰写的某一知识门类的概观性文章或某一学科领

域重要的条目。此外，为使图书更具普及性及观赏性，编辑根据原文的发展脉络，提取了相关的政治、经济、军事、科技、文化、历史人物、事件、地理、宗教、传说、著作等诸多知识点，作为知识链接，通过对正文知识点和背景知识的补充说明，帮助读者加深对名家文字的理解，并在版式上将正文中的链接知识点及链接注释文字，以同种颜色表示，其他趣味性、历史性等知识点也以另色字体表示，以利于读者识别和阅读。另外，还配以体现当时历史风貌或与正文、链接文字相关的图片，从图、文两方面辅助读者阅读，并作以适当知识延展。而这些知识链接的补充说明也大部分取自《中国大百科全书》这一浩瀚的知识宝库。可以说，《中国大百科全书·名家文库》是将百科全书通俗化、深入大众并适应时代潮流的一种有意义的探索和尝试。我们希望，通过名家文字的引领，能帮助读者找到通往智慧之门的捷径，并通过形象、通俗的图文形式，让读者享受到知识所带来的愉悦。



# 目 录

古代不列颠 / 3

中古时期的英国 / 7

盎格鲁-撒克逊人入主不列颠 / 7

丹麦人入侵 / 10

诺曼征服 / 12

大宪章和国会起源 / 16

瓦特·泰勒起义 / 20

资本原始积累 / 25

专制王权和宗教改革 / 28

近现代英国 / 33

资产阶级革命 / 33

工业革命 / 42

国会改革与宪章运动 / 43

19世纪下半叶 / 45

殖民扩张 / 50

英国与第一次世界大战 / 57

英国与第二次世界大战 / 65

战后重建 / 68





英国全称大不列颠及北爱尔兰联合王国，是欧洲西北部岛国，国土由大不列颠岛上的英格兰、苏格兰、威尔士和爱尔兰岛上的北爱尔兰四部分和众多小岛组成。西、西北濒临大西洋，南、东和法国、荷兰、丹麦隔海相望。陆地上仅与爱尔兰为邻。海岸线曲折漫长，岛上河流纵横，航运便利。面积244 108平方千米。其中，英格兰位于大不列颠岛南部，下设43个郡；苏格兰位于大不列颠岛北部，下设32个区；威尔士位于大不列颠岛西南部，下设22个区；北爱尔兰位于爱尔兰岛北部，下设26个区；大伦敦为独立行政区。人口6111.3万（2012）。居民多信奉基督教，其中大部分属于英格兰教会（英国国教），一部分属于苏格兰教会，另有部分居民信奉天主教。官方语言为英语，首都伦敦。



◇伦敦的标志性建筑之一——伦敦桥



## 古代不列颠

在不列颠群岛上很早就有人类活动。约公元前第三千纪，伊比利亚人从欧洲大陆来到大不列颠岛东南部定居。约公元前700年以后，居住在欧洲西部的克尔特人不断移入不列颠群岛，其中有一支称为不列吞人，不列颠这一名称可能来源于此。克尔特人已经会使用铁器，在耕犁技术上不断进步，并已使用货币。生产力发展促使克尔特社会逐渐分化。



◇英格兰乡村风光



◇《凯撒凯旋图》，文艺复兴时期绘画。描绘率兵征战亚非欧三大大陆的凯撒大帝凯旋的场景。

公元前55和前54年，G.J.凯撒两度率罗马军团入侵不列颠，均被不列颠人击退。公元43年，罗马皇帝克劳狄一世率军入侵不列颠。征服不列颠后变其为罗马帝国的行省。罗马人

#### G.J.凯撒（公元前100～前44）



◇凯撒大帝雕像

古代罗马政治家，军事家。出身贵族。公元前60年，与G.庞培、M.L.克拉苏·迪弗斯秘密结盟，史称“前三头同盟”。翌年任执政官，继之任山内高卢总督。凯撒在罗马内战期间及其后，获任终身独裁官、执政官等官职，兼领大将军、大教长荣衔，集大权于一身，成为名副其实的军事独裁者。任内实行一系列改革，在许多领域开罗马帝国政策之先河。公元前44年被以M.J.布鲁图为首的阴谋分子刺杀于元老院。

凯撒善于治军，足智多谋，政治上不囿陈规。他一生大部羁身军伍，但在文学方面亦多有著述，传世有《高卢战记》、《内战记》等，文笔简洁流畅，有拉丁文典范之称，颇有文学史料价值。“凯撒”后成为罗马和西方一些帝王习用的头衔。



以位于泰晤士河口的伦敦为中心，向四面八方修起大道，连接各地的城市，使伦敦成为罗马统治不列颠和对外联系的中心。为阻止北方克尔特人南下，1世纪20年代罗马皇帝P.A.哈德良在位时期，罗马人在大不列颠岛北部修建了一条横贯东西、全长118千米的长城，史称哈德良长城。在罗马人统治的东南地区，罗马人和克尔特人上层抢占部落的公有土地，建立起奴隶制大田庄，变克尔特人或战俘为奴隶。罗马人强迫奴隶从事耕种、采矿，奴隶贩子还把奴隶远销到欧洲大陆。3~4世纪，随着奴隶反抗斗争的加剧，罗马帝国逐渐衰落。4世纪中叶前后，不列颠反抗罗马统治的斗争也渐趋激化。到407年，罗马驻军被迫全部撤离不列颠，罗马对不列颠的统治即告结束。




◇哈德良长城



## 罗马帝国

公元前27至476年间占据整个地中海地区的古代罗马国家。395年，罗马帝国分裂为东西两部。西罗马帝国亡于476年，马克思主义史学一般认为这是西欧奴隶占有制社会历史的终结；东罗马帝国逐渐演变为封建制国家，1453年为奥斯曼帝国所灭。

罗马帝国史是古典奴隶制度在地中海地区达到最高发展阶段并最终走向衰亡的历史。通常把帝国分为前期帝国(公元前27~公元192)和后期帝国(193~476)，有时又从后期帝国中分出“三世纪危机”时期(193~284)。



◇位于意大利的古罗马竞技场，是古罗马帝国专供奴隶主、贵族和自由民观看斗兽或奴隶决斗的地方，是代表古罗马文明的标志性建筑。

## 中古时期的英国

从5~6世纪日耳曼人入侵，到17世纪中叶资产阶级革命爆发，是英国封建生产方式形成、发展和衰落的时期；学术界亦有把诺曼征服视为英国中古史开端的观点。

### 盎格鲁-撒克逊人入主不列颠

罗马人撤离后，居住在易北河口附近和丹麦南部的盎格鲁-撒克逊人以及来自莱茵河下游的朱特人等




◇盎格鲁-撒克逊战士的头盔。现藏于大英博物馆。

日耳曼部落，从5世纪中叶起陆续侵入不列颠。入侵过程延续约一个半世纪。入侵者洗劫城镇和乡村，不列颠人被杀戮或沦为奴隶，有的被驱赶到西部、西北部山区，大部分人同入侵者融合，形成后来的英格兰人，或称英吉利人。到7世纪初，入侵者先后建立起七个强国：东部和东北部盎格鲁人的麦西亚、诺森伯利亚和东盎格利亚，南部撒克逊人的威塞克斯、埃塞克斯和苏塞克斯，东南部朱特人的肯特。这个时期史称“七国时代”。



## 七国时代

公元7世纪初叶至9世纪中叶不列颠岛上七国并立的时代。从5世纪中叶起，欧洲大陆上的盎格鲁-撒克逊人和朱特人跨北海侵入不列颠岛。在征服当地凯尔特人的过程中，许多小国逐渐合并为七个王国。南部有威塞克斯、埃塞克斯和苏塞克斯；东部和东北部有麦西亚、诺森伯利亚和东盎格利亚；东南部有肯特。他们之间相互争雄，战乱不已。七国时代，盎格鲁-撒克逊人的氏族制度逐渐瓦解，代之以村社。氏族中分化出来的贵族，拥有较多的土地，逐渐演变成封建主。自由农不断减少。封建主常常强迫整村的农民隶属于自己。当时存在着奴隶与半自由人，其主要来源是被征服的凯尔特人，以及一部分丧失土地而沦落的自由民。827年，威塞克斯国王埃格伯特(约802~839年在位)打败麦西亚，肯特、苏塞克斯、埃塞克斯尊其为英吉利王，以示臣服。埃格伯特建立起统一的英格兰王国。七国时代结束。此后，北欧海盗大规模侵袭英国，英国历史从此进入“北方海盗时代”。



◇海边复原的中世纪北欧海盗船





◇奥古斯丁修道院，是英国留存到现在最古老的教堂之一。罗马教皇格列高利一世于597年派修士奥古斯丁到英格兰宣扬基督教，在肯特国王的允诺下，奥古斯丁得以于皇宫城墙外建一座教堂，供教徒敬拜之用。

盎格鲁-撒克逊人入侵时，不列颠是氏族部落组织。入侵过程中，原来的氏族组织解体，按地域组成的村社代之而起。村社土地公有，归村社自由农民使用。随着生产力发展，土地逐渐变成私有财产，出现了贵族、大土地占有者、依附农和奴隶。村社成为氏族公社土地所有制向封建土地所有制过渡的形式，一般认为是英国社会封建化过程的开始。6世纪末，基督教传入英国。597年，罗马教皇格列高利一世（590~604年在位）派修士奥古斯丁到英格兰传教。到7世纪下半叶，英格兰全境基本上都皈依了罗马基督教。

## 丹麦人入侵

从8世纪末开始，以丹麦人为主体的斯堪的纳维亚人屡屡入侵英国。为抗击丹麦人，威塞克斯王国国王埃格伯特（约



◇贝叶挂毯上描绘的丹麦维京长船入侵英格兰的一个画面

802~839年在位)于827年统一七国，建立统一的英格兰王国。到9世纪末，丹麦人已在大不列颠岛上建立大片居留地。879年，阿尔弗烈德大王和丹麦人订立条约，将

### 阿尔弗烈德大王 (849~899)

英国盎格鲁-撒克逊时期最著名的统治者，威塞克斯国王(871~899年在位)。849年出生在旺蒂奇(在今伯克郡)，父亲是威塞克斯王埃特尔伍尔夫。阿尔弗烈德青年时正值丹麦人大举进攻不列颠，他率领军队和丹麦人作战，成为盎格鲁-撒克逊人抗击丹麦人的领袖。阿尔弗烈德还和丹麦人订立韦德莫尔和约，沿泰晤士河、利河、贝德福河、乌斯河划界，以北为丹麦区，以南由阿尔弗烈德统治。

为了和丹麦人作战，阿尔弗烈德加强海军，扩大武装骑兵。他在位时，汇编盎格鲁-撒克逊诸国重要法典，加以修订补充，使之成为通行的法律。他还努力提倡学术文化，设立贵族子弟学校，从大陆各地延聘有知识的教士前来任教。他亲自把一些著作从拉丁文译成古英语。从这时开始编写著名的《盎格鲁-撒克逊编年史》。阿尔弗烈德在促使盎格鲁-撒克逊诸小国的统一上起了重要作用。



◇绘画：阿尔弗烈德大王与农妇。阿尔弗烈德大王与丹麦海盗作战失败，隐藏于萨默塞特一农家，他只顾思考与丹麦人作战，把留给他照看的糕点烤糊了，被不知情的农妇责骂。



英格兰东北部划归丹麦管辖，称为“丹麦区”。10世纪初，阿尔弗烈德大王的后继者逐渐收复丹麦区。11世纪初，丹麦人卷土重来，丹麦王克努特大帝成为全英之王（1016~1035年在位）。克努特之子死后，英国王位复归于英人爱德华（1042~1066年在位）。丹麦人占领期间，英国封建化过程加速。由于战争频仍，税课繁苛，特别是沉重的“丹麦金”，使自由农民纷纷破产，沦为依附农。国王以诏书的形式把土地册封给教俗贵族，成为封建领地。930年，英王下令“（自由）人必有



◇12世纪绘画：丹麦海员

### 克努特大帝（?~1035）

中世纪英格兰、丹麦和挪威国王。丹麦王斯万一世之子，曾随父多次出征英格兰，索取贡赋。为此，他组织强大的军队，建造了许多大型的城堡式兵营。1014年斯万一世亡故，在英格兰的丹麦人拥立克努特继位，但英格兰人将旧王埃泽尔雷德二世请回来为王，克努特被迫从英格兰回到丹麦。1015年，克努特率丹麦和挪威联合舰队进攻英格兰，1016年占领泰晤士河以北广大地区，年内征服英格兰全境，登上英格兰王位。1018年，其兄丹麦王哈罗德死后无嗣，1019年克努特即丹麦王位。1028年，克努特率兵击败挪威和



瑞典，成为挪威国王，并占领瑞典南部地区。至此，克努特被推尊为“大帝”，建立起包括英格兰、丹麦、挪威、苏格兰大部和瑞典南部的“北海大帝国”。克努特主要留居伦敦，逐渐尊重英格兰的民族传统，并推行亲善政策，皈依了基督教。克努特大帝时代为丹麦人和北欧海盗时代的鼎盛期。1035年克努特死后，“北海大帝国”于1042年瓦解。其遗体葬在英国温切斯特。

◇关于克努特大帝，有一个故事流传很广：克努特的臣下谄媚说，克努特是海洋的统治者，连海洋也会听克努特大帝的命令。克努特于是来到海边，命令海水不准打湿他的脚。海水当然不会服从这项命令，拍马屁的大臣们无不灰头土脸。