

National Geography Of The World

从亚洲的古老与含蓄之美，到欧洲的深情与浪漫之旅；从非洲的原始与广袤之行，到美洲的神秘与温柔气息；从大洋洲的丰富和大气间穿梭，到南北两极的奇幻与想象间遨游，自然的力量在永不停息地塑造着这颗美丽的星球，太阳日复一日地在不断地俯首与仰望间幻化着数不清的神奇。让摄人心魄的绝世美景和鬼斧神工的地质地貌去净化灵魂，回到生命最初的地方。

国家地理 世界卷

《国家地理系列》编委会编

国家地理系列



蓝天出版社
www.ltcbs.com

国家地理系列

National Geography Of The World

国家地理 世界卷

《国家地理系列》编委会编



蓝天出版社


www.ltcbs.com

图书在版编目(CIP)数据


国家地理·世界卷/《国家地理系列》编委会编.
—北京:蓝天出版社,2012.9
(国家地理系列)
ISBN 978-7-5094-0788-2
I. ①国… II. ①国… III. ①地理—世界
IV. ①K91

中国版本图书馆CIP数据核字(2012)第219770号

责任编辑 胡 洁
封面设计 夏 鹏 果子
出 版 蓝天出版社
社 址 北京市复兴路14号(邮编100843)
制 作  (www.rzbook.com)
印 刷 北京艺堂印刷有限公司
开 本 787mm×1092mm 1/16
印 张 24
字 数 260千字
版 次 2012年9月第1版
印 次 2012年9月第1次印刷
定 价 39.80元



目录



亚洲 12

世界第一大洲/主要山脉/多样的气候/河流与湖泊/火山与地震/人口与民族/世界文化的摇篮/亚欧大陆桥/宗教发源地

东亚地区 16

“世界屋脊”/亚洲第一长河/中国

喜马拉雅山脉 18

最高大的山系/珠穆朗玛/影响地球的意义

蒙古 20

辽阔的天然牧场/乌兰巴托/传统的畜牧业/蒙古包/祭敖包习俗/马奶酒

日本 22

火山与地震/富士山/神道教/花道/樱花与日本精神/茶道/和服/浮世绘/相扑/日本料理/汽车工业/东京/古城京都/商业中心——大阪/合掌屋/名古屋

朝鲜 28

著名的金刚山/丰富的水力资源/首都平壤/多彩的民族游戏/香气四溢的妙香山

韩国 30

朝鲜半岛地貌/朝鲜半

岛上的气候特点/济州岛/规模小而众多的平原/北纬38°分界线/注重礼仪的民族/韩国泡菜/韩国服装/首都首尔/电子工业

东南亚地区 34

中南半岛/马来群岛/湄公河/佛教的影响

越南 36

长山山脉/红河及红河三角洲/越南鱼露/水稻种植/渔业/越南国服/下龙湾/万花春城——河内/璀璨明珠——胡志明市/古都——顺化

老挝 39

月亮城——万象/千寺之城——琅勃拉邦

缅甸 40

伊洛瓦底江/仰光/泼水节/佛教圣地巴格/“长颈族”

柬埔寨 42

传统的农业国/吴哥古迹

泰国 44

多山多水的泰国/黄袍佛国/金三角/“微笑的国土”/攀牙湾/天使之都——曼谷/玉佛寺

菲律宾 48

群岛国家/高山梯田/

圣周节/饮食习惯/首都大马尼拉市

文莱 50

东方石油小王国/斯里巴加湾市/水上村落——艾尔村/文莱博物馆/重要的石油产地/独特的民俗

新加坡 52

新加坡城/发达的旅游业/新加坡唐人街/新加坡的工业

印度尼西亚 54

千岛之国/火山之国/婆罗浮屠

马来西亚 56

马六甲海峡/沙捞越地区和沙巴地区/移民之国/饮食习惯/首都吉隆坡/右手“优先”

南亚地区 58

南亚次大陆/“水乡泽国”孟加拉/“宝石之国”斯里兰卡

印度 60

圣河——恒河/印度半岛/多姿多彩的舞蹈/文明古国/瑜伽功/七朝之都——老德里/花园都市——新德里/孟买/泰姬陵

马尔代夫 64

珊瑚之国/椰岛风情

巴基斯坦 66

巴基斯坦的山脉/伊斯兰国家/发达的农业灌溉/伊斯兰堡/卡拉奇

尼泊尔 68

丰富的自然资源/复杂的习俗/加德满都/独具特色的旅游业/童女神

阿富汗 70

民族大熔炉/多山的国家/瓦罕走廊/伊斯兰教古迹/佛教圣地——巴米扬

西亚地区 72

阿拉伯半岛/两河流域/“世界油库”/宗教发源地/阿拉伯服饰

伊朗 74

高原与山地/波斯帝国的子孙/地毯王国/“西亚的明珠”德黑兰/面纱与黑袍

伊拉克 76


美索不达米亚平原/巴比伦/石油资源

约旦 78

死海/约旦河/佩特拉古城/安曼/杰拉什

叙利亚 80

酷爱诗的国度/鲜明的三大地貌/“天国城市”大马士革/“水车之城”——哈马/巴尔米拉



以色列与巴勒斯坦 82

有争议的面积/耶路撒冷/哭墙/特拉维夫—雅法

黎巴嫩 84

复杂的地形/巴勒贝克神庙/中东的中心——贝鲁特/第二大城——的黎波里

阿联酋 86

沙漠地貌/耗资巨大的绿化工作/“羚羊的地方”阿布扎比/迪拜/自然资源

科威特 88

古老贫瘠的土地/丰富的石油资源/沙漠中的首都——科威特城

阿曼 89

“一把阿拉伯弯刀”/“东西降落的地方”——马斯喀特

沙特阿拉伯 90

阿拉伯半岛的沙漠王国/丰富的石油资源/伊斯兰教第一圣地——麦加/伊斯兰的第二圣地——麦地那

土耳其 92

黑海海峡/小亚细亚/土耳其人与茶/棉花堡/土耳其浴/传统的生活/奥

斯曼帝国/特洛伊古城/千年古都——伊斯坦布尔/首都安卡拉

中亚地区 96

兴都库什山脉/阿姆河

塔吉克斯坦 98

首都杜尚别/第二大城市——苦盏

吉尔吉斯斯坦 99

多种所有制的经济/首都比什凯克

乌兹别克斯坦 100

分布不均匀的河川/民情风俗/中亚名城——塔什干/历史名城——撒马尔罕

土库曼斯坦 102

卡拉库姆沙漠/库涅—乌尔根奇古迹区/风俗习惯/阿什哈巴德

哈萨克斯坦 104

丰富的自然资源/“马背”情结/较发达的农牧业/有色金属工业/音乐/第一大城——阿拉木图/首都阿斯塔纳/第二大城——卡拉干达

亚美尼亚 107

山原内陆的自然环境/古城埃里温

阿塞拜疆 108

多山的自然环境/多样

的气候/巴库处女塔/民情风俗/石油城——巴库

格鲁吉亚 110

山地为主的自然环境/传统农业强国/民情风俗/第比利斯

欧洲 112

欧洲的地形/温润的气候/欧洲的脊梁/欧洲的河流/人口与民族/宗教和语言/发达的经济

南欧地区 116

地中海/直布罗陀海峡/伸向大海的三个半岛

西班牙 118

纵横的山脉/大西洋的明珠——加那利群岛/多样的气候/从罗马人到阿拉伯人/“光复运动”/殖民帝国时期/近代的西班牙/文学巨匠塞万提斯/弗拉门戈舞/艺术大师毕加索/叹为观止的斗牛

葡萄牙 122

“欧洲之角”——罗卡角/“母亲河”——杜罗河/马德拉与亚速尔/航海史上的双子座/经济作物/首都里斯本/“葡萄酒窖”波尔图/辛特

拉市/尊崇圣母

意大利 126

亚平宁山脉/意大利境内的阿尔卑斯/维苏威火山/西西里岛/古罗马文化与文艺复兴/意大利美食/罗马/水上小城威尼斯

梵蒂冈 130

天主教的中心/世界最小的袖珍国/圣彼得大教堂

希腊 132

“海员国”/克里特岛/罗得岛/纳克索斯岛/奥林匹斯山/西方文明最早的火炬/迈锡尼文明/希腊神话/奥运发源地/宗教观念/雅典卫城/文明古都——雅典/奥林匹亚/塞萨洛尼基/种植业

西欧地区 138

“钢铁之国”卢森堡/安道尔公国/摩纳哥公国/英吉利海峡/发达的经济/赌城蒙特卡洛

英国 140

英伦三岛/变化无常的英国气候/国名的缘起/大英帝国的兴衰/伊丽莎白一世/显赫的皇室/泰晤士河/雾都伦敦/工业城曼彻斯特/第二

大城——伯明翰/历史文化名城——爱丁堡/欧洲石油之都——阿伯丁/机械制造中心——考文垂/未解之谜——尼斯湖

爱尔兰 146

多样的地形地貌/众多的河流湖泊/爱尔兰大草原/爱尔兰的保护神——莫赫陡崖/教会的影响/幽默的爱尔兰人/音乐的国度/爱尔兰威士忌/都柏林/南部大港——科克/阿伦群岛/男穿裙子女理财/斯凯利格·迈克尔岛修道院

法国 150

欧洲第三大国/广阔的中央高原/第一大河——卢瓦尔河/巴黎盆地/温和的气候/塞纳河/葡萄的故乡/法国的白兰地/法国大餐/法国香水/骑士风度/鸢尾花/浪漫之都——巴黎/埃菲尔铁塔/雨果和巴黎圣母院/卢浮宫/凡尔赛宫

荷兰 156

低地之国/艾瑟尔湖/“海上马车夫”/荷兰的绘画/牛奶和郁金香/“欧洲花园”/“北方威尼斯”阿姆斯特丹/欧洲第一大港——鹿特丹/美丽的村庄——海牙

比利时 160

阿登高原/发达的工业/比利时连环画/“欧洲的首都”布鲁塞尔/“小威尼

斯”——布鲁日

北欧地区 162

斯堪的纳维亚半岛/极昼和极夜

挪威 163

“峡湾之国”/古代艺术宝库——比格岛/奥尔内斯木板教堂/历史悠久的造船工业/滑雪运动的发源地/首都奥斯陆/第二大城市——卑尔根/地球最北端的城市——朗伊尔/奇异的习俗/渔业王国/石油工业

瑞典 166

森林之国/丰富的水力资源/沿海冰情/瑞典的降雨/维纳恩湖/各具特色的地形区/福利社会与高税收/“北方威尼斯”——斯德哥尔摩/西部窗口——哥德堡/南部港城——马尔默/诺贝尔奖

芬兰 170

千湖之国/丰富的森林资源/漫长而又寒冷的冬季/桑拿浴的发祥地/圣诞老人的故乡/北极村/太阳不落的都城——赫尔辛基/坦佩雷/北部工业重镇——奥卢/森林工业/繁荣的出口贸易/发达的高技术产业/诺基亚公司

丹麦 174

日德兰半岛/发达的渔业/富裕的生活/童话王国的文学/“北欧的巴黎”哥本哈根

冰岛 176

冰与火之岛/盖锡尔间歇喷泉/蓝湖/瓦特纳冰原/冬日读书/首都雷克雅未克/北部大港阿克雷里/冰岛渔业/基础薄弱的工业/发展中的旅游业

中欧地区 180

易北河/阿尔卑斯盘踞的地方/列支敦士登国

多瑙河 182

著名的国际河流/河岸的明珠/流淌梦幻的旋律

德国 184

欧洲的心脏/莱茵河/北海与波罗的海/阿尔卑斯山地带/北德平原/历史的兴与衰/欧洲第一经济大国/规范的衣着/汽车制造的巨头/慕尼黑啤酒节/首都柏林/香水产地——科隆/绿色的都城——波恩/曾经沧桑的萨尔/慕尼黑/法兰克福

奥地利 190

美丽的湖泊/独特的地形/奥地利境内的多瑙河/传统服饰/音乐的国度/历史悠久的舞蹈/世界音乐之城——维也纳/萨尔茨堡/格拉茨

瑞士 194

瑞士境内的阿尔卑斯/恩加丁谷地湖群/永久的中立国/瑞士天主教祭典/瑞士雪节/苏黎世街头音乐节/“世界保险箱”/食品的贡献/瑞士表/瑞士军刀/

伯尔尼/日内瓦

匈牙利 198

凯凯什峰/巴拉顿湖/阿吉特勒克石灰岩溶洞/匈牙利与匈奴人/吉卜赛音乐与舞蹈/鲜花狂欢节/多瑙河名城——布达佩斯/太阳城——塞格德/历史名城——德布勒森

东欧地区 202

辽阔的黑土地/世界第一大湖/波斯尼亚和黑塞哥维那/克罗地亚/立陶宛

俄罗斯 204

西西伯利亚平原/中西伯利亚高原/欧洲第一大河——伏尔加河/顿河/贝加尔湖/欧洲人口大国/经济大国/地跨欧亚两洲的地理位置/风味食品/享誉世界的芭蕾舞/首都莫斯科/克里姆林宫/圣彼得堡

白俄罗斯 210

欧洲东部的内陆国/众多的河流湖泊/20世纪末独立的国家/“白俄罗斯发展模式”/首都——明斯克/西南部要塞——布列斯特

乌克兰 212

克里木半岛/第聂伯河/首都基辅市/疗养和旅游胜地——雅尔塔/完整的工业体系/发达的农业/圣索菲亚大教堂

爱沙尼亚 214

风俗习惯/中世纪格调的首都——塔林/第二

大城市——塔爾圖

拉脫維亞 216

丘陵和平原为主的地形/漫长的独立历史/天然港都——里加市/高速发展的经济/圣彼得大教堂

捷克 218

美丽的自然风光/现代农业/“布拉格之春”/金色的布拉格/啤酒城——比尔森/查理大桥

斯洛伐克 220

西喀尔巴阡山/巴拉德拉洞群/传统的生活习惯/冬至狂欢节/布拉迪斯拉发

波兰 222

以低地平原为主的地形/维斯瓦河/“天堂”溶洞/哥白尼和居里夫妇/首都华沙/历史文化名城——克拉科夫

罗马尼亚 224

多瑙河三角洲/卡特拉克塔峡谷区/布加勒斯特

保加利亚 226

维托沙山/玫瑰王国/葡

萄美酒/索非亚/“玫瑰城”——卡赞勒克/大海港——瓦尔纳

非洲 228

干旱的大陆/热带大陆/非洲的山脉/“天然动物园”/丰富的矿产/人口与民族/人类的发源地/非洲歌舞/非洲的宗教

北非地区 232

苏伊士运河/沙漠下的“黑色金子”/非洲古文化的宝库

撒哈拉沙漠 234

世界最大的沙漠/阿哈加尔山脉/图阿雷格人/远古的南极

埃及 236

沙漠与绿洲/生命之水——尼罗河/古老的象形文字/大金字塔/狮身人面像之谜/阿布·辛拜勒神庙/亚历山大灯塔/不平静的陵墓——帝王谷/木乃伊/图坦卡蒙的宝藏/埃及农业/第一大城——开罗/埃及之花/亚历山大城/

古城上的卢克索

阿尔及利亚 243

撒哈拉沙漠中的文明/白色山城

利比亚 244

沙漠为主的地形/沙漠植物/萨布拉塔考古遗址/古达米斯古城/西方的黎波里

突尼斯 246

差异较大的地貌/迦太基古城遗址/突尼斯城/橄榄之邦

摩洛哥 248

阿特拉斯山脉/爱茶的国度/引人注目的袍服/达尔贝达——卡萨布兰卡/古老的手工作坊/磷酸盐王国

东北非地区 250

“非洲屋脊”/阿萨勒湖/“非洲之角”/厄立特里亚与红海/吉布提/索马里

苏丹 252

贯穿全境的尼罗河/丰富的资源/“世界火炉”喀土穆/两种颜色的河

埃塞俄比亚 254

垂直分布的气候和植被/拉利贝拉独石教堂/阿克苏姆考古遗址

西非地区 256

“萨赫勒带”/古国与古文化/“黄金海岸”与“绿色金子”/阿波美王国/“非洲好莱坞”瓦加杜古

尼日尔 258

干热的国土/河畔的首都——尼亚美

尼日利亚 259

尼日尔河/岛城拉各斯

马里 260

平坦的地貌/农牧业/首都巴马科

贝宁 262

“非洲威尼斯”冈维埃/文面习俗


多哥 263

海滨的首都——洛美

塞内加尔 264

塞内加尔河三角洲/奴隶岛——戈雷/“非洲小巴黎”达喀尔/玫瑰湖





峰和湖泊

坦桑尼亚 280

乞力马扎罗山/恩戈罗恩戈罗火山口/塞伦盖蒂草原/坦噶尼喀湖/“和平之港”达累斯萨拉姆/兴建中的新都——多多马/丁香之国/旅游王国

肯尼亚 284

肯尼亚山/图尔卡纳湖/偏爱动物的国民/纳库鲁湖——火烈鸟的天堂/“花之都”内罗毕/蒙巴萨/乌木雕/“送新郎”仪式/农业/旅游业

乌干达 288

高原水乡/首都坎帕拉/鲁文佐里国家公园/香蕉文化

卢旺达 290

基伍湖/卡盖拉国家公园

布隆迪 291

湖滨山城——布琼布拉/民间舞蹈

南部非洲 292

富饶的南非高原/奔腾的赞比西/不乏生机的沙漠/奥卡万戈, 神秘的内陆三角洲/土著、移民与文化/南部非洲的海上明珠

津巴布韦 296

丰富的动植物资源/大津巴布韦遗址/西诺亚洞穴/花园城市哈拉雷

马达加斯加 298

自成区系的地形/“马达加斯加”的由来/蓝

色森林——塔那那利佛/珍贵的生物资源

塞舌尔 300

马埃岛/唯一的城市——维多利亚/“鸟类世界”德斯纳夫岛/阿尔达布拉岛

南非 302

德拉肯斯山脉/好望角/桌山/重女轻男的祖鲁人/“丛林人”布须曼/第一大城市——约翰内斯堡/立法首都——开普敦/行政首都——比勒陀利亚/卡拉哈里大羚羊公园/黄金的国度/最大的钻石矿穴/黑人领袖曼德拉

北美洲 306

南北纵列的地形/落基山脉/世界最大的淡水湖群/格陵兰岛/尼亚加拉瀑布

加拿大 310

劳伦琴低高原/育空河/沃特顿湖/寒冷的首都——渥太华/海滨城市——温哥华/工商业和金融中心——蒙特利尔/最大的城市——多伦多/魁北克古城/发达的农牧业/因纽特人/丰富的林业资源

美国 314

阿巴拉契亚高地/密西西比河/五大湖/科罗拉多大峡谷/红杉树林/拉什莫尔山总统头像/多彩的节日/随意的衣着/首都华盛顿/最繁华的都市——纽约/工

业重镇——芝加哥/天使之城——洛杉矶/海湾城市——圣弗朗西斯科/西海岸门户——西雅图/历史名城——费城/新奥尔良/“赌城”拉斯韦加斯/阿拉斯加州/夏威夷州

墨西哥 324

墨西哥高原/玛雅文化/特奥蒂瓦坎/墨西哥菜/太阳金字塔/墨西哥城/瓜达拉哈拉/蒙特雷/普埃布拉/门类齐全的工业体系/欣欣向荣的种植业

中美洲与加勒比海地区 328

伯利兹珊瑚礁/巴拿马运河/百慕大群岛与“魔鬼三角”/“世界糖罐”古巴/巴哈马/危地马拉/“泉水之岛”牙买加/哥斯达黎加

南美洲 332

安第斯山脉/神秘的雨林/世界落差最大的瀑布/加拉帕戈斯群岛/“拉丁美洲”

亚马孙雨林 336

世界第一大河/地球之肺/“亚马孙”的故事/雨林中的居民

哥伦比亚 338

黄金工艺/鲜花之国/圣奥古斯丁考古公园/加勒比海明珠/从闲谈开始

委内瑞拉 340

卡奈马国家公园/印第

利比里亚 266

丰富的自然资源/海滨城市——蒙罗维亚

冈比亚 267

冈比亚河/港市班珠尔

塞拉利昂 268

“自由城”弗里敦/秘密会社

佛得角 269

丰富的渔业资源/“海滩”普拉亚

中部非洲 270

非洲最大的雨林/乍得湖/“绿金之国”加蓬/乍得共和国

喀麦隆 272

喀麦隆火山/第一大城杜阿拉/古兰经节/首都雅温得

刚果(布) 274

复杂的地形/矮人国/首都布拉柴维尔

刚果(金) 276

刚果盆地/刚果河/“丛林之子”俾格米人/世界原料仓库/“世界矿都”金沙萨

东非地区 278

东非大裂谷/热带草原与野生动物/高原、雪

安人的社会组织/印第安人的技术/得天独厚的首都——加拉加斯

秘鲁 342

高耸入云的安第斯山脉/马丘比丘城遗址/向日葵与骆马/雨林中的坎帕人/香蒲文明/太阳节/高超的冶金技术/辉煌的古代文明/首都利马/印加古都——库斯科城

玻利维亚 346

的的喀喀湖/差别迥异的气候/国家的形成/两个首都/一个人两个魂魄/蒂亚瓦纳科文化遗址

巴西 348

耶稣山/丰富的动植物资源/巴西狂欢节/沙滩阳光浴/美味的饮料/“足球王国”/医疗卫生事业/高原上的

年轻首都——巴西利亚/南美洲第一大城市——圣保罗/“第二首都”——里约热内卢/以种植业为主的农业/发展较快的运输业/新兴的旅游业

阿根廷 352

冰川国家公园/丰富的自然资源/接近欧洲式的生活习俗/独特的民族音乐和舞蹈/克丘亚人的土妈妈节/“南美巴黎”——布宜诺斯艾利斯/地球最南端的城市——乌斯怀亚

智利 354

复活节岛/南北安第斯山脉/多地震的国家/差异很大的气候/居世界第一的铜矿业

大洋洲 356

灿若群星的岛屿世界/

丰富的地下水资源/农牧业/重要的战略地位/独立发展的生命系统/大洋洲的土著/讲究的生活方式/马里亚纳海沟/国际日期变更线

澳大利亚 360

单调的地貌轮廓/飞走来海岸/考拉/大堡礁/艾尔斯巨石/岩画/图腾崇拜/亨特山谷葡萄园/大洋洲的花园——首都堪培拉/全国最大的城市——悉尼/“河流之城”——布里斯班/发达的农牧业

新西兰 366

丰富的旅游资源/毛利人/碰鼻礼/多风的首都——惠灵顿/第一大城市——奥克兰/花园城——克赖斯特彻奇

巴布亚新几内亚 368

国家的形成/部落社会

的奇风异俗/凯旋盛典/首都莫尔兹比港/经济

大洋洲岛国 370

“八岛之群”图瓦卢/马绍尔群岛共和国/美誉众多的斐济/领土最分散的国家——基里巴斯/磷酸盐之国——瑙鲁

南极洲 372

冰雪世界/资源宝库/南极洲干谷/埃里伯斯火山/罗斯冰架/扎沃多夫斯基岛

北极地区 376

北冰洋/白令海峡/北极的居民/北极探险

世界国家和地区

简表 378



国家地理系列

National Geography Of The World

国家地理 世界卷

《国家地理系列》编委会编




蓝天出版社

www.ltcbs.com

图书在版编目(CIP)数据

国家地理·世界卷/《国家地理系列》编委会编.
—北京:蓝天出版社,2012.9
(国家地理系列)
ISBN 978-7-5094-0788-2
I. ①国… II. ①国… III. ①地理—世界
IV. ①K91

中国版本图书馆CIP数据核字(2012)第219770号

责任编辑 胡 洁
封面设计 夏 鹏 根 子
出 版 蓝天出版社
社 址 北京市复兴路14号(邮编100843)
制 作  (www.rzbook.com)
印 刷 北京艺堂印刷有限公司
开 本 787mm×1092mm 1/16
印 张 24
字 数 260千字
版 次 2012年9月第1版
印 次 2012年9月第1次印刷
定 价 39.80元

前言



地理，大概是人类最早体会到的概念。从张开双眼看这个世界，我们远古的祖先就已经开始在思考天地的由来，思考自己身处何方。

世界的无穷无尽让古老的人们产生过无数想象。古人相信盘古开辟了天地，古人相信奥林匹斯山下的大洋河水环流了世界。他们确信天是圆的地是方的，他们确信自己脚下的土地就是宇宙的中心。然而太阳日复一日地升起落下，不断地俯首和仰望中，穿过了幻想与失望。越向前走，就越发现走不完的路，越是远眺，就越感到看不完的神奇。

于是，哥伦布远航到了他想象中的“印度”，达·伽马绕过好望角到达了真正的亚洲……当漂移了千万年的大陆被勇敢者的足迹重新串成了一个整体，人们发现，天空原来也有极限，大海原来也有尽头。这个认知让单纯的信念感到了恐慌，然而却在更大的空间里激发了人们面对命运时的信心与勇气，世界不过如此。

于是，一双双骄傲的聪慧的手代代传承，创造了历史，改变了世界。地理的概念开始随着时间流逝变得越发具有人性，这力量如此强大，以致和自然平分秋色，为这个古老的概念打上了新的印记。人类的活动让大地不再内敛，人类把地球变小了，人类也给世界带来了无限多的新的可能。

我们制作这部《国家地理·世界卷》，就是希望能用最直接的方式，将这个无限世界织绘成一幅可见的画卷展现在您的眼前，一同随我们去领略地球造化神工的自然奇迹，去感受人类创造出的文明神话，每个国度的土地上都同样生活着那些曾仰望星空的远祖的后裔，而每片星空下则会会聚着各个不同的人类的传奇。体验环球每一个国度的平凡与神奇，感受世界最真实的精彩之处……或许，您亦会与我们得出一股无二的感受和结论……

世界不只如此。



怎样阅读本书

《国家地理·世界卷》介绍了世界七大洲的各个国家与地区。全书以政区及地理位置为纲，以洲为最大单位，各大洲又按地理分布划分为若干地区单元，各单元中均以国家为基本单位，用图文相结合的方式为您生动展现出世界各地精彩纷呈的自然景观、社会经济与民族文化风情，让您在轻松阅读中尽览全球风貌。

地区概况

置于各地区单元扉页的概述文字简明地讲解该单元所介绍地区的综合状况，并附有列表，将位于该地区的国家一一列出。

非洲

AFRICA

东北非地区

东北非地区国家一览



- > 苏丹
- > 索马里
- > 埃塞俄比亚
- > 厄立特里亚
- > 吉布提

约1000万年来，阿萨勒湖中湖水的盐量越来越高，盐的总储量有9亿吨之多。

东北非包括苏丹和索马里、埃塞俄比亚、吉布提和厄立特里亚等所谓“非洲之角”几国。东北非自然环境多种多样，既有非洲面积最大、地势最高的埃塞俄比亚高原，也有非洲最低的盆地，特别是它具有世界意义的战略位置，往往成为世界冲突的焦点。

“非洲屋脊”

地理学家习惯把从红海岸边的苏丹灌到西南非洲的安哥拉首都罗安达画一条直线，把非洲分成东、西两部分，东部称为高非洲，西部称为低非洲，而东北非的埃塞俄比亚高原，就是高非洲的最高地，被称为“非洲的屋脊”。它地势高，平均海拔在2500米以上，面积大，整个高原有80万平方千米。东北非裂谷带北穿过埃塞，谷底分布着不少

湖泊。雄伟的高山，陡峭的悬崖与晶莹的湖泊交相辉映，不但风景秀丽，也是便于设防、易守难攻的地方。有着悠久文化传统的埃塞俄比亚人民曾在这片土地上，与西方殖民者周旋多年，成为非洲大陆唯一不被殖民者征服的国家。

阿萨勒湖

阿萨勒湖是非洲著名的咸水湖。它位于吉布提中部，东非大裂



250

谷带的北端，距吉布提阿萨勒湖不远，在厄立特里亚的达纳基尔沙漠，海拔最低点，阿萨勒湖东西宽6.5千米，比湖面高，海水流入到湖里，使湖面高，而这一奇特湖以生产食盐而

“非洲之角”

在东北非，非洲东北部向印度洋伸出的巨大陆地，就在这个半岛形状。这里聚集了战略学家和航海家所称的“非洲之角”的交界点，扼印

厄立特里亚

厄立特里亚是53个独立的国家，月，它北部面向

东北非地区富有特色的村落的小景图



洲概况

置于各洲扉页的概述文字简明地讲解该单元所介绍大洲的综合状况，并勾画出该洲特有的底蕴与风采。

非洲

非洲是世界第二大洲，也是世界上人口最多的大陆。非洲大陆位于北半球和南半球，赤道横穿非洲中部，大部分地区位于热带。非洲大陆地形以高原为主，平均海拔在600米以上。非洲大陆矿产资源丰富，是世界上最富饶的矿产资源大陆之一。非洲大陆也是世界上生物多样性最丰富的地区之一，拥有许多珍稀物种。

非洲的概况

非洲大陆位于北半球和南半球，赤道横穿非洲中部，大部分地区位于热带。非洲大陆地形以高原为主，平均海拔在600米以上。非洲大陆矿产资源丰富，是世界上最富饶的矿产资源大陆之一。非洲大陆也是世界上生物多样性最丰富的地区之一，拥有许多珍稀物种。

图片

900多幅精美图片是本书的最大特点，图片选用了各国的主要风光、景点、名胜、文化风俗、城市等，对文字进行生动的呈现、补充和说明，内容丰富，具有强烈的吸引力和震撼力。

知识点

以说明性文字为主的知识点条目是本书最基本的组成单元，精致的文字生动地展现出当地地理景观、人文社会等各个方面准确、新鲜的知识与信息。



索马里特累亚吉耶阿玛瓦的现代风貌区，天主教教堂是市内最著名的建筑物。

来海岸线，控制着沟通大西洋、地中海和印度洋的重要航道。这个国家的名称，源于公元前200多年的古希腊航海家，当时他们将红海称为“厄立特里亚海”，意为“红色之海”。

吉布提

吉布提位于非洲东北部，亚丁湾西岸，东南接索马里，北接厄立特里亚，西、西南和南部邻埃塞俄比亚。境内有灌木林、平原和火山。酷热少雨，只有季节性小溪，景物奇异，素有“地质学活标本”之称。19世纪末成为法国殖民地。1975年独立，1977年成立吉布提共和国。独立后国内局势动荡，到了20世纪90年代才渐趋稳定。吉布提自然资源匮乏，工农业基础薄弱，其经济支柱是以交通运输、商业和服务业为主

的第三产业，占国内生产总值的82%。近年来政府更加了对第三产业的投入，经济处于持续缓慢增长中。

索马里

索马里位于索马里半岛上，因而被称为“非洲之角上的国家”，索马里北临亚丁湾，东濒印度洋，西接肯尼亚和埃塞俄比亚，西北接吉布提。海岸线长3200千米，为非洲之角。大部分地区属热带沙漠气候，西南部属热带草原气候，终年高温，干燥少雨。从19世纪晚期开始，索马里南部、北部分为英国意大利和英国的殖民地。1960年，南北部分别独立，同年合并成立共和国。1991年国内开始了混乱的军阀割据局面，文化教育等事业受内战影响，非常落后。

图片注释

简洁、精练的图片注释是对图片所展现内容的扩展和延伸。

国名

中英文对照的国家名称一目了然，便于翻阅和查询。

国家档案

国名：苏丹

国旗：由上至下为绿、白、绿三色，中间有红色新月和七颗白色星。

面积：786,030平方公里

首都：喀土穆

人口：4512.2万（2004年）

民族：有19个种族，阿拉伯人约占39%，其余为黑人

语言：官方语言为阿拉伯语，通用英语

货币：第纳尔

主要城市：喀土穆、恩图曼、瓦德迈达尼、朱巴

苏丹

苏丹位于非洲东北部，东濒红海，西接埃塞俄比亚，南接刚果（金）、刚果（布）、中非共和国、南苏丹，北接埃及。苏丹是非洲最大的国家，也是非洲人口最多的国家。苏丹的国土面积占非洲总面积的1/4，人口占非洲总人口的1/4。苏丹的地理环境多样，从北部的沙漠到南部的热带雨林，从东部的红海到西部的苏丹草原。苏丹的气候主要是热带草原气候，终年高温，干燥少雨。苏丹的自然资源丰富，石油、天然气、棉花、小麦、甘蔗、咖啡、皮革等是其主要的出口产品。苏丹的农业是其经济的基础，苏丹的工业主要是石油开采和农产品加工。苏丹的服务业在近年来得到了快速发展，苏丹的旅游业也在逐渐兴起。苏丹的文化和历史源远流长，苏丹的文化遗产丰富多样。苏丹的地理位置十分重要，苏丹是连接非洲、亚洲和欧洲的重要通道。苏丹的政治局势在近年来发生了重大变化，苏丹的民主化进程正在稳步推进。苏丹的经济社会发展取得了显著成就，苏丹的人民生活水平得到了显著提高。苏丹的国际地位日益提高，苏丹在国际事务中发挥着越来越重要的作用。苏丹的未来充满希望，苏丹的明天会更加美好。

小专栏

花絮性的小专栏，或介绍当地鲜为人知的地理知识，或讲述充满异域风情的民俗，以突出趣味性为主，是正文内容的进一步扩展。

世界火炉 埃塞俄比亚

埃塞俄比亚是一个多民族国家，拥有悠久的历史和灿烂的文化。埃塞俄比亚的地理位置十分重要，埃塞俄比亚是连接非洲、亚洲和欧洲的重要通道。埃塞俄比亚的自然资源丰富，埃塞俄比亚的农业是其经济的基础。埃塞俄比亚的工业主要是农产品加工。埃塞俄比亚的服务业在近年来得到了快速发展。埃塞俄比亚的文化和历史源远流长，埃塞俄比亚的文化遗产丰富多样。埃塞俄比亚的地理位置十分重要，埃塞俄比亚是连接非洲、亚洲和欧洲的重要通道。埃塞俄比亚的政治局势在近年来发生了重大变化，埃塞俄比亚的民主化进程正在稳步推进。埃塞俄比亚的经济社会发展取得了显著成就，埃塞俄比亚的人民生活水平得到了显著提高。埃塞俄比亚的国际地位日益提高，埃塞俄比亚在国际事务中发挥着越来越重要的作用。埃塞俄比亚的未来充满希望，埃塞俄比亚的明天会更加美好。



埃塞俄比亚传统民居，具有典型的非洲建筑风格。

国家概述

开篇对该国的情况进行综合性介绍，简明扼要地讲解当地的地理、经济、历史等方面的概况。

国家档案卡

每个国家或地区均配有档案卡，集中介绍该国家或地区地理、行政、民族、语言、货币、城市等各方面的基本情况。

国家档案

国名：苏丹共和国

国旗：靠旗杆一边为绿色三角形，旗地自上而下由红、白、黑三色平行宽条组成。红色象征革命，白色象征和平，黑色象征属于黑色人种的南方居民，绿色象征北方居民信仰的伊斯兰教

面积：250.5万平方千米

首都：喀土穆

人口：4512.2万（2004年）


民族：有19个种族，阿拉伯人约占39%，其余为黑人

语言：官方语言为阿拉伯语，通用英语

货币：第纳尔

主要城市：喀土穆、恩图曼、瓦德迈达尼、朱巴

目录



亚洲 12

世界第一大洲/主要山脉/多样的气候/河流与湖泊/火山与地震/人口与民族/世界文化的摇篮/亚欧大陆桥/宗教发源地

东亚地区 16

“世界屋脊”/亚洲第一长河/中国

喜马拉雅山脉 18

最高大的山系/珠穆朗玛/影响地球的意义

蒙古 20

辽阔的天然牧场/乌兰巴托/传统的畜牧业/蒙古包/祭敖包习俗/马奶酒

日本 22

火山与地震/富士山/神道教/花道/樱花与日本精神/茶道/和服/浮世绘/相扑/日本料理/汽车工业/东京/古城京都/商业中心——大阪/合掌屋/名古屋

朝鲜 28

著名的金刚山/丰富的水力资源/首都平壤/多彩的民族游戏/香气四溢的妙香山

韩国 30

朝鲜半岛地貌/朝鲜半

岛上的气候特点/济州岛/规模小而众多的平原/北纬38°分界线/注重礼仪的民族/韩国泡菜/韩国服装/首都首尔/电子工业

东南亚地区 34

中南半岛/马来群岛/湄公河/佛教的影响

越南 36

长山山脉/红河及红河三角洲/越南鱼露/水稻种植/渔业/越南国服/下龙湾/万花春城——河内/璀璨明珠——胡志明市/古都——顺化

老挝 39

月亮城——万象/千寺之城——琅勃拉邦

缅甸 40

伊洛瓦底江/仰光/泼水节/佛教圣地巴格/“长颈族”

柬埔寨 42

传统的农业国/吴哥古迹

泰国 44

多山多水的泰国/黄袍佛国/金三角/“微笑的国土”/攀牙湾/天使之都——曼谷/玉佛寺

菲律宾 48

群岛国家/高山梯田/

圣周节/饮食习惯/首都大马尼拉市

文莱 50

东方石油小王国/斯里巴加湾市/水上村落——艾尔村/文莱博物馆/重要的石油产地/独特的民俗

新加坡 52

新加坡城/发达的旅游业/新加坡唐人街/新加坡的工业

印度尼西亚 54

千岛之国/火山之国/婆罗浮屠

马来西亚 56

马六甲海峡/沙捞越地区和沙巴地区/移民之国/饮食习惯/首都吉隆坡/右手“优先”

南亚地区 58

南亚次大陆/“水乡泽国”孟加拉/“宝石之国”斯里兰卡

印度 60

圣河——恒河/印度半岛/多姿多彩的舞蹈/文明古国/瑜伽功/七朝之都——老德里/花园都市——新德里/孟买/泰姬陵

马尔代夫 64

珊瑚之国/椰岛风情

巴基斯坦 66

巴基斯坦的山脉/伊斯兰国家/发达的农业灌溉/伊斯兰堡/卡拉奇

尼泊尔 68

丰富的自然资源/复杂的习俗/加德满都/独具特色的旅游业/童女神

阿富汗 70

民族大熔炉/多山的国家/瓦罕走廊/伊斯兰教古迹/佛教圣地——巴米扬

西亚地区 72

阿拉伯半岛/两河流域/“世界油库”/宗教发源地/阿拉伯服饰

伊朗 74

高原与山地/波斯帝国的子孙/地毯王国/“西亚的明珠”德黑兰/面纱与黑袍

伊拉克 76


美索不达米亚平原/巴比伦/石油资源

约旦 78

死海/约旦河/佩特拉古城/安曼/杰拉什

叙利亚 80

酷爱诗的国度/鲜明的三大地貌/“天国城市”大马士革/“水车之城”——哈马/巴尔米拉



以色列与巴勒斯坦 82

有争议的面积/耶路撒冷/哭墙/特拉维夫—雅法

黎巴嫩 84

复杂的地形/巴勒贝克神庙/中东的中心——贝鲁特/第二大城——的黎波里

阿联酋 86

沙漠地貌/耗资巨大的绿化工作/“羚羊的地方”阿布扎比/迪拜/自然资源

科威特 88

古老贫瘠的土地/丰富的石油资源/沙漠中的首都——科威特城

阿曼 89

“一把阿拉伯弯刀”/“东西降落的地方”——马斯喀特

沙特阿拉伯 90

阿拉伯半岛的沙漠王国/丰富的石油资源/伊斯兰教第一圣地——麦加/伊斯兰的第二圣地——麦地那

土耳其 92

黑海海峡/小亚细亚/土耳其人与茶/棉花堡/土耳其浴/传统的生活/奥

斯曼帝国/特洛伊古城/千年古都——伊斯坦布尔/首都安卡拉

中亚地区 96

兴都库什山脉/阿姆河

塔吉克斯坦 98

首都杜尚别/第二大城市——苦盏

吉尔吉斯斯坦 99

多种所有制的经济/首都比什凯克

乌兹别克斯坦 100

分布不均匀的河川/民情风俗/中亚名城——塔什干/历史名城——撒马尔罕

土库曼斯坦 102

卡拉库姆沙漠/库涅—乌尔根奇古迹区/风俗习惯/阿什哈巴德

哈萨克斯坦 104

丰富的自然资源/“马背”情结/较发达的农牧业/有色金属工业/音乐/第一大城——阿拉木图/首都阿斯塔纳/第二大城——卡拉干达

亚美尼亚 107

山原内陆的自然环境/古城埃里温

阿塞拜疆 108

多山的自然环境/多样

的气候/巴库处女塔/民情风俗/石油城——巴库

格鲁吉亚 110

山地为主的自然环境/传统农业强国/民情风俗/第比利斯

欧洲 112

欧洲的地形/温润的气候/欧洲的脊梁/欧洲的河流/人口与民族/宗教和语言/发达的经济

南欧地区 116

地中海/直布罗陀海峡/伸向大海的三个半岛

西班牙 118

纵横的山脉/大西洋的明珠——加那利群岛/多样的气候/从罗马人到阿拉伯人/“光复运动”/殖民帝国时期/近代的西班牙/文学巨匠塞万提斯/弗拉门戈舞/艺术大师毕加索/叹为观止的斗牛

葡萄牙 122

“欧洲之角”——罗卡角/“母亲河”——杜罗河/马德拉与亚速尔/航海史上的双子座/经济作物/首都里斯本/“葡萄酒窖”波尔图/辛特

拉市/尊崇圣母

意大利 126

亚平宁山脉/意大利境内的阿尔卑斯/维苏威火山/西西里岛/古罗马文化与文艺复兴/意大利美食/罗马/水上小城威尼斯

梵蒂冈 130

天主教的中心/世界最小的袖珍国/圣彼得大教堂

希腊 132

“海员国”/克里特岛/罗得岛/纳克索斯岛/奥林匹斯山/西方文明最早的火炬/迈锡尼文明/希腊神话/奥运发源地/宗教观念/雅典卫城/文明古都——雅典/奥林匹亚/塞萨洛尼基/种植业

西欧地区 138

“钢铁之国”卢森堡/安道尔公国/摩纳哥公国/英吉利海峡/发达的经济/赌城蒙特卡洛

英国 140

英伦三岛/变化无常的英国气候/国名的缘起/大英帝国的兴衰/伊丽莎白一世/显赫的皇室/泰晤士河/雾都伦敦/工业城曼彻斯特/第二

大城——伯明翰/历史文化名城——爱丁堡/欧洲石油之都——阿伯丁/机械制造中心——考文垂/未解之谜——尼斯湖

爱尔兰 146

多样的地形地貌/众多的河流湖泊/爱尔兰大草原/爱尔兰的保护神——莫赫陡崖/教会的影响/幽默的爱尔兰人/音乐的国度/爱尔兰威士忌/都柏林/南部大港——科克/阿伦群岛/男穿裙子女理财/斯凯利格·迈克尔岛修道院

法国 150

欧洲第三大国/广阔的中央高原/第一大河——卢瓦尔河/巴黎盆地/温和的气候/塞纳河/葡萄的故乡/法国的白兰地/法国大餐/法国香水/骑士风度/鸢尾花/浪漫之都——巴黎/埃菲尔铁塔/雨果和巴黎圣母院/卢浮宫/凡尔赛宫

荷兰 156

低地之国/艾瑟尔湖/“海上马车夫”/荷兰的绘画/牛奶和郁金香/“欧洲花园”/“北方威尼斯”阿姆斯特丹/欧洲第一大港——鹿特丹/美丽的村庄——海牙

比利时 160

阿登高原/发达的工业/比利时连环画/“欧洲的首都”布鲁塞尔/“小威尼

斯”——布鲁日

北欧地区 162

斯堪的纳维亚半岛/极昼和极夜

挪威 163

“峡湾之国”/古代艺术宝库——比格岛/奥尔内斯木板教堂/历史悠久的造船工业/滑雪运动的发源地/首都奥斯陆/第二大城市——卑尔根/地球最北端的城市——朗伊尔/奇异的习俗/渔业王国/石油工业

瑞典 166

森林之国/丰富的水力资源/沿海冰情/瑞典的降雨/维纳恩湖/各具特色的地形区/福利社会与高税收/“北方威尼斯”——斯德哥尔摩/西部窗口——哥德堡/南部港城——马尔默/诺贝尔奖

芬兰 170

千湖之国/丰富的森林资源/漫长而又寒冷的冬季/桑拿浴的发祥地/圣诞老人的故乡/北极村/太阳不落的都城——赫尔辛基/坦佩雷/北部工业重镇——奥卢/森林工业/繁荣的出口贸易/发达的高技术产业/诺基亚公司

丹麦 174

日德兰半岛/发达的渔业/富裕的生活/童话王国的文学/“北欧的巴黎”哥本哈根

冰岛 176

冰与火之岛/盖锡尔间歇喷泉/蓝湖/瓦特纳冰原/冬日读书/首都雷克雅未克/北部大港阿克雷里/冰岛渔业/基础薄弱的工业/发展中的旅游业

中欧地区 180

易北河/阿尔卑斯盘踞的地方/列支敦士登国

多瑙河 182

著名的国际河流/河岸的明珠/流淌梦幻的旋律

德国 184

欧洲的心脏/莱茵河/北海与波罗的海/阿尔卑斯山地带/北德平原/历史的兴与衰/欧洲第一经济大国/规范的衣着/汽车制造的巨头/慕尼黑啤酒节/首都柏林/香水产地——科隆/绿色的都城——波恩/曾经沧桑的萨尔/慕尼黑/法兰克福

奥地利 190

美丽的湖泊/独特的地形/奥地利境内的多瑙河/传统服饰/音乐的国度/历史悠久的舞蹈/世界音乐之城——维也纳/萨尔茨堡/格拉茨

瑞士 194

瑞士境内的阿尔卑斯/恩加丁谷地湖群/永久的中立国/瑞士天主教祭典/瑞士雪节/苏黎世街头音乐节/“世界保险箱”/食品的贡献/瑞士表/瑞士军刀/

伯尔尼/日内瓦

匈牙利 198

凯凯什峰/巴拉顿湖/阿吉特勒克石灰岩溶洞/匈牙利与匈奴人/吉卜赛音乐与舞蹈/鲜花狂欢节/多瑙河名城——布达佩斯/太阳城——塞格德/历史名城——德布勒森

东欧地区 202

辽阔的黑土地/世界第一大湖/波斯尼亚和黑塞哥维那/克罗地亚/立陶宛

俄罗斯 204

西西伯利亚平原/中西伯利亚高原/欧洲第一大河——伏尔加河/顿河/贝加尔湖/欧洲人口大国/经济大国/地跨欧亚两洲的地理位置/风味食品/享誉世界的芭蕾舞/首都莫斯科/克里姆林宫/圣彼得堡

白俄罗斯 210

欧洲东部的内陆国/众多的河流湖泊/20世纪末独立的国家/“白俄罗斯发展模式”/首都——明斯克/西南部要塞——布列斯特

乌克兰 212

克里木半岛/第聂伯河/首都基辅市/疗养和旅游胜地——雅尔塔/完整的工业体系/发达的农业/圣索菲亚大教堂

爱沙尼亚 214

风俗习惯/中世纪格调的首都——塔林/第二